

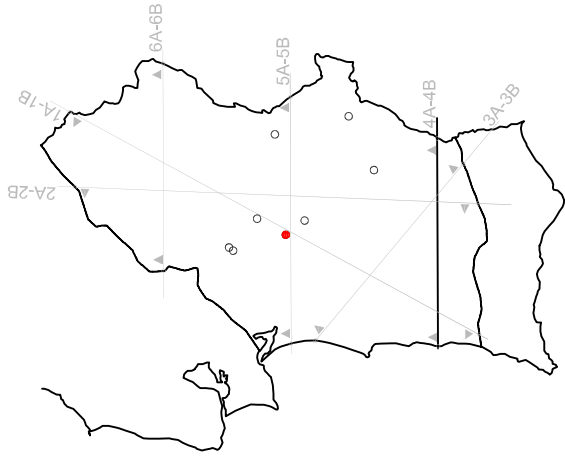
2.2.1.3 - Herdade do Monte do Sobral

- Vínculo com a Paisagem

Segundo a classificação do *Inquérito à Arquitetura Popular Portuguesa* (AA.VV.; 1988) o Monte das Flores, encontra-se no Campo de Beja.

Geograficamente localiza-se no Alentejo Central cabendo na sub-unidade de Paisagem nº 104 - Campos Abertos de Évora.

A herdade do Sobral --propriedade com cerca de 2000ha praticamente toda assente em luvisolos gleizados álbicos (FAO, 1971) --localiza-se a sul de Évora e entre as povoações de Alcáçovas e Viana do Alentejo. Situado a 3km para SSE da primeira dista 5km do centro da segunda (a NNW) e beneficia ainda da proximidade à estação ferroviária das Alcáçovas (3,5km).



s/escala



Base cartográfica: Divisão Sub-regional da Zona 5 segundo o Professor Amorim Girão (Esboço de uma Carta Regional de Portugal).
Fonte: *Inquérito à Arquitetura Popular em Portugal* (1961) | s/escala

Distrito: Évora

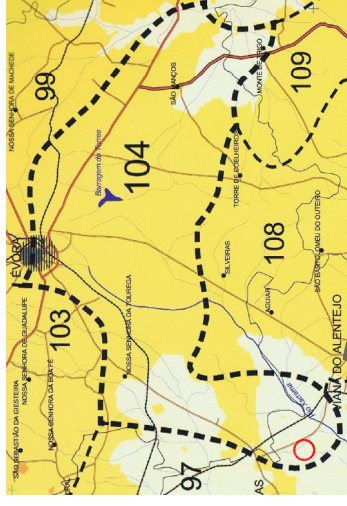
Concelho: Viana do Castelo

Freguesia: Alcáçovas

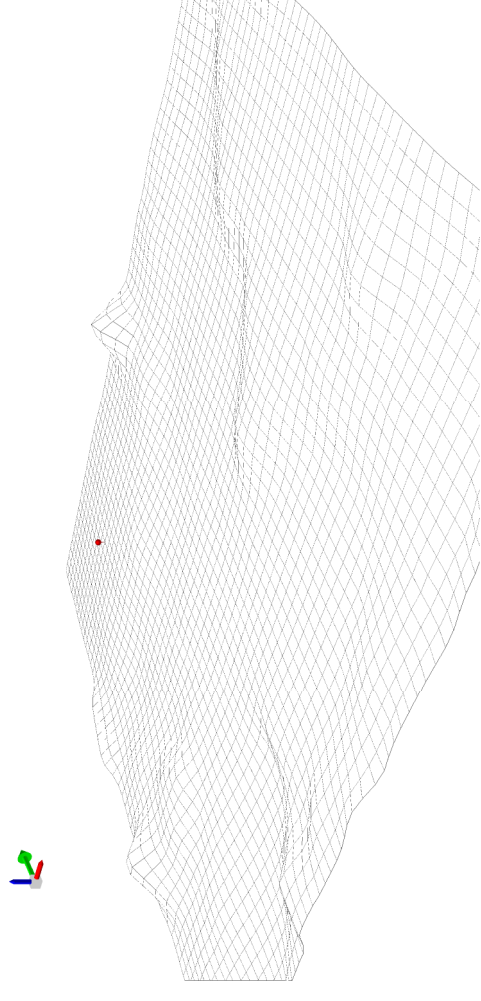
Coordenadas: 38°22'38.5"N 08°05'00.2"W



Base cartográfica: Carta das Unidades e Grupos de Unidades de Paisagem ao Sul de Portugal Continental.
Fonte: CANCELA D'ABREU, Alexandre (et. al.)
Contributos para a Identificação e Caracterização da Paisagem em Portugal Continental. Volume I. Lisboa: Direcção Geral do Ordenamento do Território e Desenvolvimento Urbano, 2004 | s/escala



Base cartográfica: Carta da sub-unidade de Paisagem nº 104.
Fonte: CANCELA D'ABREU, Alexandre (et. al.)
Contributos para a Identificação e Caracterização da Paisagem em Portugal Continental. Volume V e Anexo. Lisboa: Direcção Geral do Ordenamento do Território e Desenvolvimento Urbano, 2004 | s/escala



Esboço de modelo digital da envolvente imediata do Monte do Sobral.