





Anexo 13 - Perfil 4A-4B, 5A-5B e 6A-6B | Uso do solo e grafia para a paisagem

CARTA DE OCUPAÇÃO E USO DO SOLO (IGEO 2007)

-  culturas arvenses (*cropland*)
-  Zonas húmidas (*wetlands*)
-  Prados (*grassland*)
-  Floresta/montado (*forest land*)

