

FLORINDA LIXA

# NÚCLEO HISTÓRICO DE ODIVELAS

CARACTERIZAÇÃO E BASES PARA UMA PROPOSTA DE SALVAGUARDA

VOLUME II

MESTRADO EM RECUPERAÇÃO DO PATRIMÓNIO ARQUITECTÓNICO E PAISAGÍSTICO  
UNIVERSIDADE DE ÉVORA - MAIO DE 1997

## ÍNDICE GERAL

	<b>Pág.</b>
ÍNDICE DE CARTOGRAFIA	4
ÍNDICE DE FICHAS	6
ÍNDICE DE QUARTEIRÕES	7
ÍNDICE DE DADOS	8
<b>ANEXO I</b>	10
CARTOGRAFIA	11
<b>ANEXO II</b>	50
TIPO DE FICHAS	51
<b>ANEXO III</b>	66
QUARTEIRÕES E EDIFICADO	67
<b>ANEXO IV</b>	114
FREGUESIA E NÚCLEO ANTIGO DE ODIVELAS - CENSO DE 1991	115



## ÍNDICE DE CARTOGRAFIA

	<b>Pág.</b>
<b>ANEXO I - CARTOGRAFIA</b>	10
Carta 1 - Plano e Carta de Lisboa	11
Carta 2 - Carta Topográfica do Termo de Lisboa	12
Carta 3 - Planta de Lisboa e o seu Porto	13
Carta 4 - Reconhecimento Militar compreendendo o Terreno desde de Vila Franca até ao Arco da Cruz da Pedra	14
Carta 5 - Corográfica de Lisboa	15
Carta 6 - Estudo Militar do Campo entre Lisboa e Vimieiro	16
Carta 7 - Carta Militar	17
Carta 8 - Carta Militar	18
Carta 9 - Carta Militar	19
Carta 10 - Carta Militar	20
Carta 11 - Corográfica de Portugal	21
Carta 12 - Agrícola e Florestal de Portugal	22
Carta 13 - Carta Militar	23
Carta 14 - Carta Geológica de Portugal	24
Carta 15 - Carta Militar	26
Carta 16 - Carta Militar	27
Carta 17 - Plano Director Municipal	28
Carta 18 - Plano Director das Acessibilidades Municipais	31
Carta 19 - Rede de Distribuição de Gás Natural	32
Carta 20 - Evolução Urbana de Odivelas	33
Carta 21 - Proposta de Ordenamento Sectorial	34
Carta 22 - Proposta de Ordenamento Sectorial	35
Carta 23 - Proposta de Ordenamento Sectorial	36
Carta 24 - Proposta de Ordenamento Sectorial	37
Carta 25 - Proposta de Ordenamento Sectorial	38
Carta 26 - Proposta de Ordenamento Sectorial	39
Carta 27 - Hidrogeologia	40
Carta 28 - Proposta de Ordenamento do Território	42

	<b>Pág.</b>
Carta 29 - Proposta de Ordenamento do Território	44
Carta 30 - Projecto de Intervenção na Ribeira de Odivelas	45
Carta 31 - Projecto de Intervenção na Ribeira de Odivelas	46
Carta 32 - Projecto de Intervenção na Ribeira de Odivelas	47
Carta 33 - Área de Intervenção do Programa URBAN	48

## ÍNDICE DE FICHAS

	<b>Pág.</b>
<b>ANEXO II - TIPO DE FICHAS</b>	50
Análise para uma Base de Dados	51
1.    Conceitos de Base de Dados	51
2.    Ambiente de Desenvolvimento	51
3.    Objectivos da Base de Dados	51
4.    Universo do Discurso	52
5.    Descrição dos Menus	52
Layout	53
Ficha de Edifício	54
Ficha de Alojamento	56
Ficha de Estabelecimento	58
Ficha de Agregado Doméstico	60
Ficha de Espaços Públicos	64

## ÍNDICE DE QUARTEIRÕES E EDIFICADO

	Pág.
<b>ANEXO III - QUARTEIRÕES E EDIFICADO</b>	66
Quarteirão A	67
Quarteirão B	70
Quarteirão C	73
Quarteirão D	75
Quarteirão E	77
Quarteirão F	80
Quarteirão G	83
Quarteirão H	86
Quarteirão I	89
Quarteirão J	92
Quarteirão L	95
Quarteirão M	98
Quarteirão N	100
Quarteirão O	103
Quarteirão P	105
Quarteirão Q	108
Quarteirão R	111

## ÍNDICE DE DADOS

	<b>Pág.</b>
<b>ANEXO IV - FREGUESIA E NÚCLEO ANTIGO DE ODIVELAS - CENSO DE 1991</b>	114
População	115
Famílias	118
Qualificação Académica	120
Meio de Vida	121
Residentes e Alojamentos	125
Edificado	129

# PARTE IV

## ANEXOS

**ANEXO I - Cartografia**

---

**ANEXO II - Tipo de Fichas**

---

**ANEXO III - Quarteirões e Edificado**

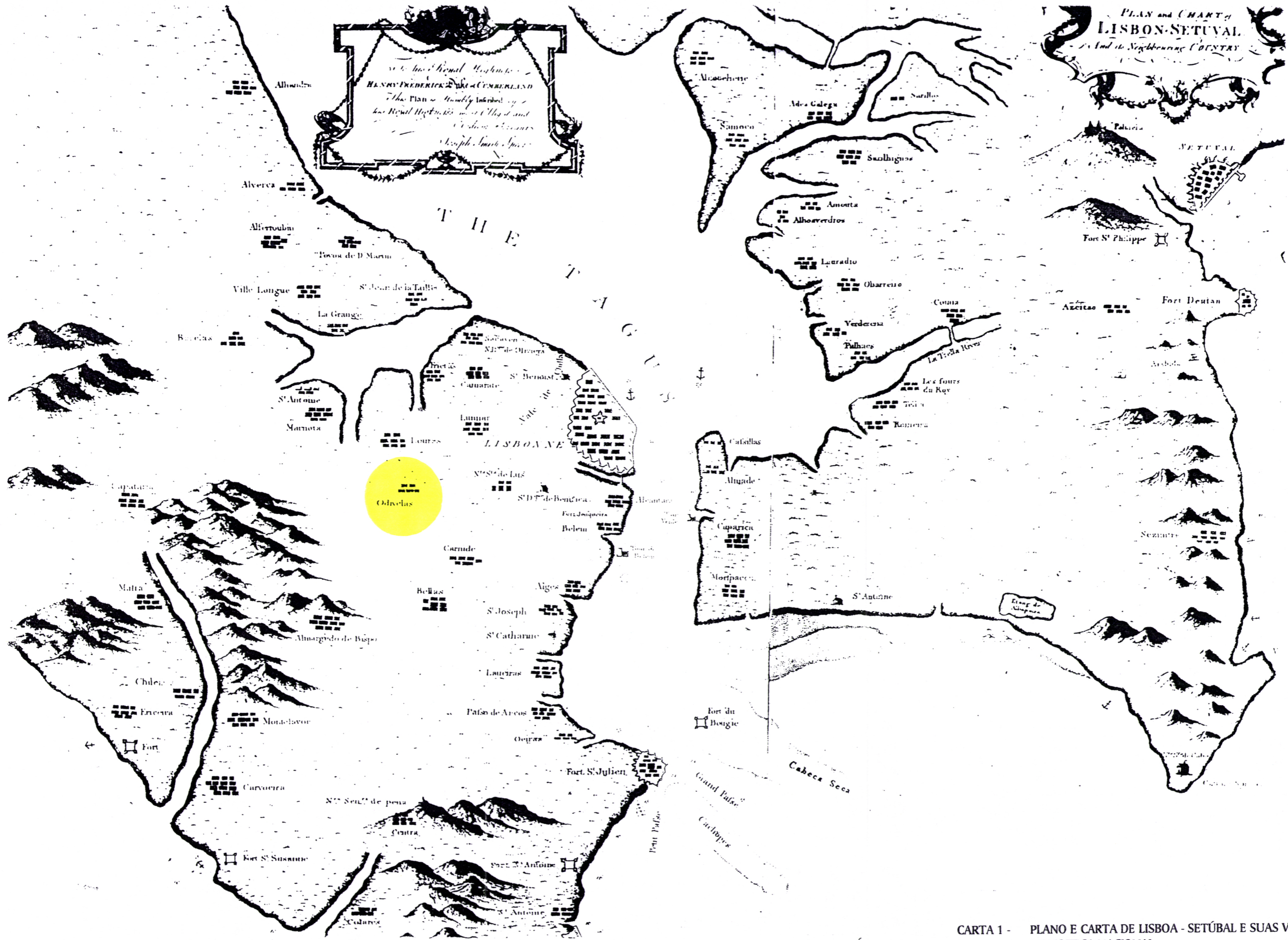
---

**ANEXO IV - Freguesia e Núcleo Antigo de Odivelas - Censo de 1991**

---

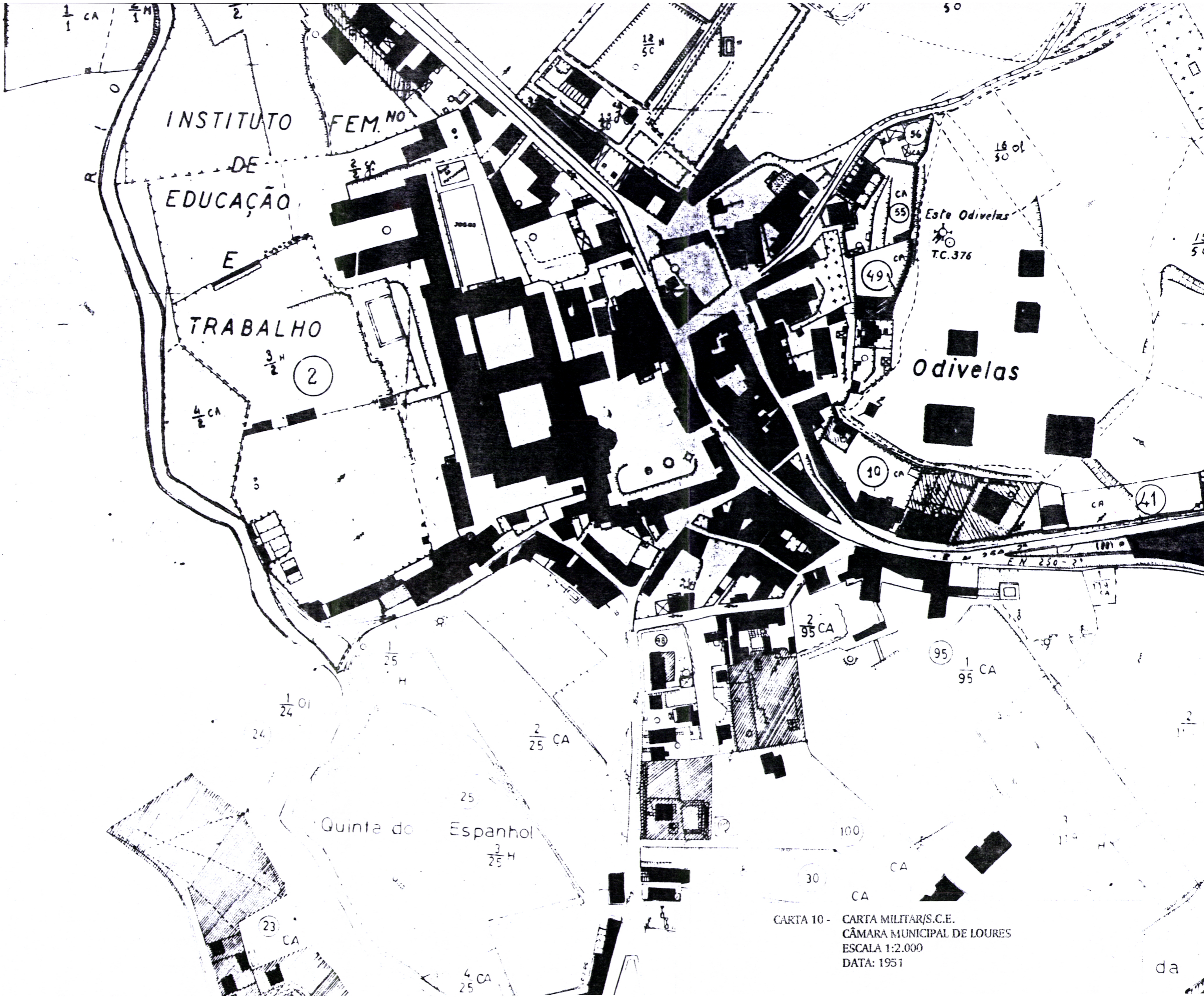
**ANEXO I - CARTOGRAFIA**

---



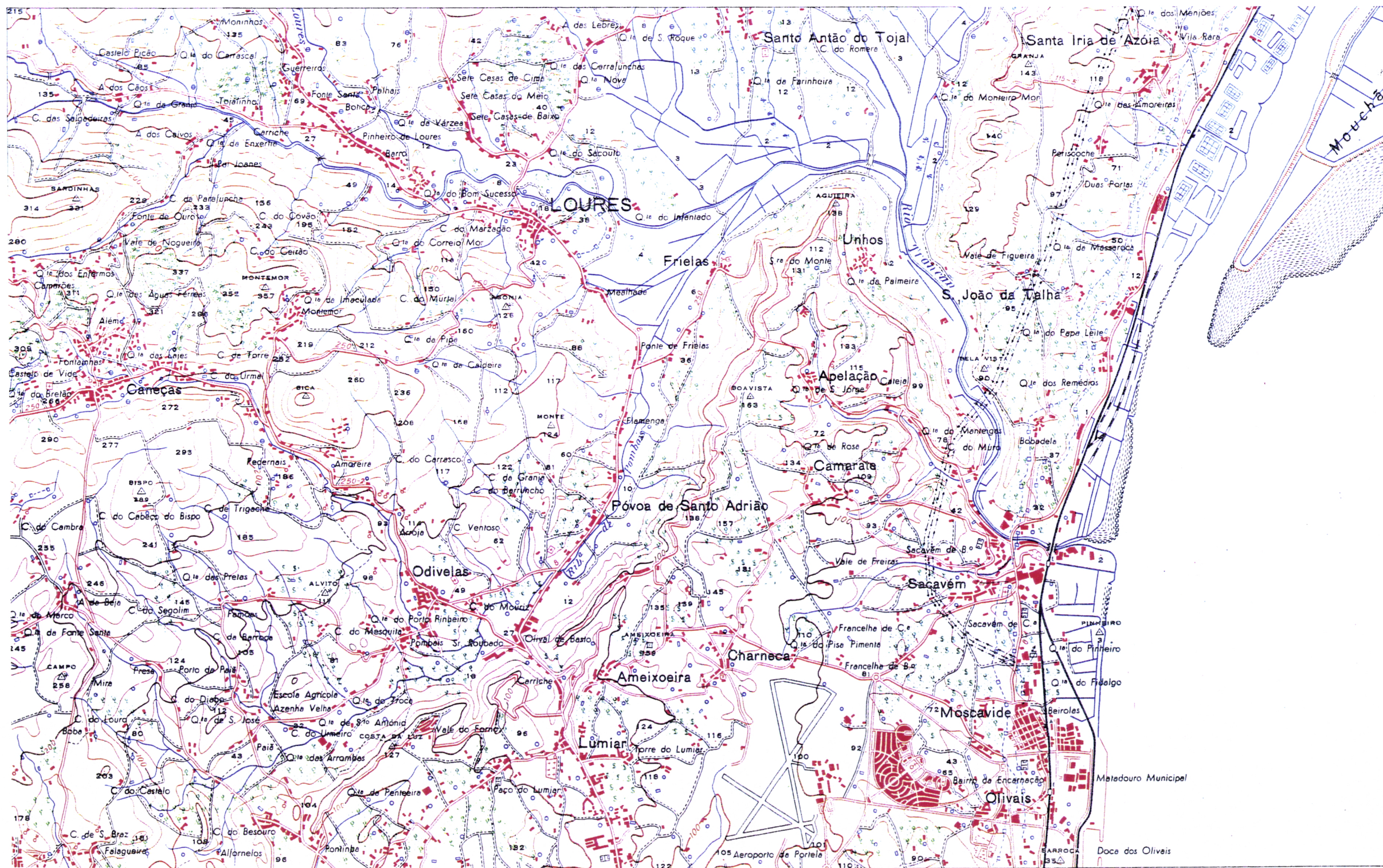
CARTA 1 - PLANO E CARTA DE LISBOA - SETÚBAL E SUAS VIZINHANÇAS  
 BIBLIOTECA NACIONAL  
 AUTOR: JOSEPH SMITH SPEER  
 DATA: 1773





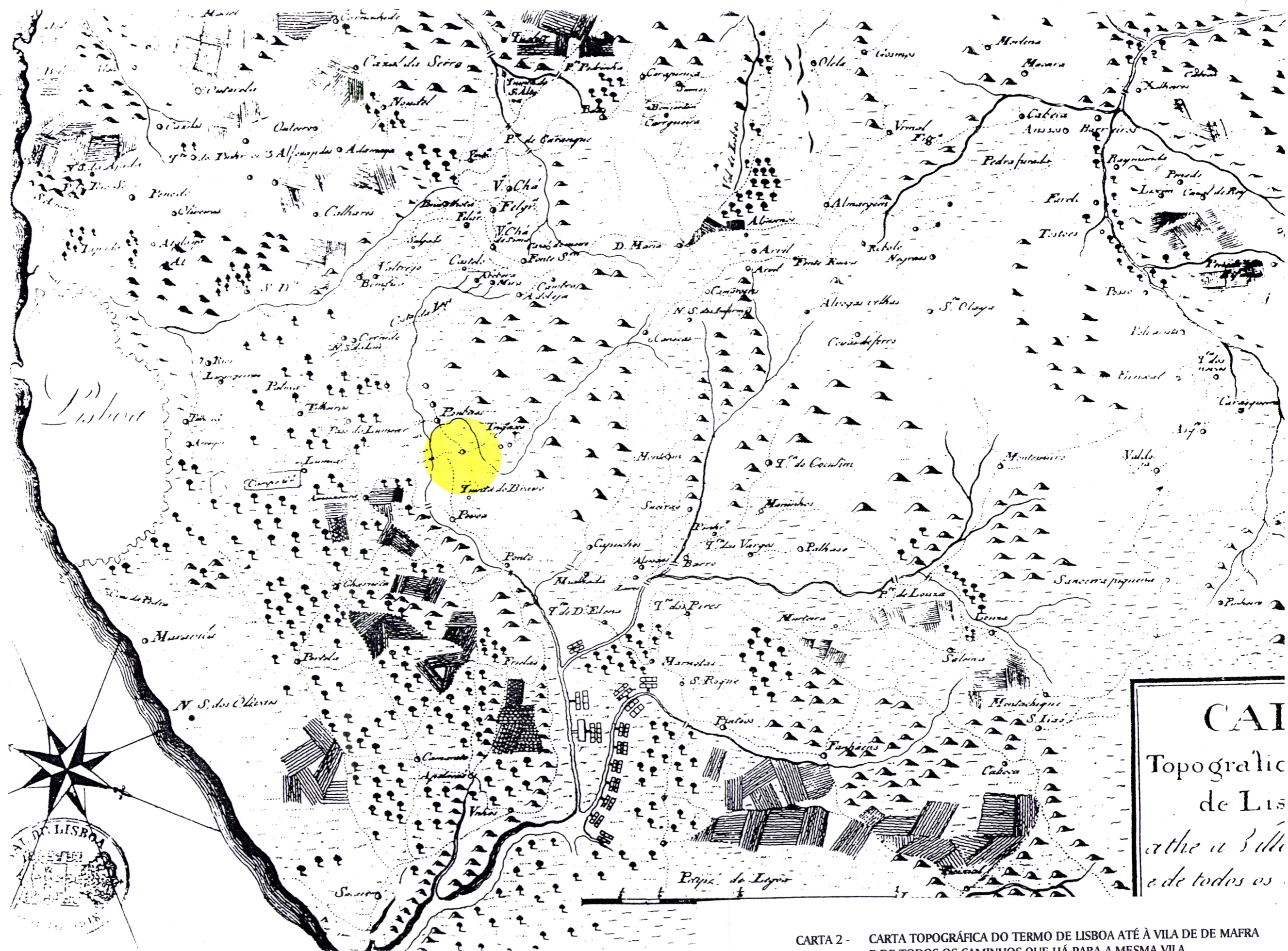
CARTA 10 - CARTA MILITAR/S.C.E.  
 CÂMARA MUNICIPAL DE LOURES  
 ESCALA 1:2.000  
 DATA: 1951





CARTA 11 - CARTA COROGRÁFICA DE PORTUGAL  
 I.G.C.  
 ESCALA 1:50.000  
 DATA: 1957

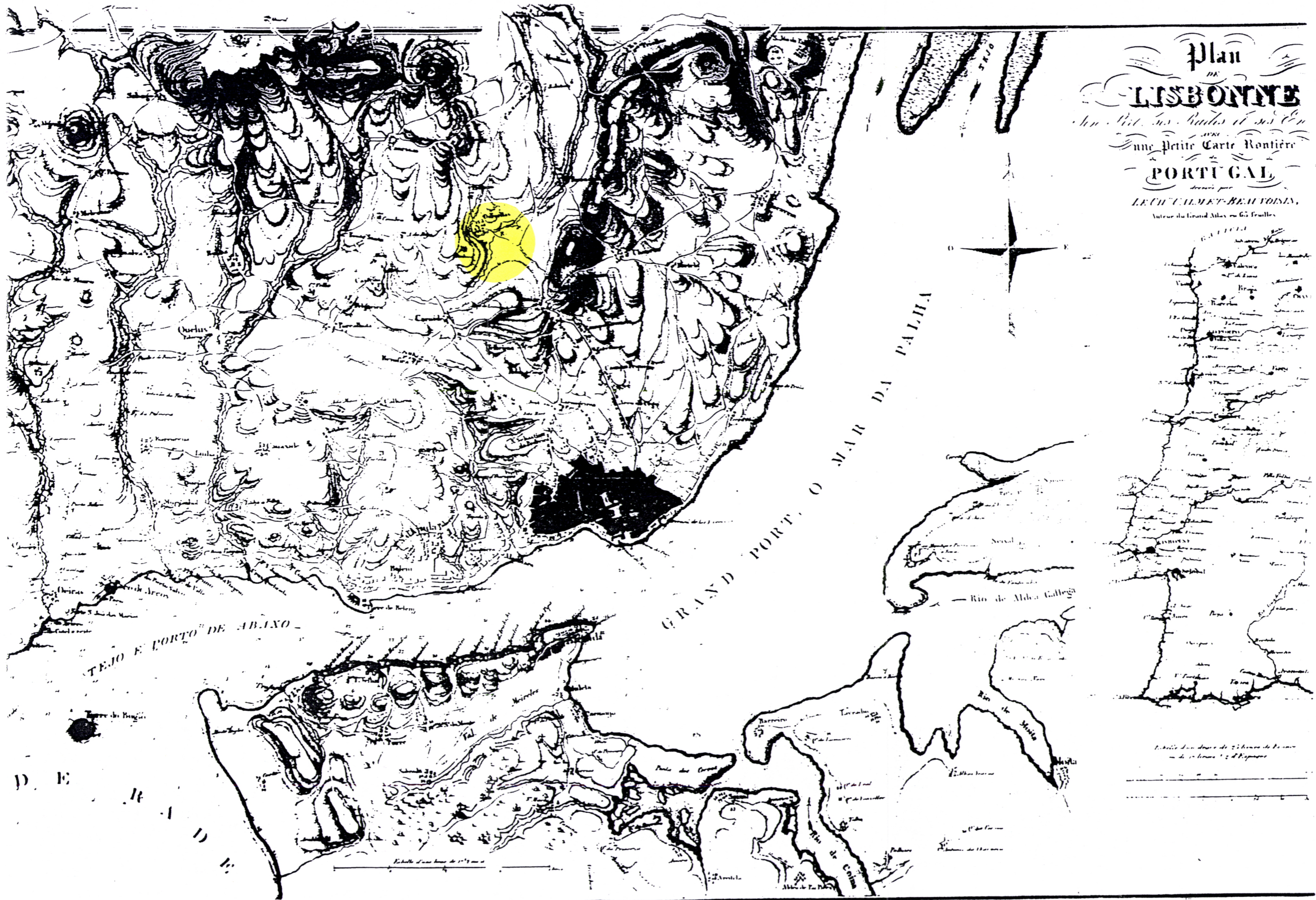




CAI  
 Topografico  
 de Lisboa  
 e de todos os  
 caminhos que há para a mesma Vila

CARTA 2 - CARTA TOPOGRÁFICA DO TERMO DE LISBOA ATÉ À VILA DE DE MAFRA  
 E DE TODOS OS CAMINHOS QUE HÁ PARA A MESMA VILA  
 BIBLIOTECA NACIONAL  
 SEM DATA



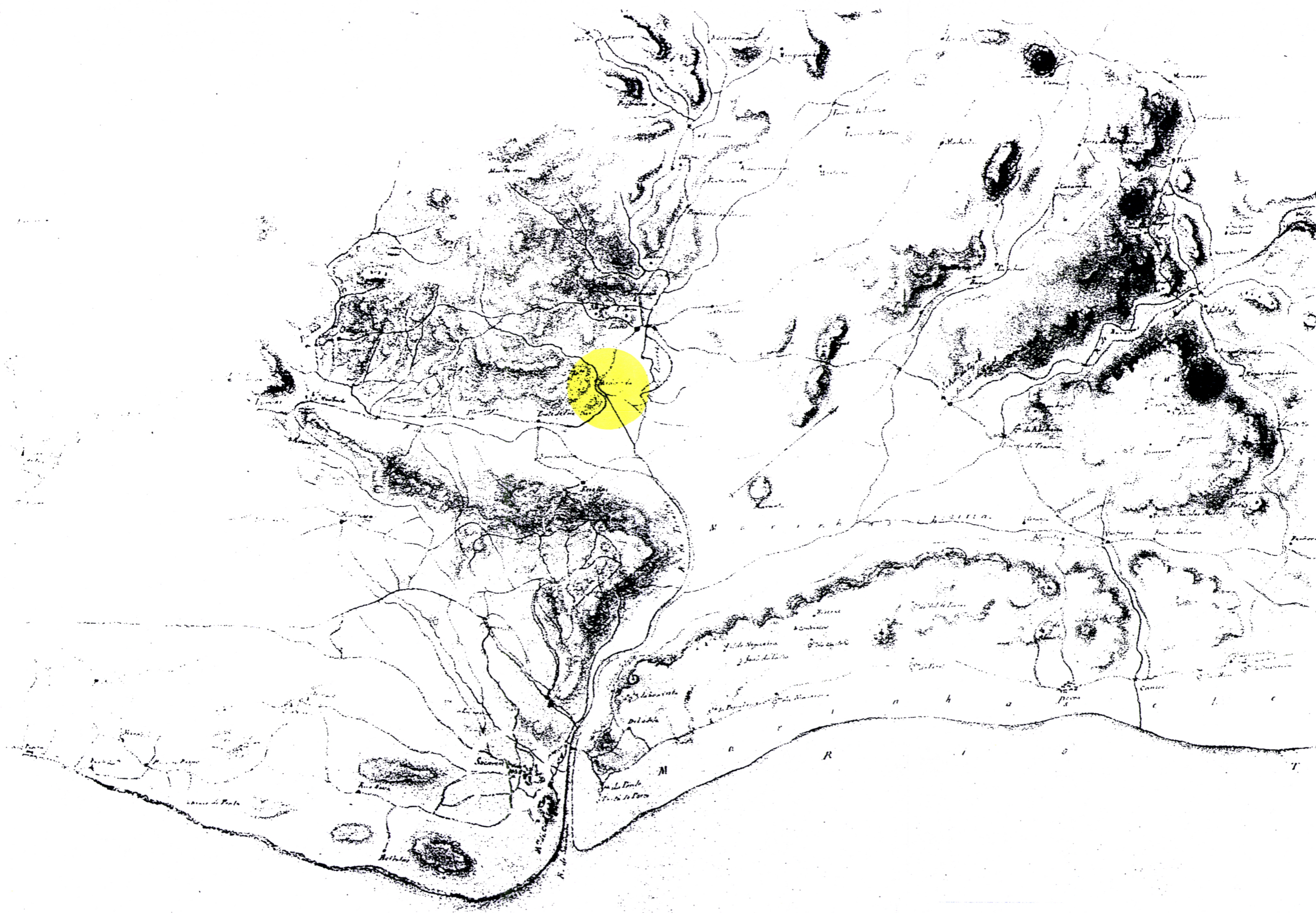


Plan  
de  
**LISBONNE**  
*ou Ville des Rois et ses Environs*  
ou  
Une Petite Carte Routière  
de  
**PORTUGAL**  
*dessinée par*  
**LE CH. CALMET-BEAUVOISIN,**  
*Auteur du Grand Atlas de 65 Feuilles*




CARTA 3 - PLANTA DE LISBOA, E O SEU PORTO  
BIBLIOTECA NACIONAL  
AUTOR: *BEAUVOISIN*  
SEM DATA





CARTA 4 - RECONHECIMENTO MILITAR COMPREENDENDO O TERRENO DESDE VILA FRANCA ATÉ AO ARCO DA CRUZ DA PEDRA  
INSTITUTO GEOGRÁFICO CADASTRAL  
AUTOR: MAJOR ENGº GOVERNADOR MILITAR DE SACAVÉM, LOURENÇO  
HOMEM DA CUNHA D'EÇA  
DATA: 1809

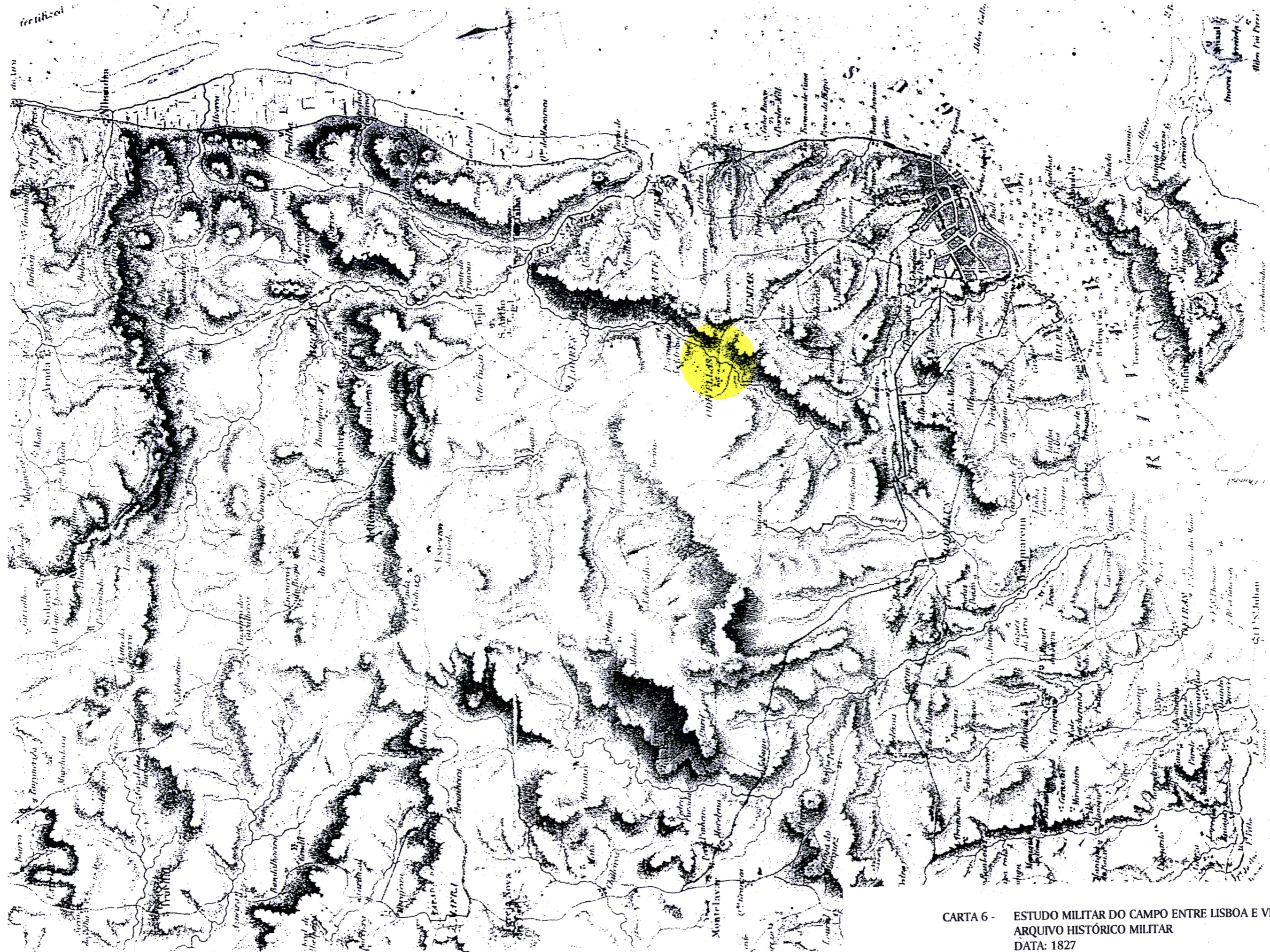




CARTA 5 - CARTA COROGRÁFICA DE LISBOA  
INSTITUTO GEOGRÁFICO E CADASTRAL  
AUTOR: GUBRIN DE LAMOTTE  
DATA: 1821

Carta 5.  
Instituto Geográfico e Cadastral



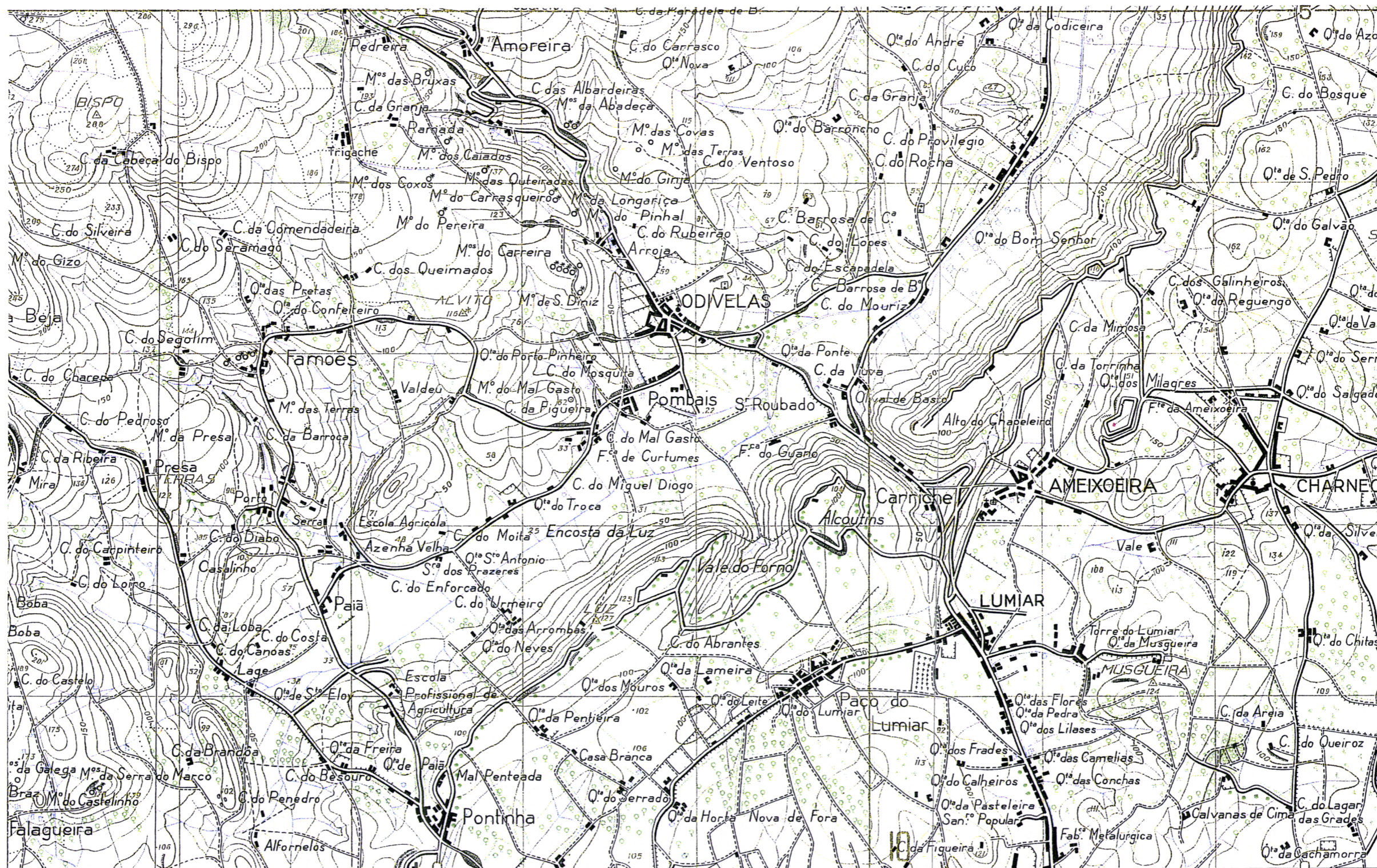


CARTA 6 - ESTUDO MILITAR DO CAMPO ENTRE LISBOA E VIMIEIRO  
ARQUIVO HISTÓRICO MILITAR  
DATA: 1827









CARTA 8 - CARTA MILITAR/S.C.E.  
 ESCALA 1:25.000  
 DATA: 1936





CARTA 9 - CARTA MILITAR/S.C.E.  
 ESCALA: 1:25.000  
 DATA: 1945