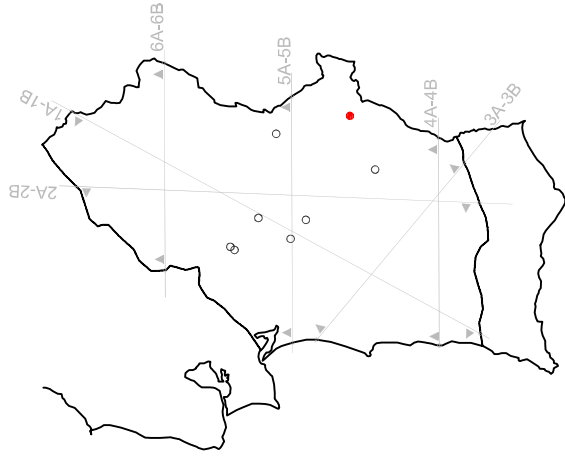


## 2.2.1.3 - Herdade do Monte Branco da Serra

### - Vínculo com a Paisagem



Distrito: Moura

Concelho: Moura

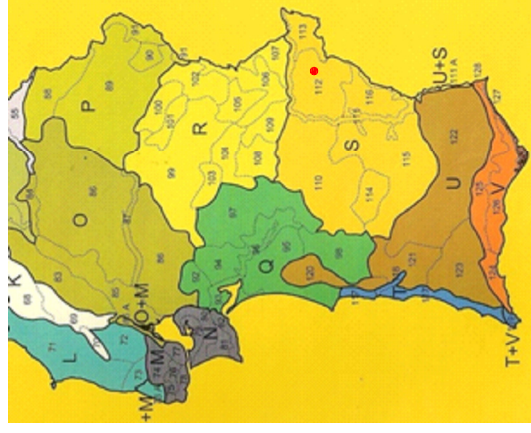
Freguesia: Sobral da Adiça

Coordenadas: 38°04'20.0"N 7°18'48.0"W

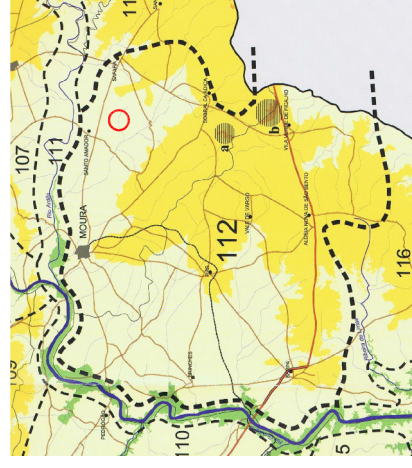
s/escala



Base cartográfica: Divisão Sub-regional da Zona 5 segundo o Professor Amorim Girão (Esboço de uma Carta Regional de Portugal).  
Fonte: Inquérito à Arquitetura Popular em Portugal (1961) | s/escala



Base cartográfica: Carta das Unidades e Grupos de Unidades de Paisagem ao Sul de Portugal Continental.  
Fonte: CANCELA D'ABREU, Alexandre (et. al.)  
Contributos para a Identificação e Caracterização da Paisagem em Portugal Continental. Volume I. Lisboa: Direcção Geral do Ordenamento do Território e Desenvolvimento Urbano, 2004 | s/escala



Base cartográfica: Carta da sub-unidade de Paisagem nº 112.  
Fonte: CANCELA D'ABREU, Alexandre (et. al.)  
Contributos para a Identificação e Caracterização da Paisagem em Portugal Continental. Volume V e Anexo. Lisboa: Direcção Geral do Ordenamento do Território e Desenvolvimento Urbano, 2004 | s/escala

Segundo a classificação do *Inquérito à Arquitetura Popular Portuguesa* (AA.VV.; 1988) o Monte Branco da Serra, encontra-se na Zona Além Guadiana.

Geograficamente localiza-se no Baixo Alentejo na sub-unidade de paisagem nº 112 - Olivais de Moura e Serpa.

A Herdade do Monte Branco da Serra é de média dimensão, localiza-se a 20Km para sudoeste da sede de concelho e a 11km da freguesia de Sobral da Adiça, na margem esquerda do Guadiana e próximo da fronteira espanhola.

No séc.XIX a herdade contabilizava cerca de 713,65ha. Hoje, depois de vendida uma parte da propriedade que se localizava junto ao barranco da Carrasca, conta com 568,48ha. A sua construção foi "*iniciada por uma família espanhola e mais tarde apropriado pela família portuguesa Mata Antunes, e dividido actualmente entre dois proprietários.*" Teles (2013, pp 121)