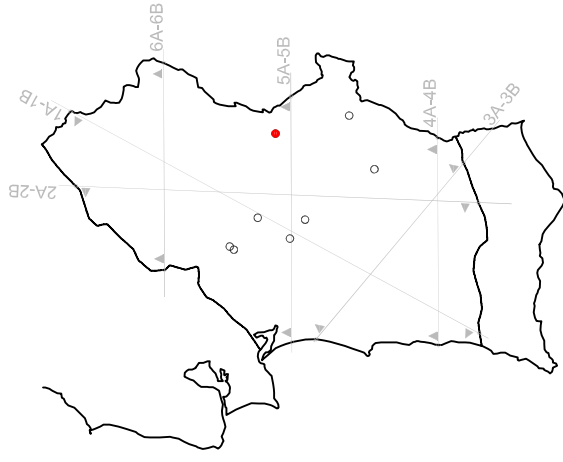


2.2.1.2 - Herdade do Barrocal

- Vínculo com a Paisagem

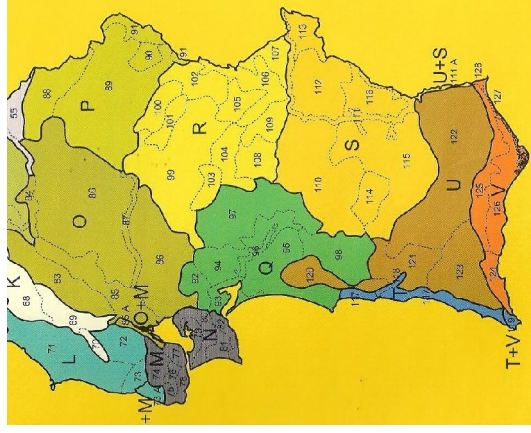



s/escala

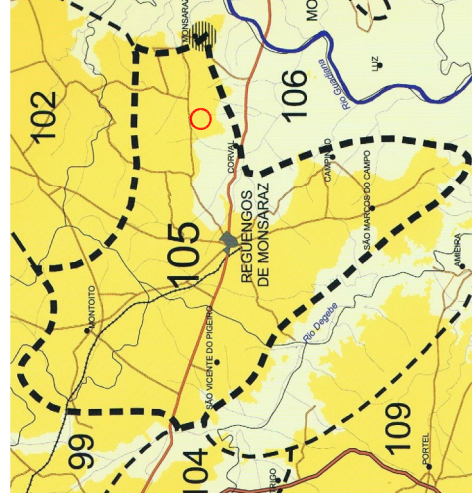


Base cartográfica: Divisão Sub-regional da Zona 5 segundo o Professor Amorim Girão (Esboço de uma Carta Regional de Portugal).
Fonte: Inquérito à Arquitetura Popular em Portugal (1961) | s/escala

Distrito: Évora
Concelho: Reguengos de Monsaraz
Freguesia: Nossa Senhora da Alagoa
Coordenadas: 38°30'38,74"N 8°0'10,98"W



Base cartográfica: Carta das Unidades e Grupos de Unidades de Paisagem ao Sul de Portugal Continental.
Fonte: CANCELA D'ABREU, Alexandre (et. al.)
Contributos para a Identificação e Caracterização da Paisagem em Portugal Continental. Volume I. Lisboa: Direcção Geral do Ordenamento do Território e Desenvolvimento Urbano, 2004 | s/escala



Base cartográfica: Carta da sub-unidade de Paisagem nº 105.
Fonte: CANCELA D'ABREU, Alexandre (et. al.)
Contributos para a Identificação e Caracterização da Paisagem em Portugal Continental. Volume V e Anexo. Lisboa: Direcção Geral do Ordenamento do Território e Desenvolvimento Urbano, 2004 | s/escala

Segundo a classificação do *Inquérito à Arquitetura Popular Portuguesa* (AA.VV.; 1988) o Monte do Barrocal, encontra-se na Plataforma de Évora.

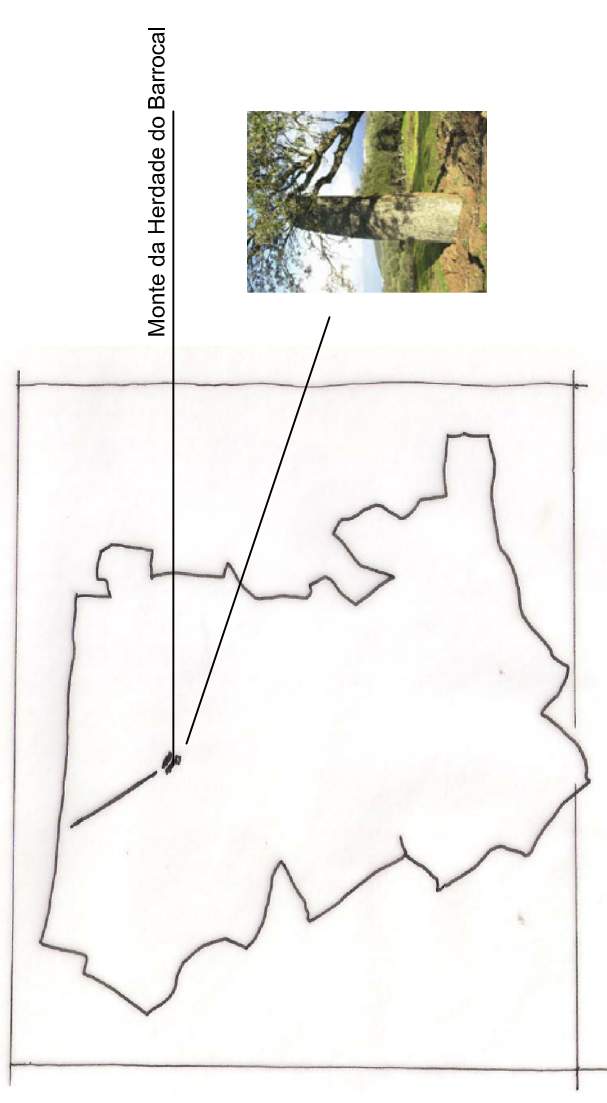
Geograficamente localiza-se na Alentejo Central cabendo na sub-unidade de Paisagem nº 105 - Campos de Reguengos de Monsaraz.

A Herdade do Barrocal está localizada nas proximidades da vila medieval de Monsaraz, a cerca de 5kms para noroeste do rio Guadiana e do Alqueva.

Através do assento de lavoura que geria a herdade do Barrocal é possível compreender como é que o vínculo ao lugar de assentamento, a um lugar específico, singular, quando eleito em consciência e como consequência da plena comunhão com que o homem se vincula à paisagem transforma o *topus no locus*.

A toponímia esclarece a origem do nome da herdade: “*um barrocal caracteriza-se por uma paisagem dominada por afloramentos graníticos que criam fendas naturais abrigadas por azinheiras e oliveiras. Para além de oferecer o nome à herdade, os barrocais serviram de residência aos primeiro povoaamentos Neolíticos, há mais de 7.000 anos (...). Tendencialmente circulares, cada barrocal varia entre os 6.000 e os 12.000 metros quadrados.*” (in <http://www.barrocal.pt/pt/faq/>)

A estela-menir da Herdade do Barrocal com 5,70 metros de altura é o maior monumento do distrito de Évora e um dos mais importantes da Península Ibérica e constitui um testemunho das primeiras comunidades que habitaram o concelho de Reguengos de Monsaraz, há cerca de 5 mil anos, tirando partido das boas capacidades agrícolas dos solos. Na sua envolvente imediata estão cartografados outros monumentos datados do paleolítico (sepulcros megalíticos, menires e cromeleques).



Perímetro da Herdade do Barrocal | s/escala

Base cartográfica: Carta Militar de Portugal, Esc. 1:25 000, Folha 473, Instituto Geográfico do Exército, 1994