
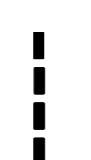






Escala 1/250000

-  Área de Intervenção
-  Núcleo Antigo
-  Perímetro Urbano
-  Linhas de Água

	Câmara Municipal de Almodóvar	
Divisão de Ordenamento do Território e Gestão Urbanística		
6. Proposta Preliminar de Estrutura Ecológica Urbana		
Área de Intervenção da EEU		
Universidade de Évora		Escala 1/5000
FOLHETO: Cartografia a escala 1:5000 da C.A.M. de Almodóvar, em 16 de Maio de 2009.		
Rita Messias		Anexo XXVI
Janeiro de 2011		