



PERCURSOS NA PAISAGEM


ANEXOS

Maria Teresa Ferraz Lúcio de Sales

Tese apresentada à Universidade de Évora
para obtenção do Grau de Doutor em Gestão Interdisciplinar da Paisagem

ORIENTAÇÃO: *Professora Doutora Maria Teresa Amado Pinto Correia*
Professora Doutora Maria da Graça Magalhães de Amaral Neto Lopes Saraiva
Professor Doutor José Manuel Correia dos Santos Ferreira de Castro

ÉVORA, Abril de 2015



Índice

Anexo 1	Percursos seleccionados	1
Anexo 2	Análise da paisagem e dos percursos – relevo e morfologia	3
Anexo 3	Análise da paisagem e dos percursos – carta de ocupação do solo e bacia visual	47
Anexo 4	Percorso PR3CTM – <i>Uma Janela sobre o Guadiana</i> – bacias visuais dos setores	62
Anexo 5	Percorso PR3CTM – <i>Uma Janela sobre o Guadiana</i> – ocupação do solo – grupos, subgrupos e classes de ocupação do solo	78
Anexo 6	Percorso PR3CTM – <i>Uma Janela sobre o Guadiana</i> – carta de ocupação do solo das bacias visuais dos setores	82
Anexo 7	Percorso PR3CTM – <i>Uma Janela sobre o Guadiana</i> – unidades morfológicas das bacias visuais dos setores	98
Anexo 8	Inquérito	114

ANEXO 1

Percursos seleccionados

Anexo 1

Percursos seleccionados

Concelho de Alcútem

PR1ACT	Corre, Corre Guadiana
PR2ACT	Ladeiras do Pontal
PR3ACT	Os Encantos de Alcútem
PR4ACT	Caminhos da Fonte
PR5ACT	O Viçoso
PR6ACT	Memória Viva
PR7ACT	Cerro Acima Cerro Abaixo
PR8ACT	Em Busca do Vale Encantado

Concelho de Tavira

PR1TAV	Percorso D. Quixote
PR2TAV	Percorso Fonte da Zorra
PR3TAV	Percorso dos Montes Serranos
PR4TAV	Percorso Cerros de Sobro
PR5TAV	Percorso da Reserva
PR6TAV	Percorso do Malhanito
PR7TAV	Percorso do Vale as Hortas
PR8TAV	Percorso da Masmorra
PR9TAV	Percorso das Antas das Pedras Altas

Concelho de Castro Marim

PR2CTM	Circuito do Beliche
PR3CTM	Uma Janela sobre o Guadiana
PR4CTM	Odeleite de Perto e de Longe
PR5CTM	Terras da Ordem
PR6CTM	Canaviais Barranco do Ribeirão
PR7CTM	Caminhos da Cabra Algarvia
PR8CTM	Caminho das Amendoeiras

Concelho de Vila Real Stº António

PR1VRS	Percorso da Boavista
PR2VRS	Percorso das Quintas de Cacela

ANEXO 2

Análise da Paisagem e dos Percursos

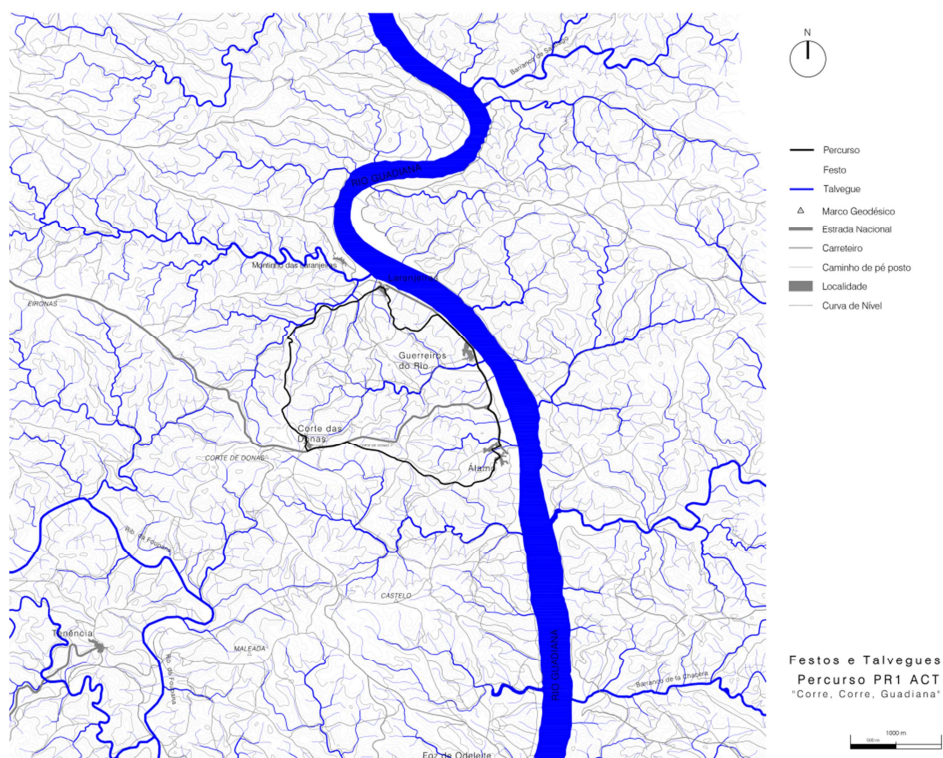
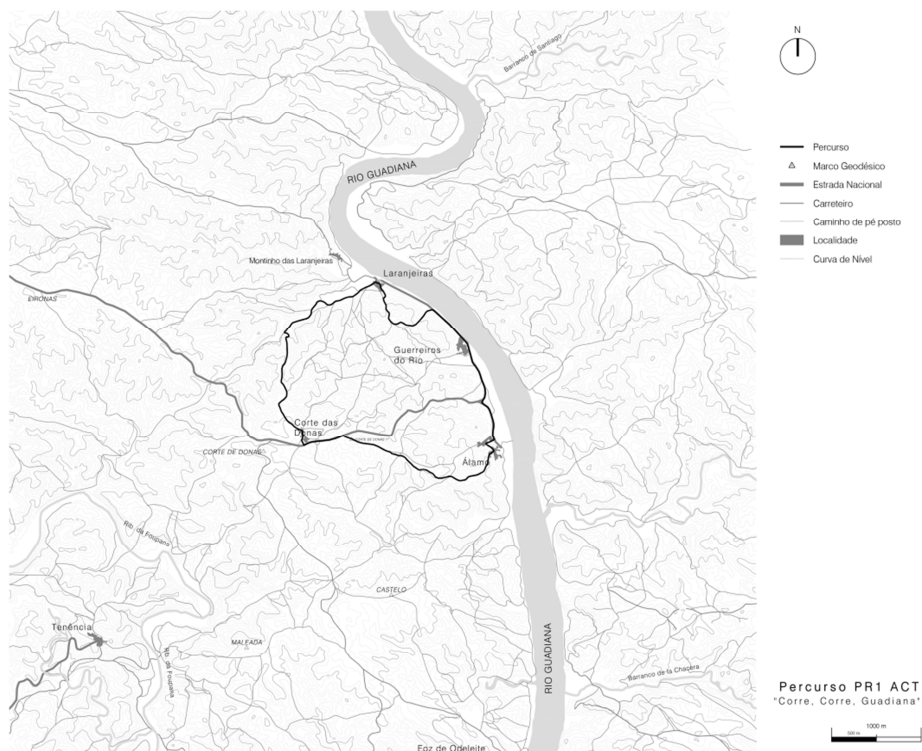
Relevo e Morfologia

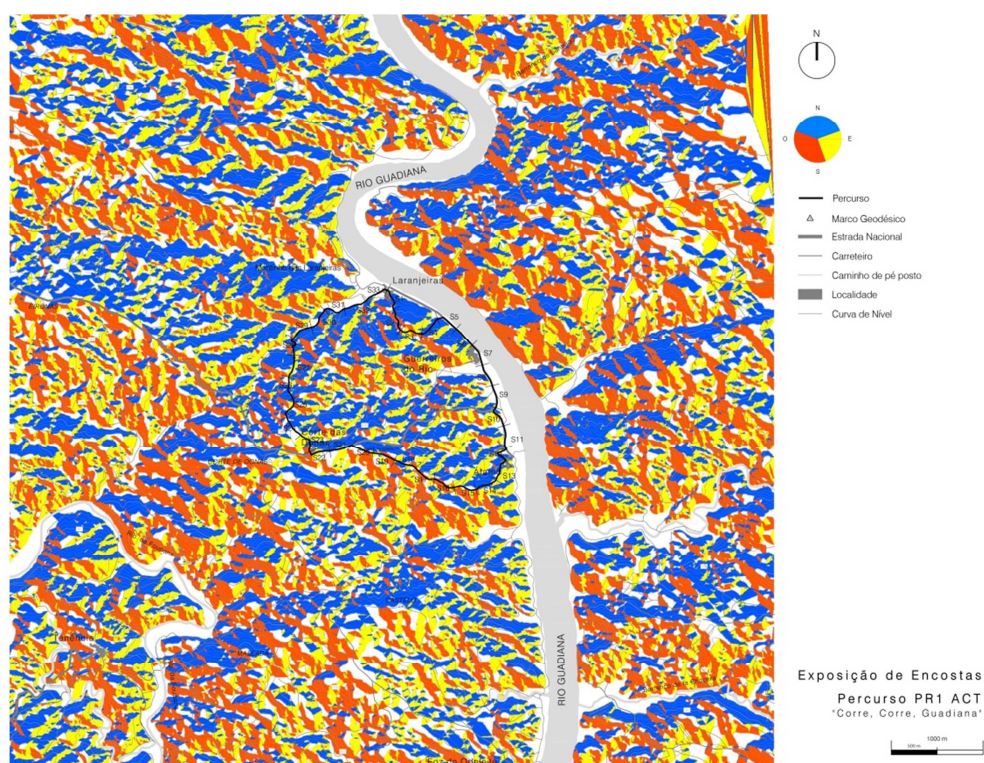
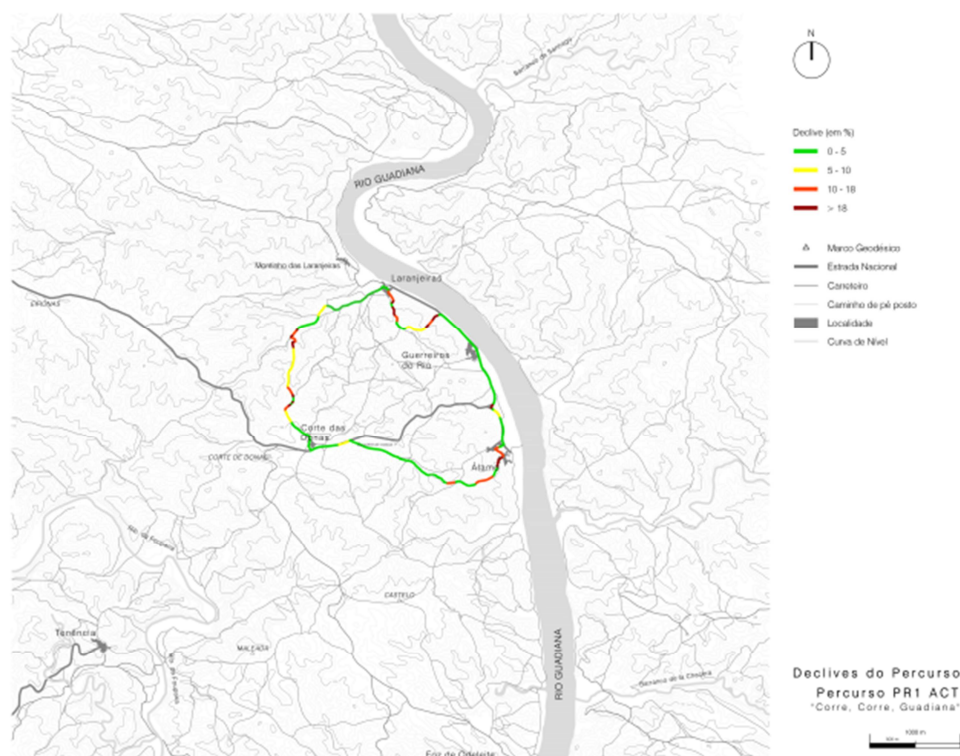
Anexo 2

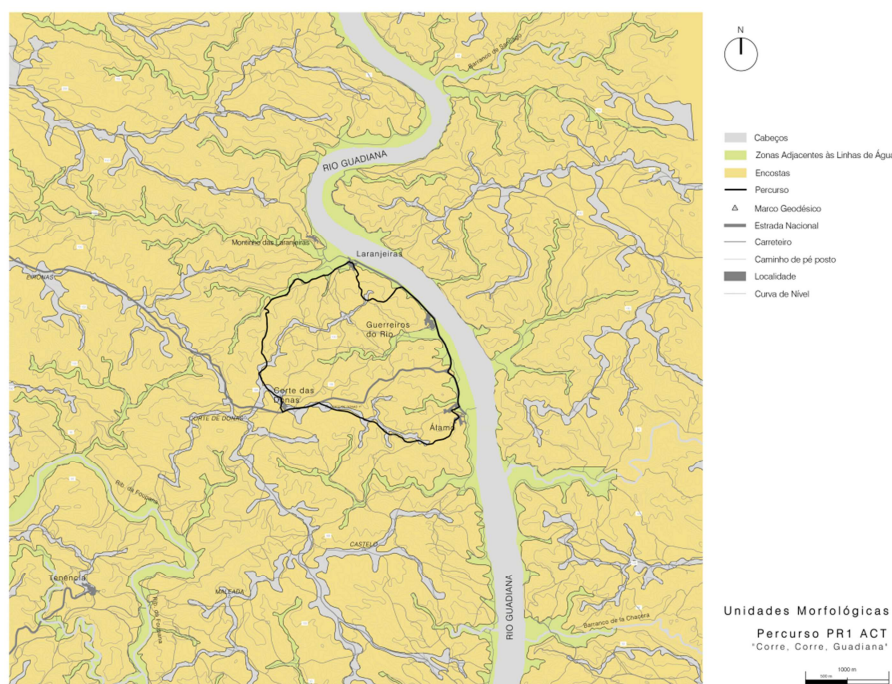
Análise da paisagem e dos percursos – Relevo e Morfologia

Concelho de Alcoutim

Percurso PR1 ACT – Corre, Corre Guadiana


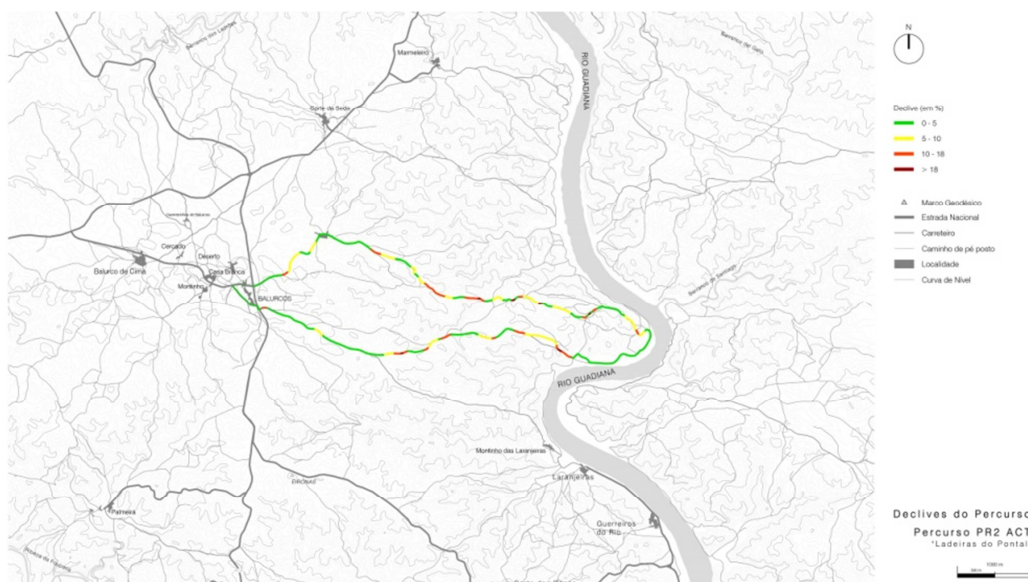
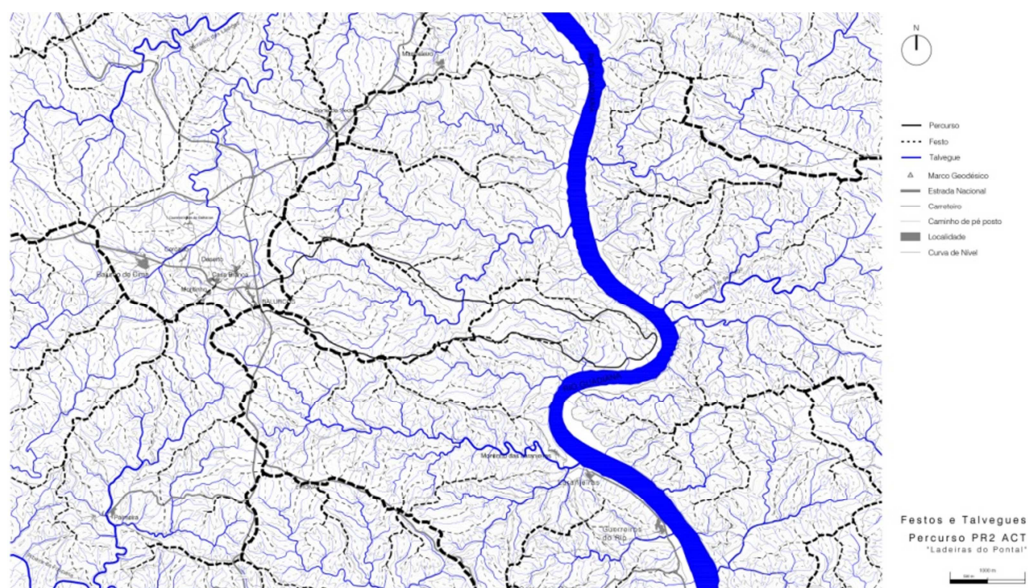


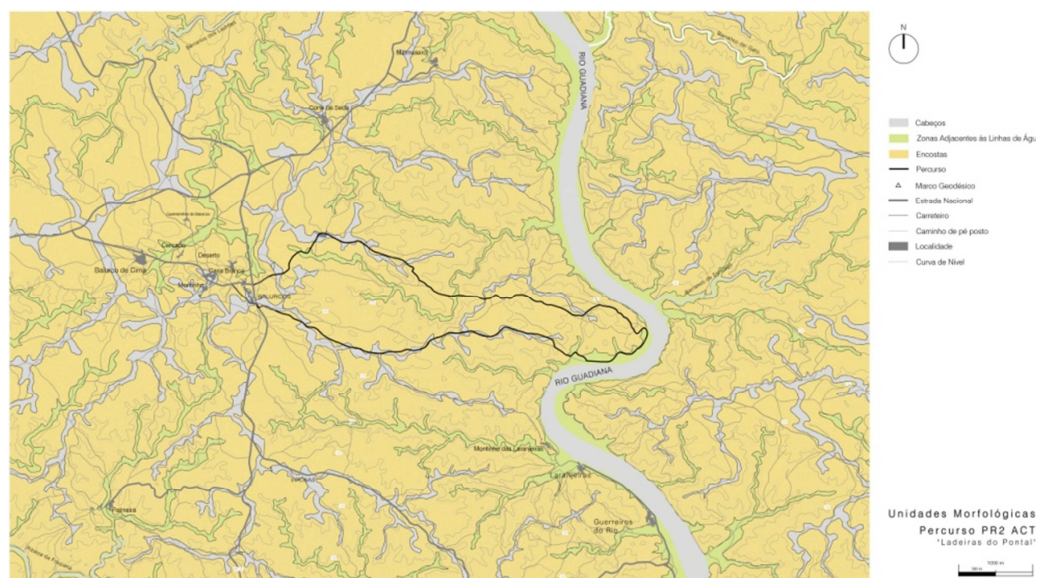




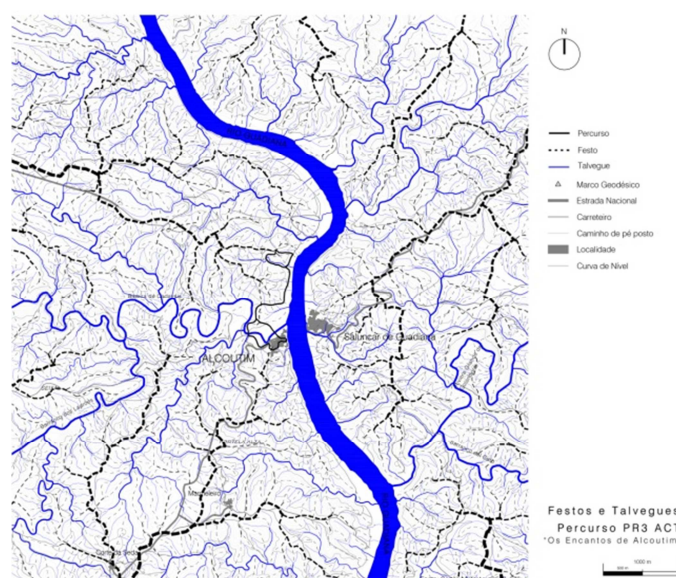
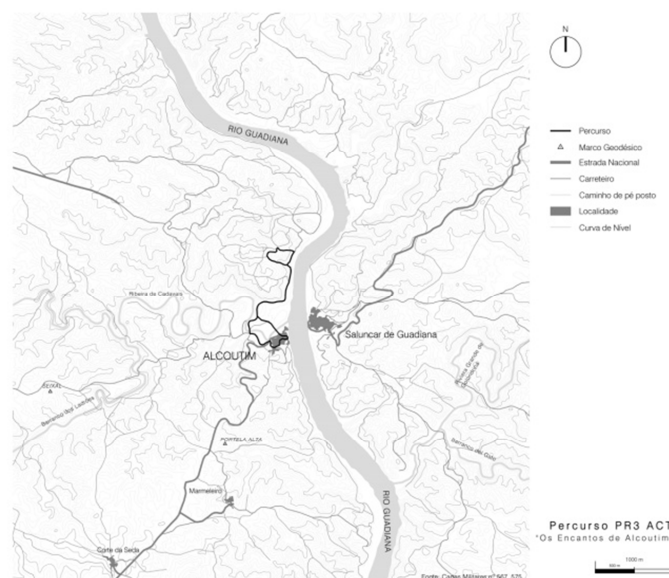
Percorso PR2 ACT – Ladeiras do Pontal

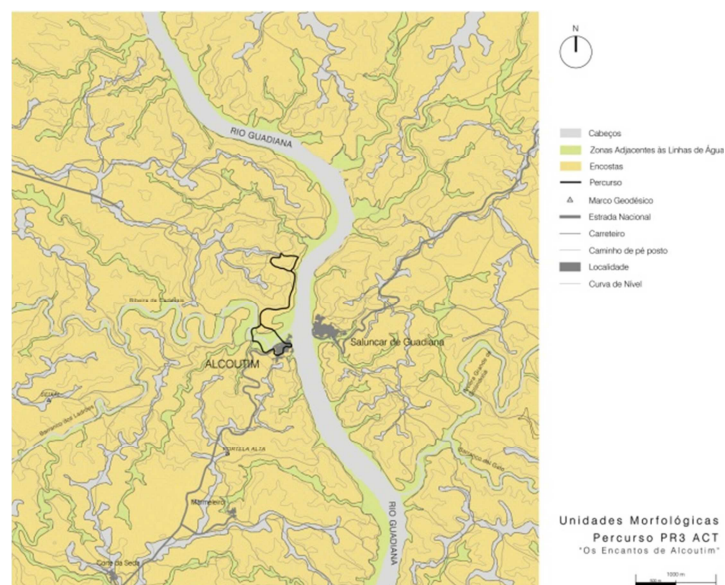

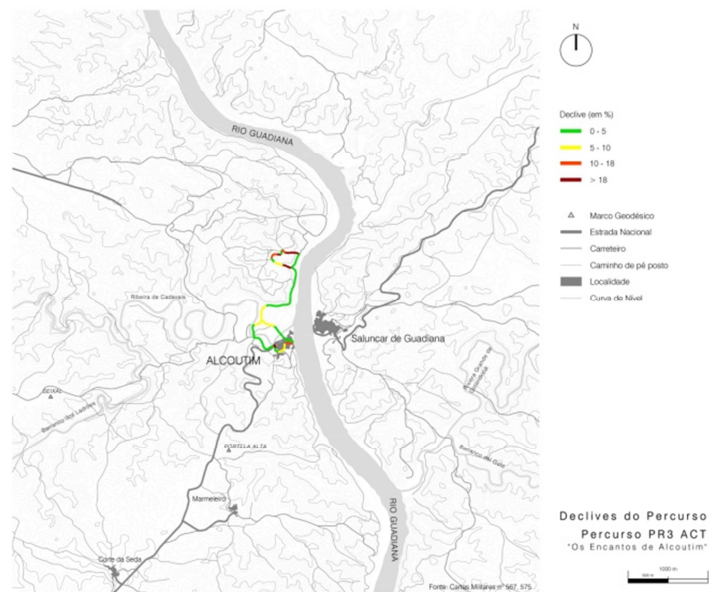




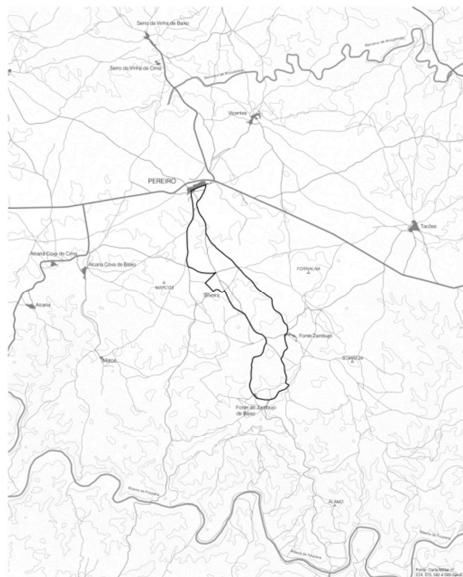


Percurso PR3 ACT – Os Encantos de Alcoutim

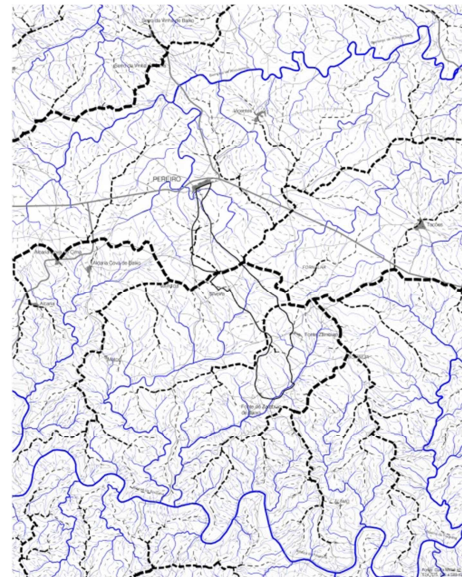




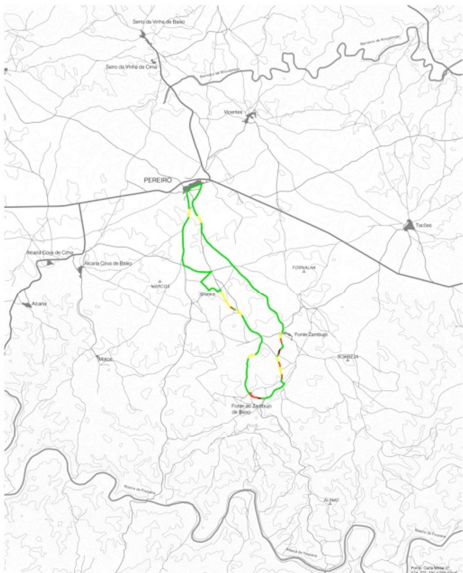
Percurso PR4 ACT – Caminhos da Fonte




Percurso PR4 ACT
"Caminhos da Fonte"



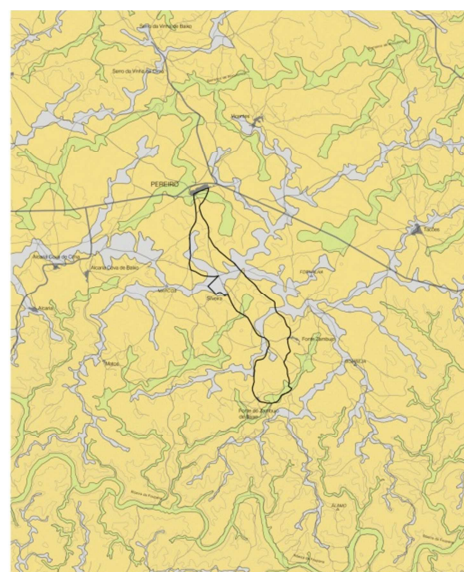
Festos e Talveques
Percurso PR4 ACT
"Caminhos da Fonte"



Declives do Percorso
Percurso PR4 ACT
"Caminhos da Fonte"

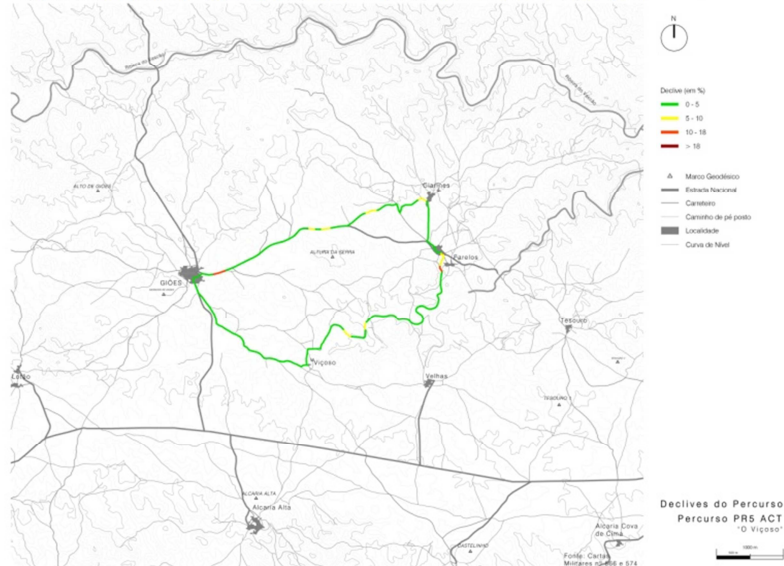
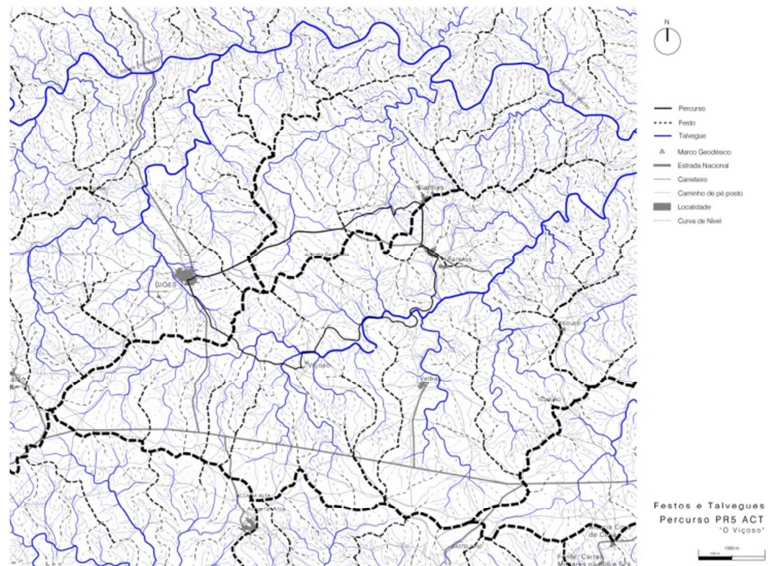
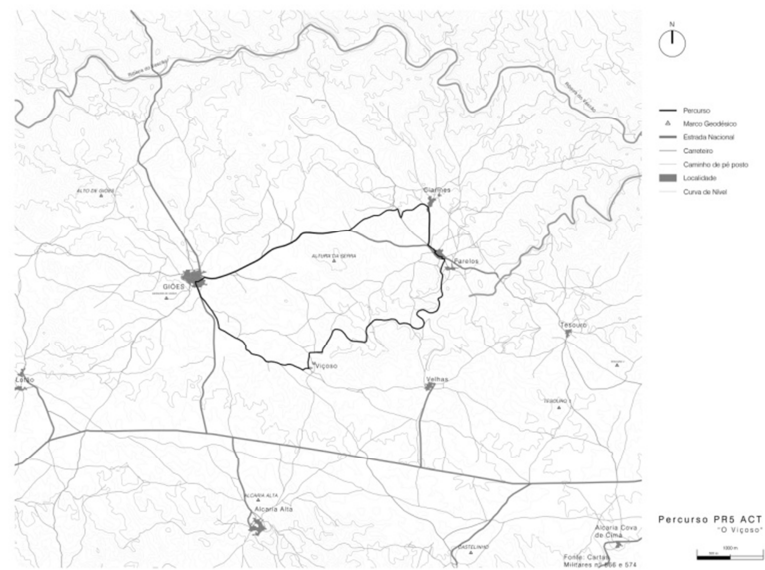


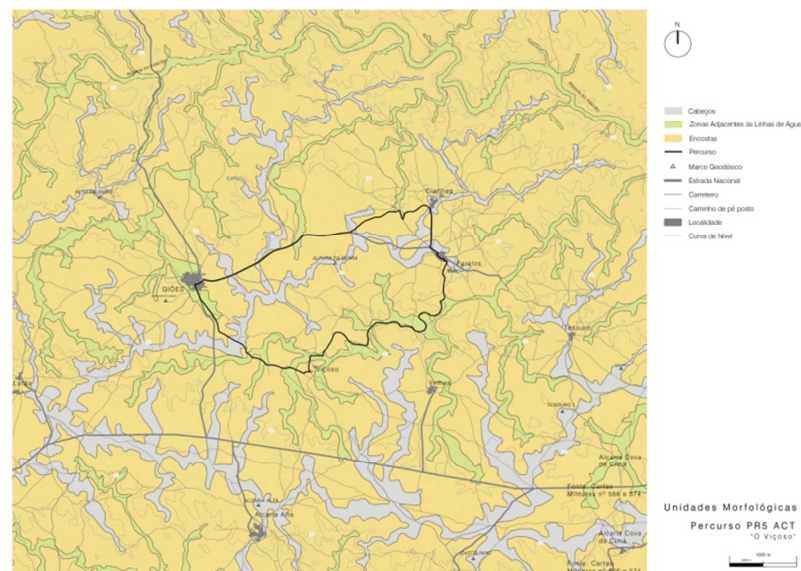
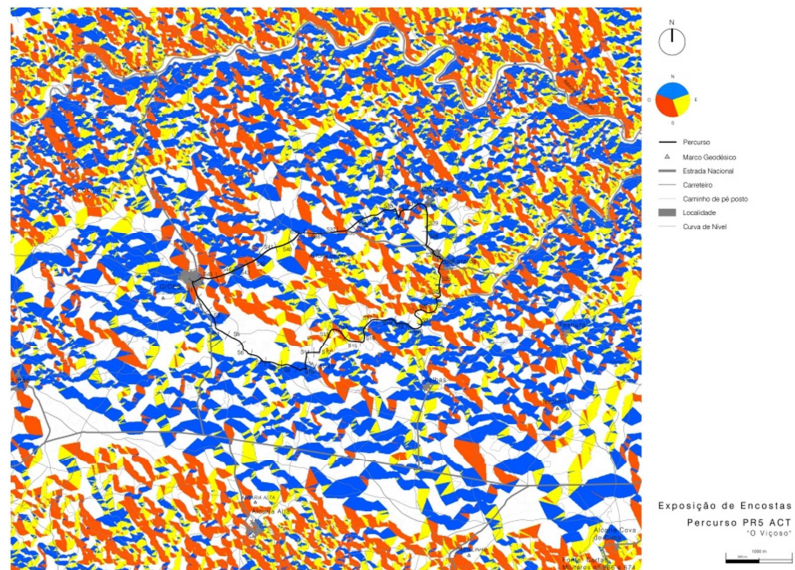
Exposição de Encostas
Percurso PR4 ACT
"Caminhos da Fonte"



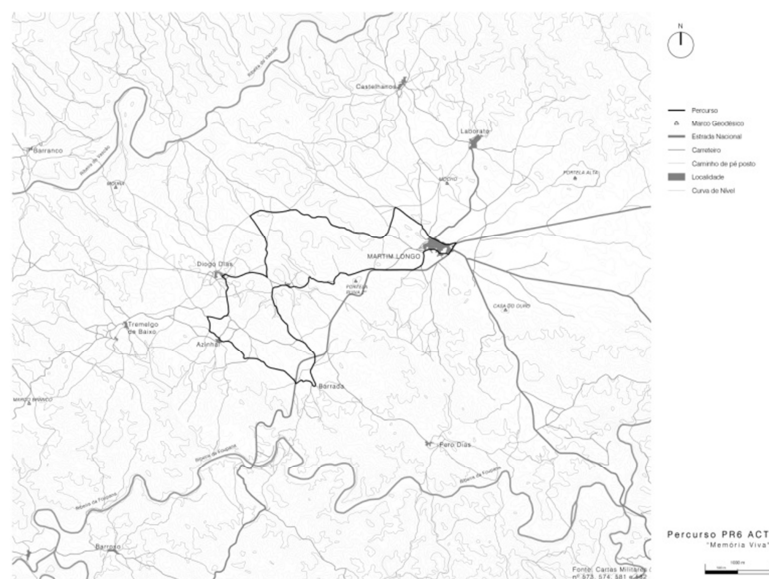
Unidades Morfológicas
Percurso PR4 ACT
"Caminhos da Fonte"

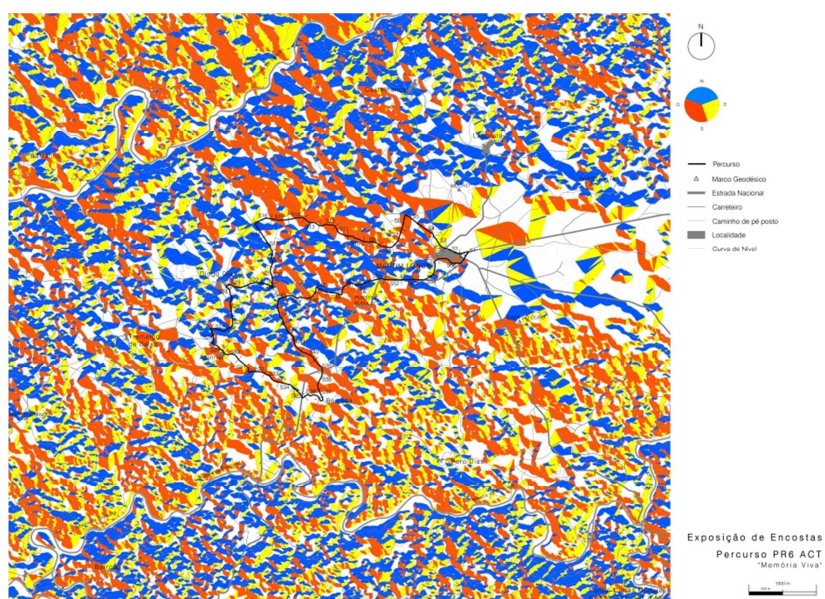
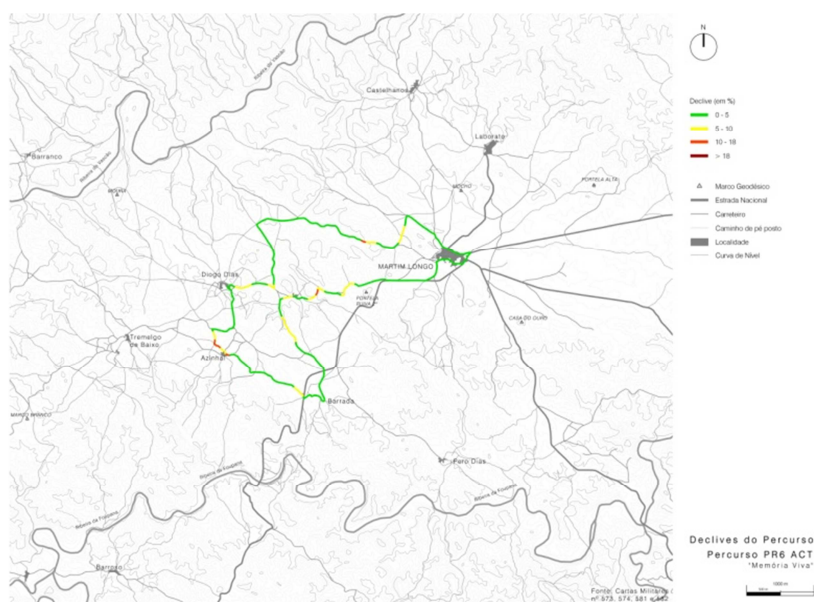
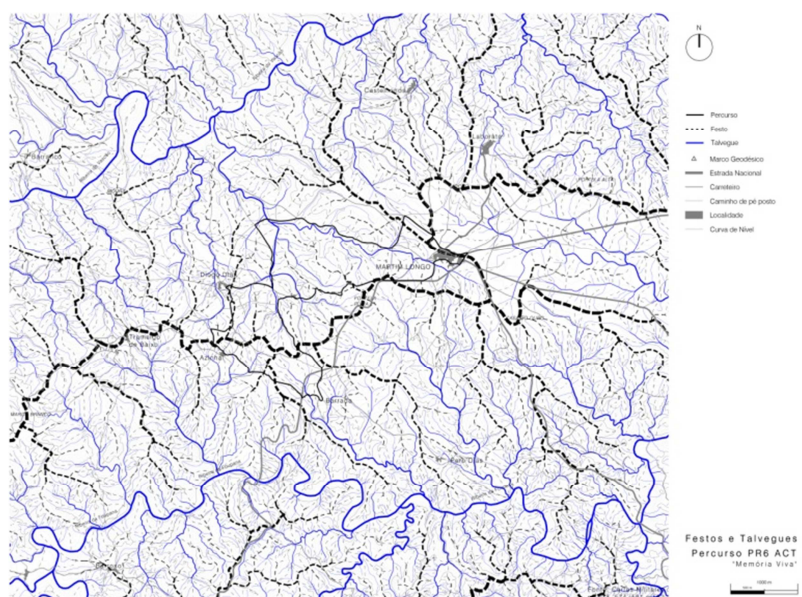
Percurso PR5 ACT – O Viçoso

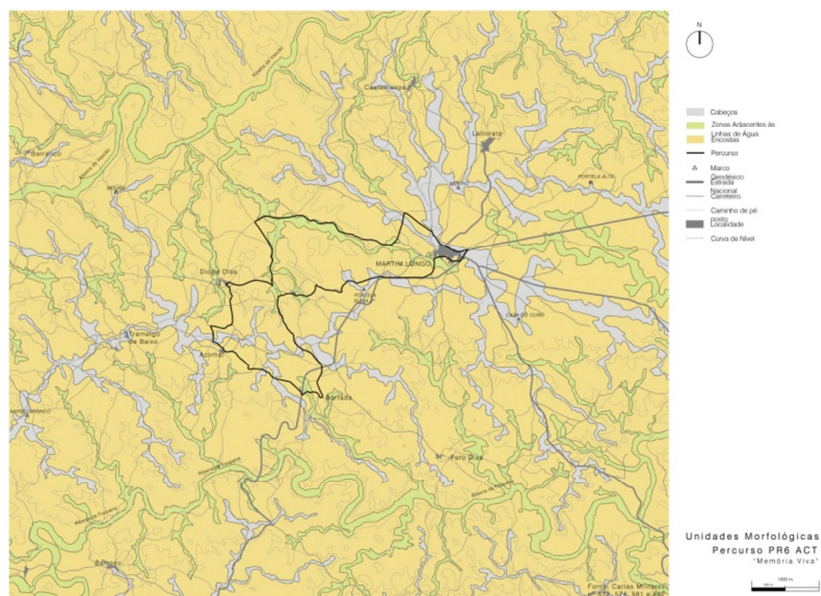




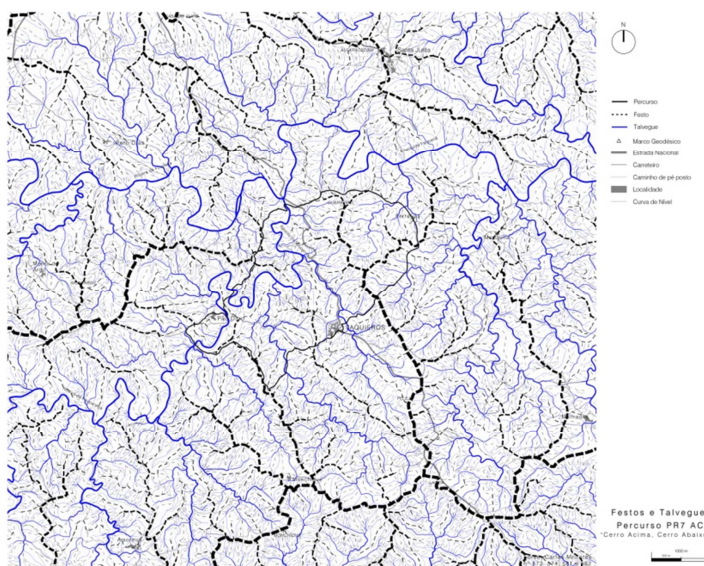
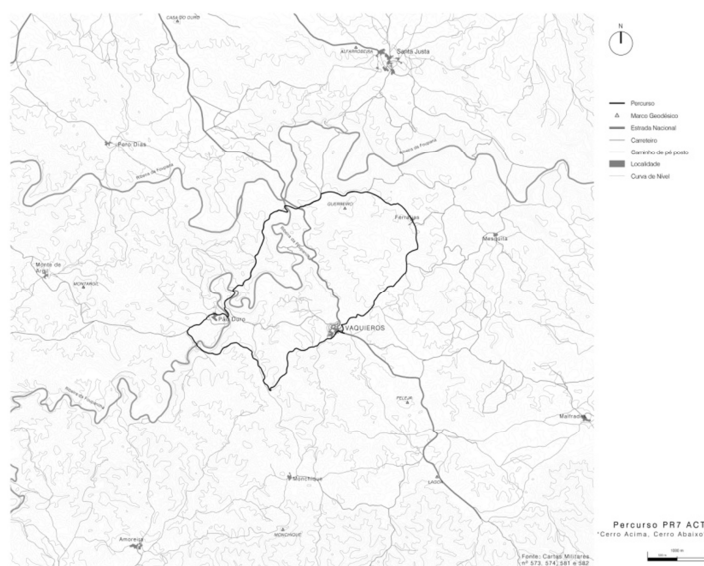
Percurso PR6 ACT – Memória Viva

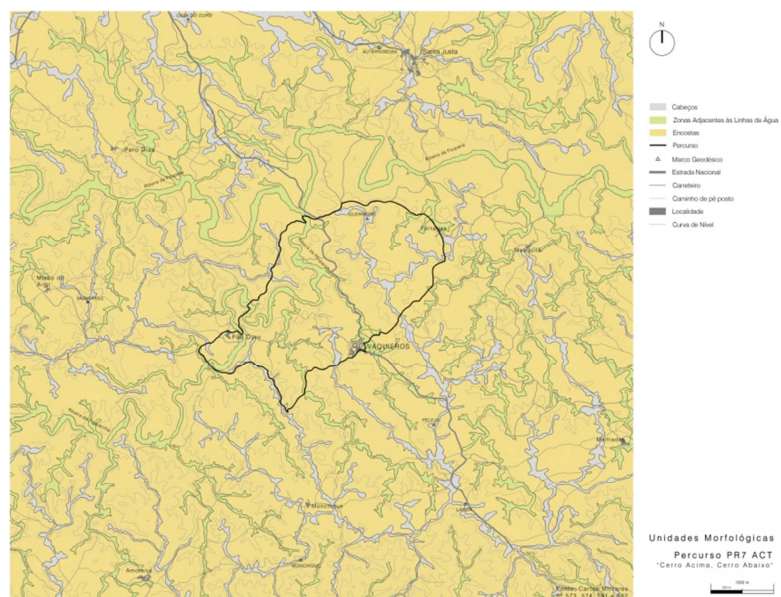

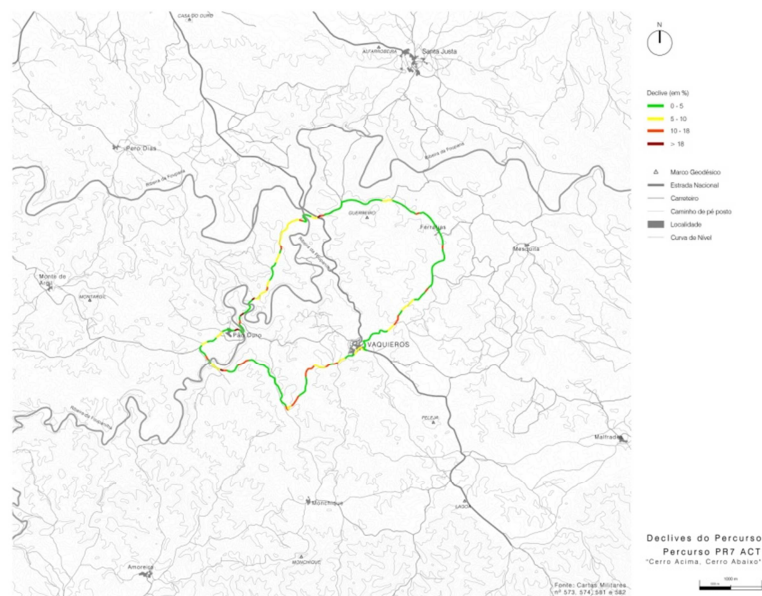




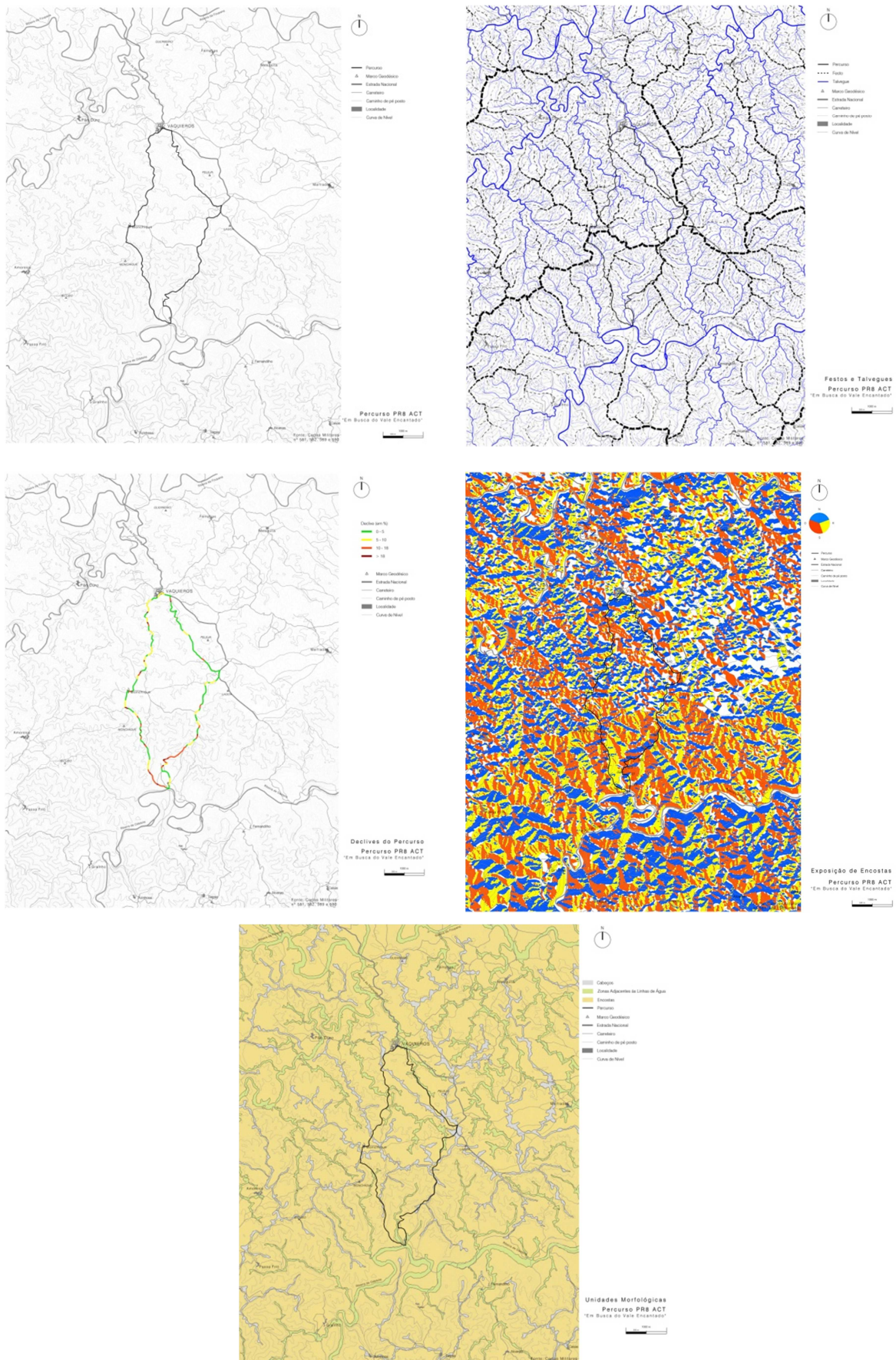


Percurso PR7 ACT – Cerro Acima Cerro Abaixo



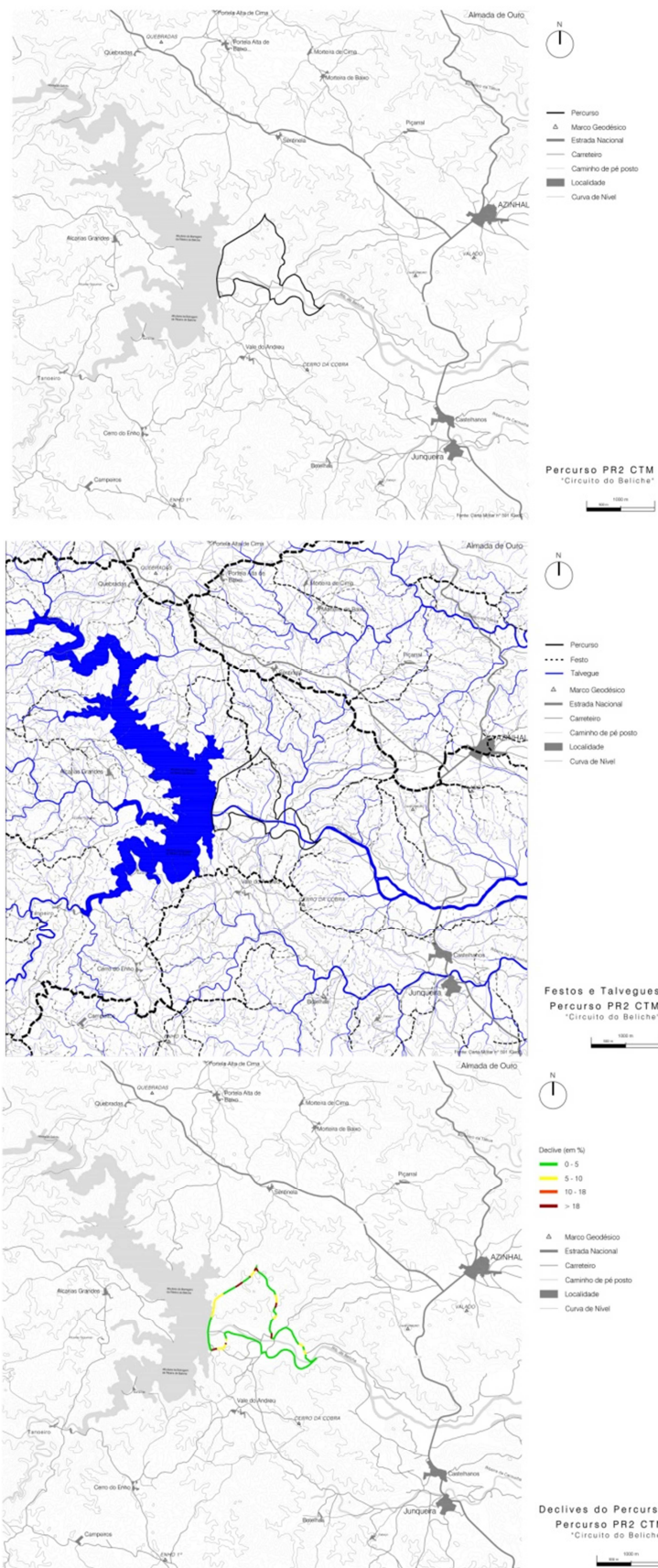


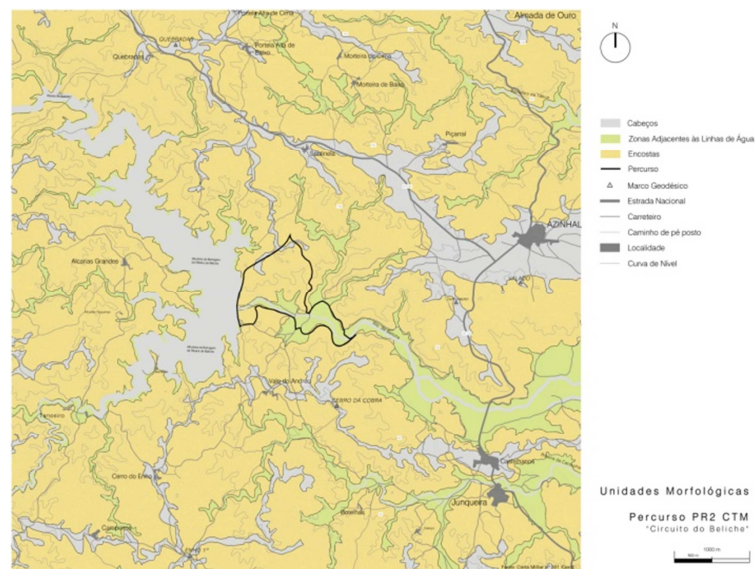
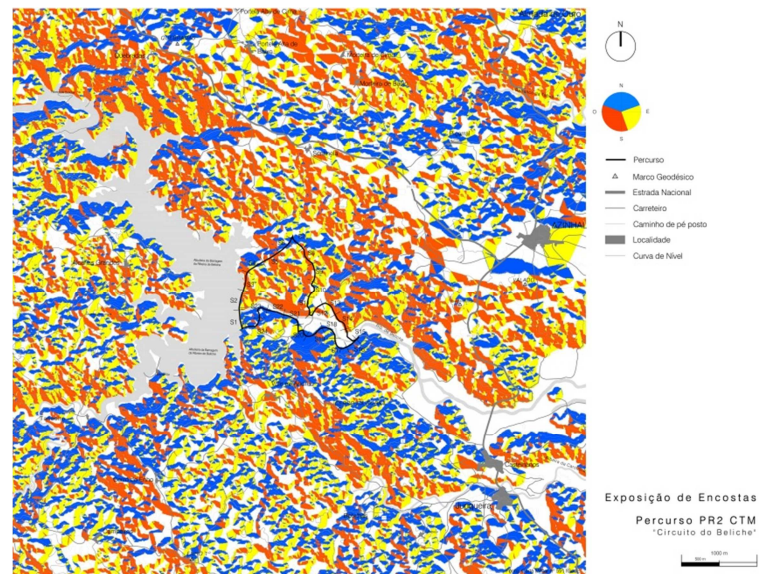
Percorso PR8 ACT – EM Busca do Vale Encantado



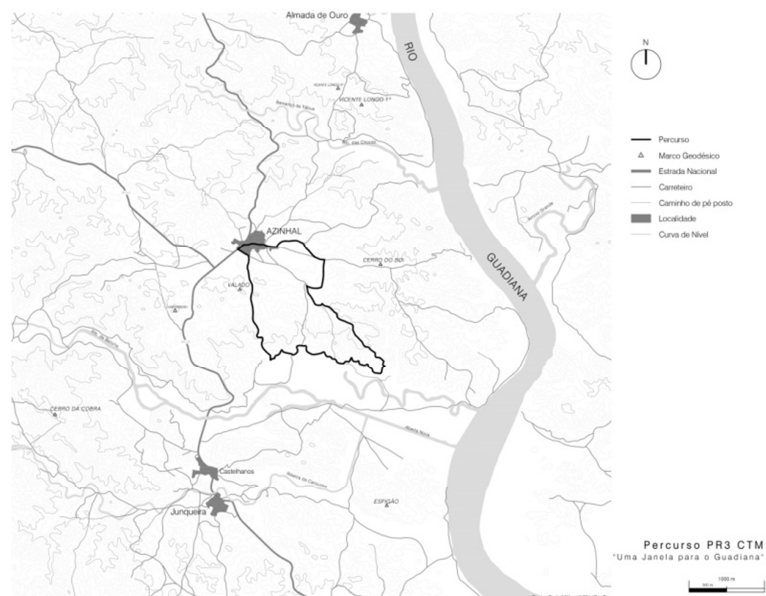
Concelho de Castro Marim

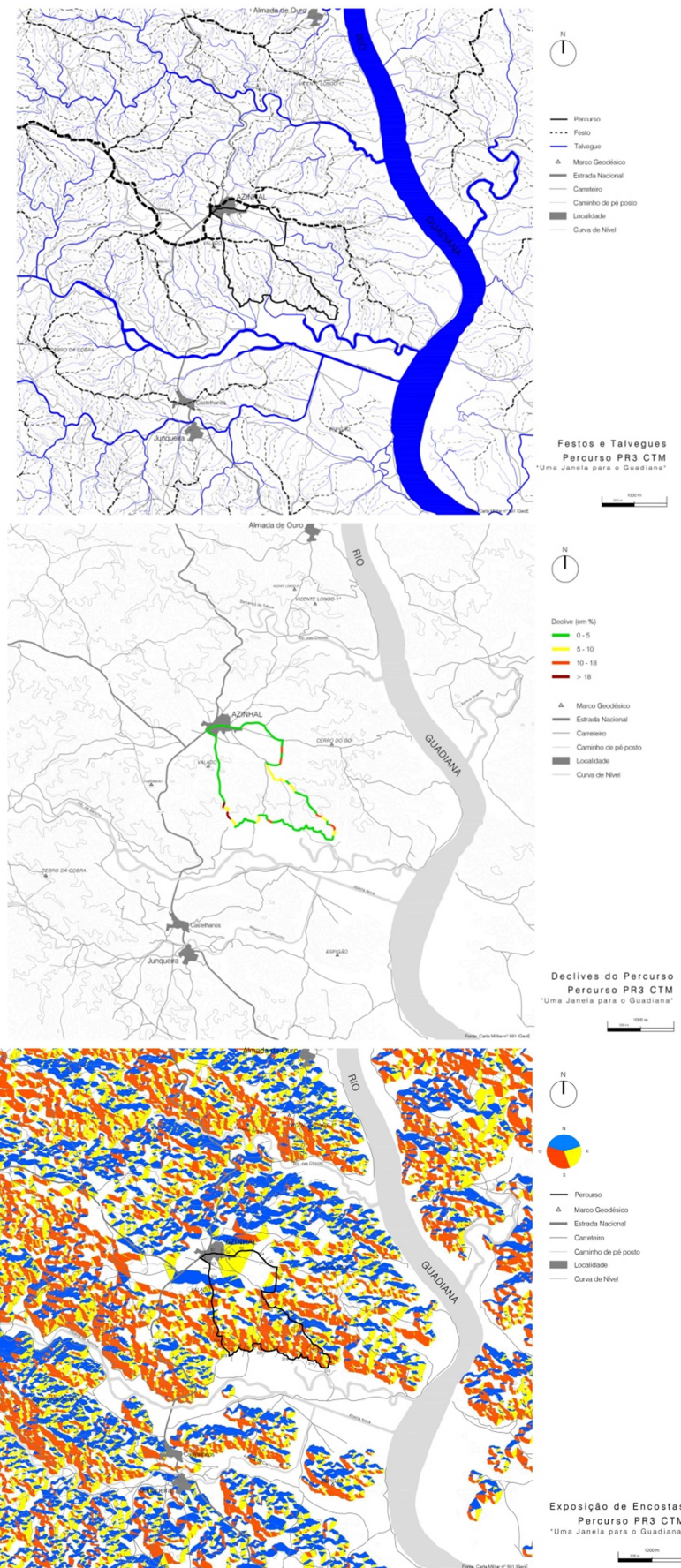
Percurso PR2 CTM – Circuito do Beliche

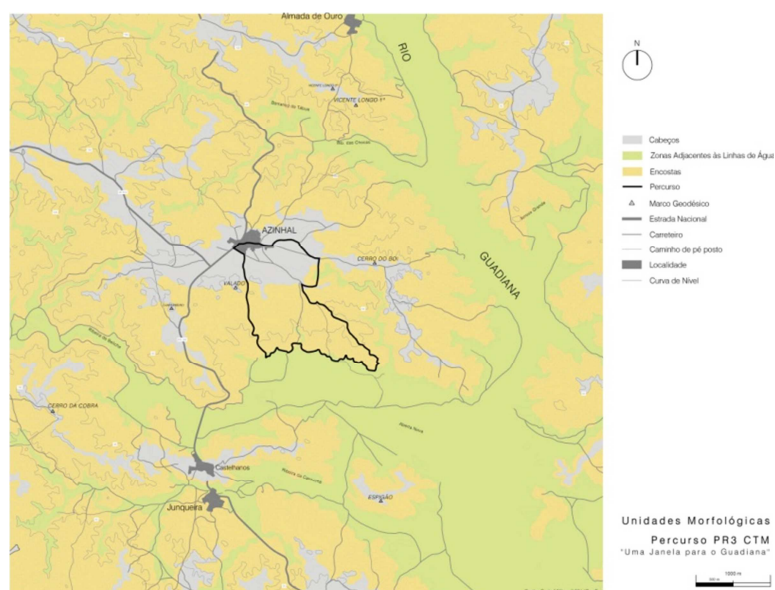




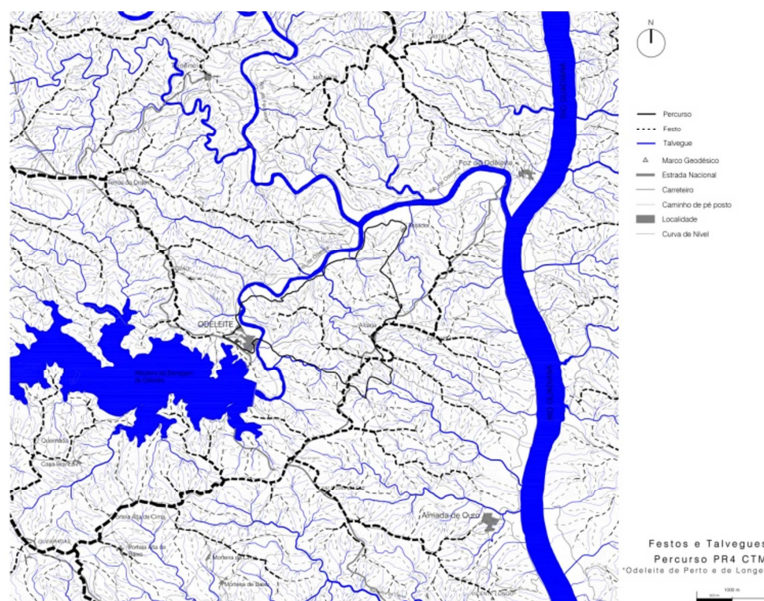
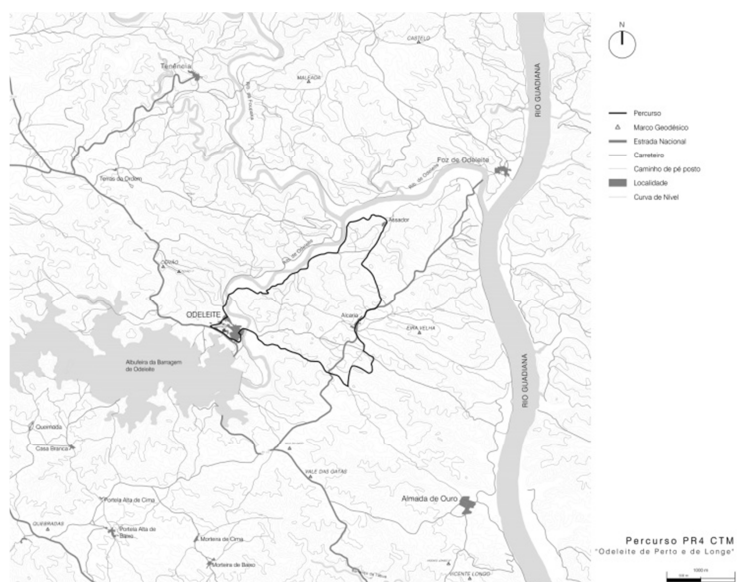
Percurso PR3 CTM – Uma Janela sobre o Guadiana

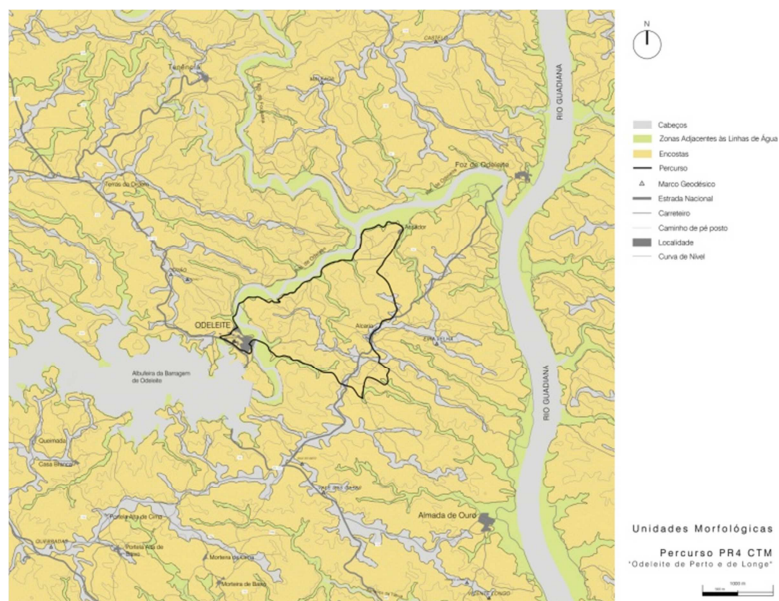
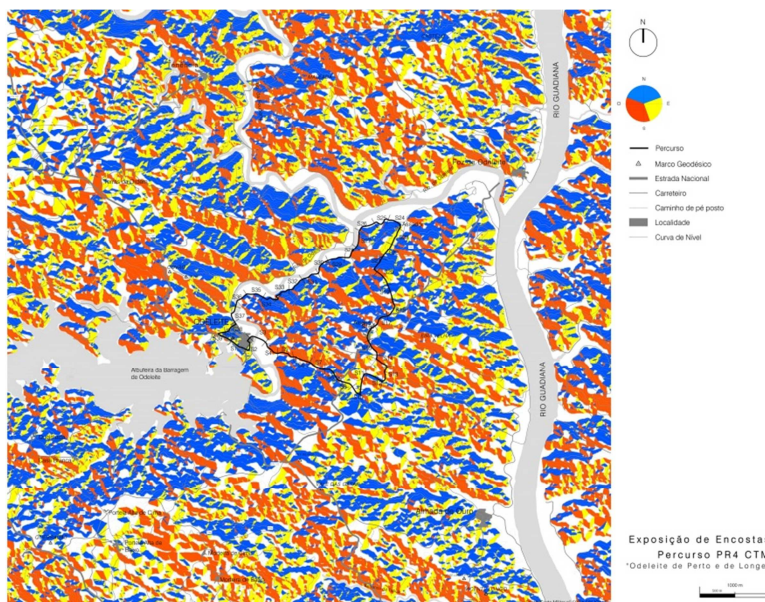
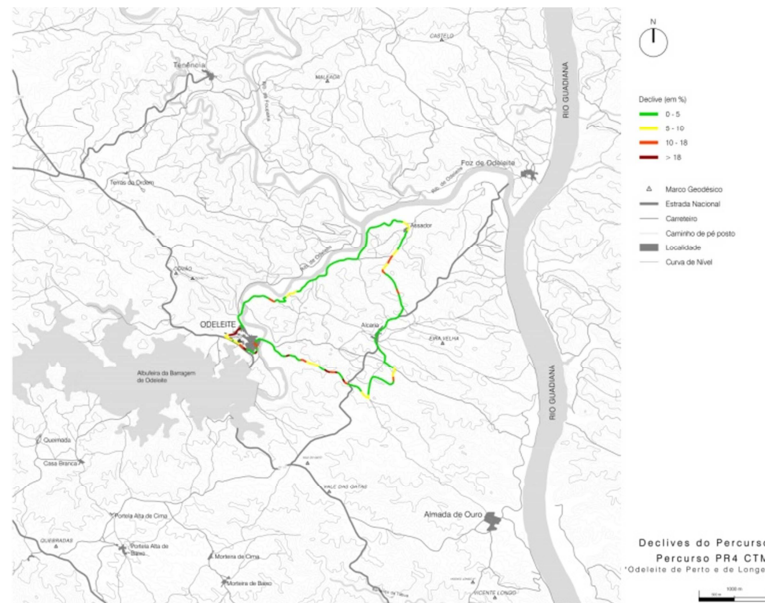




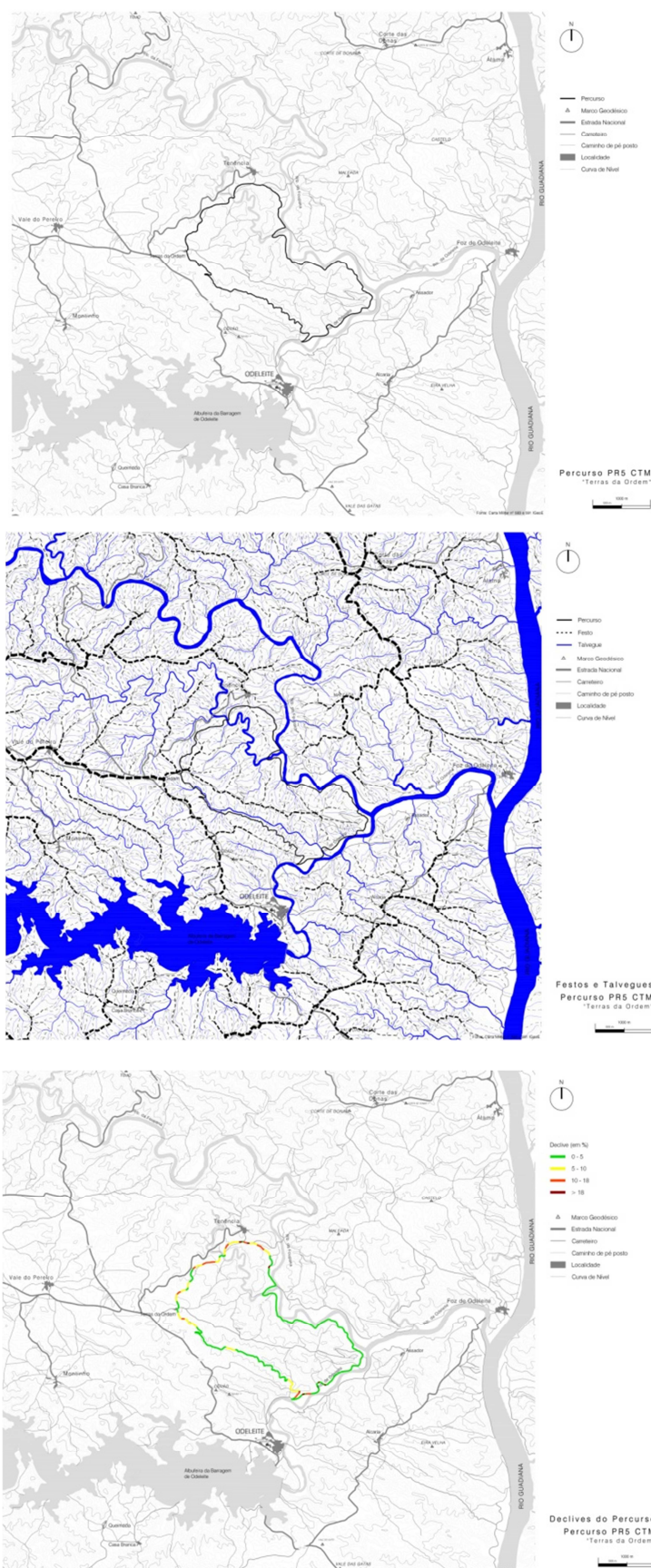


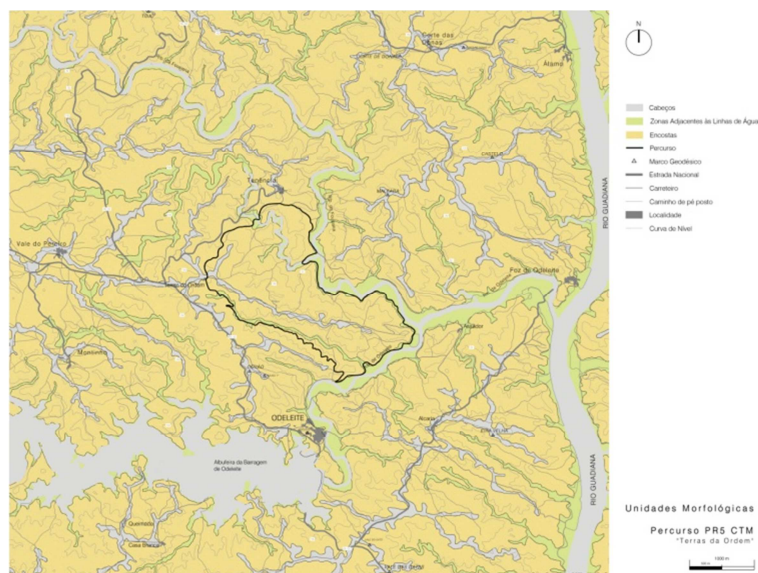

Percurso PR4 CTM – Odeleite de Perto e de Longe






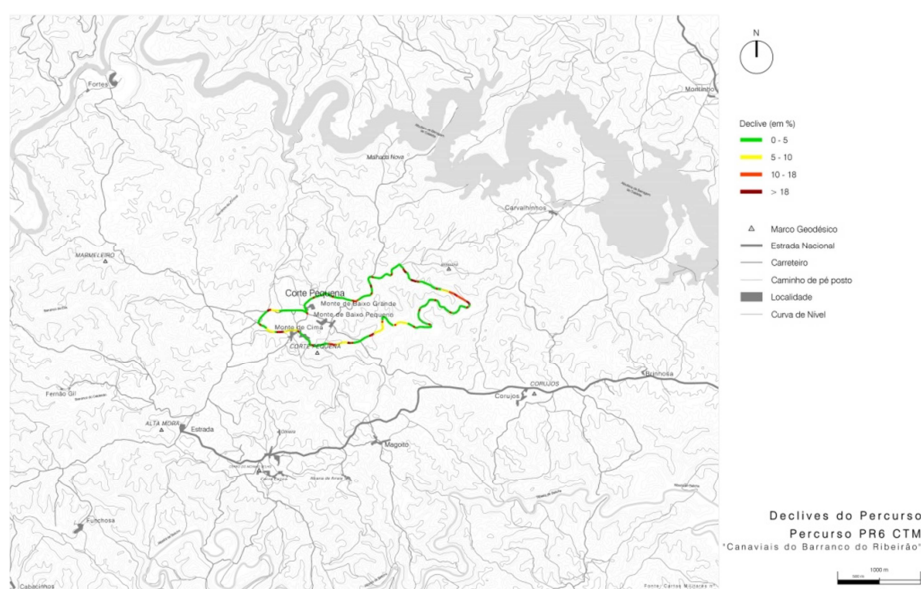
Percurso PR5 CTM – Terras da Ordem

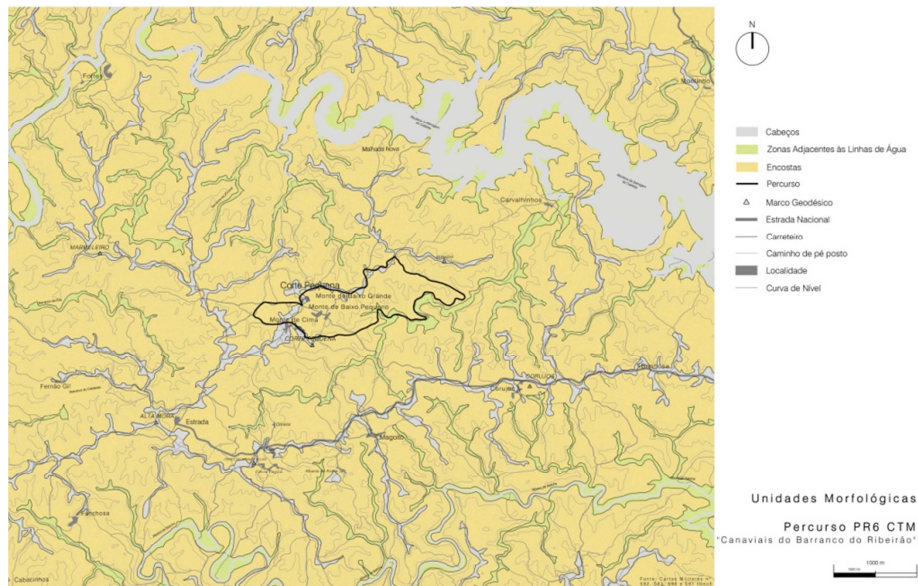





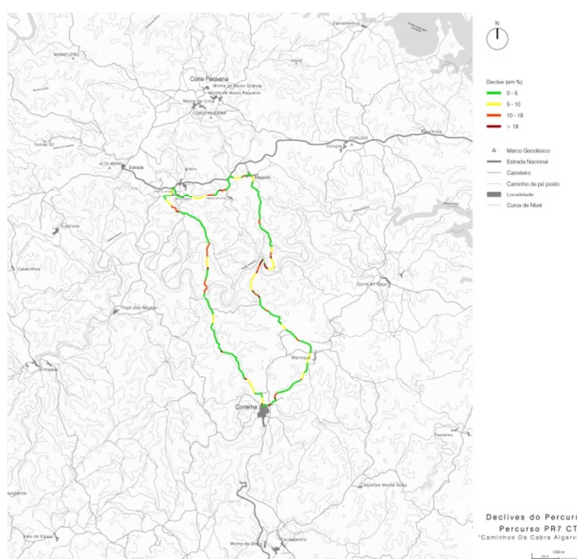
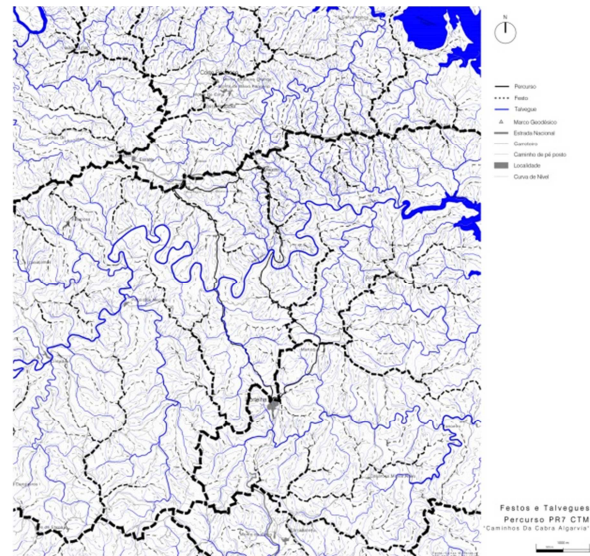
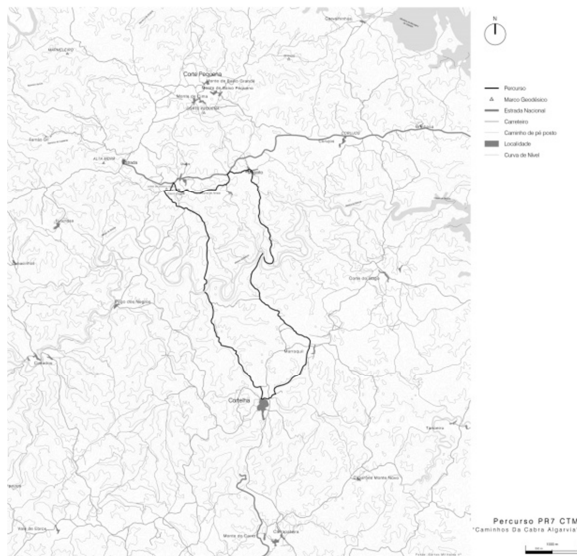
Percorso PR6 CTM – Canaviais do Barranco do Ribeirão

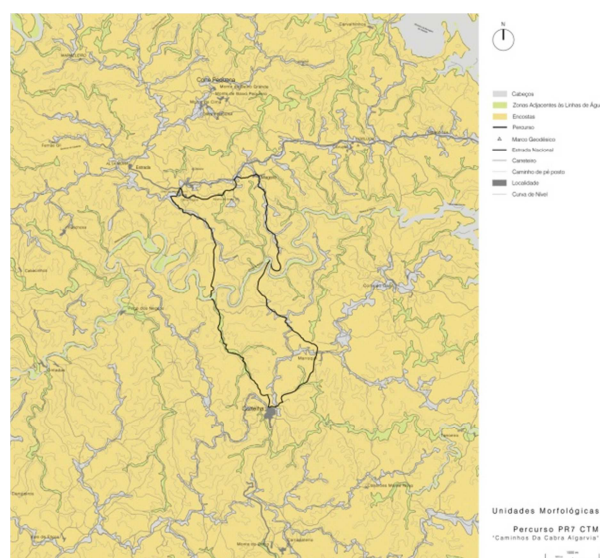




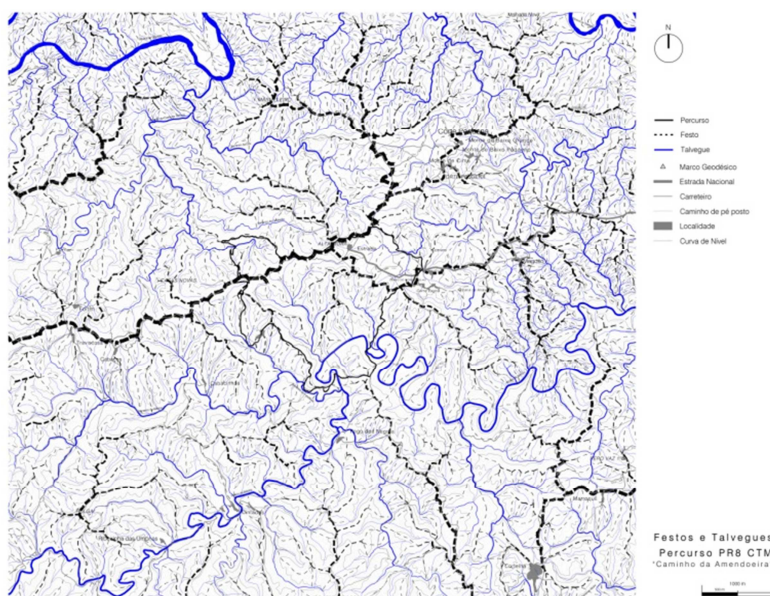
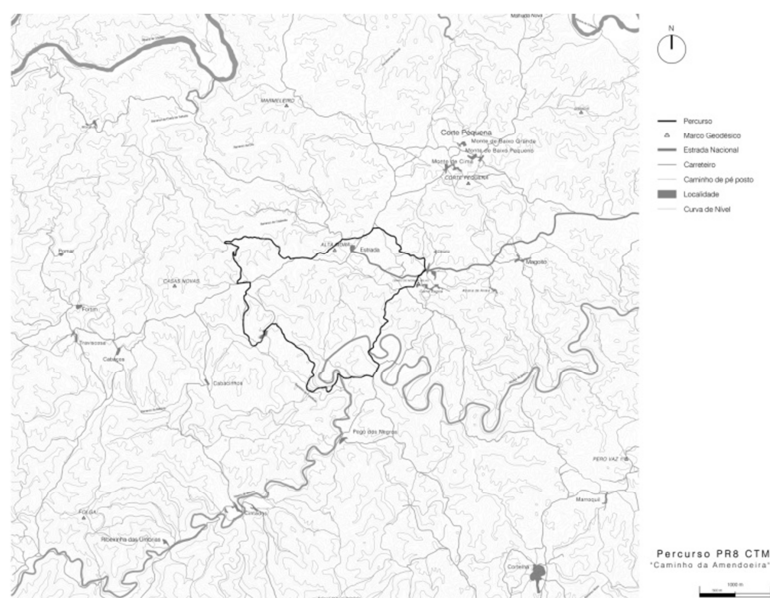


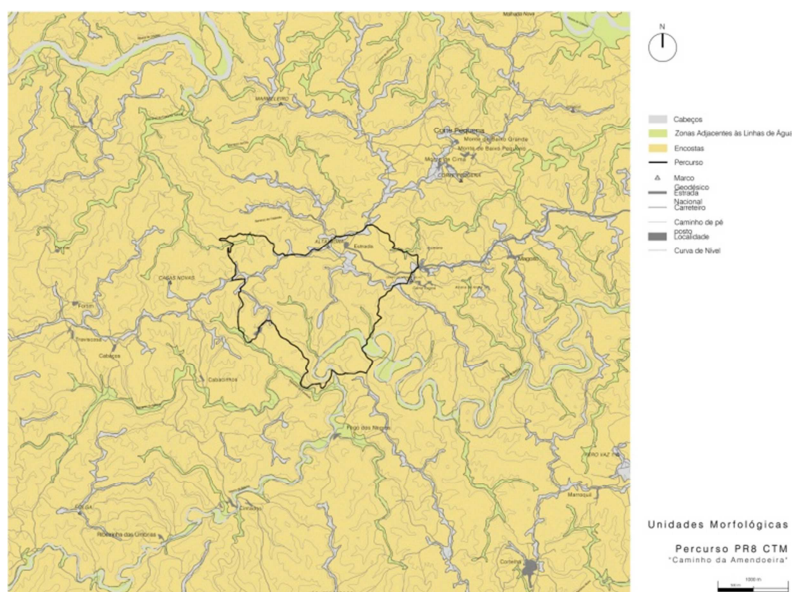

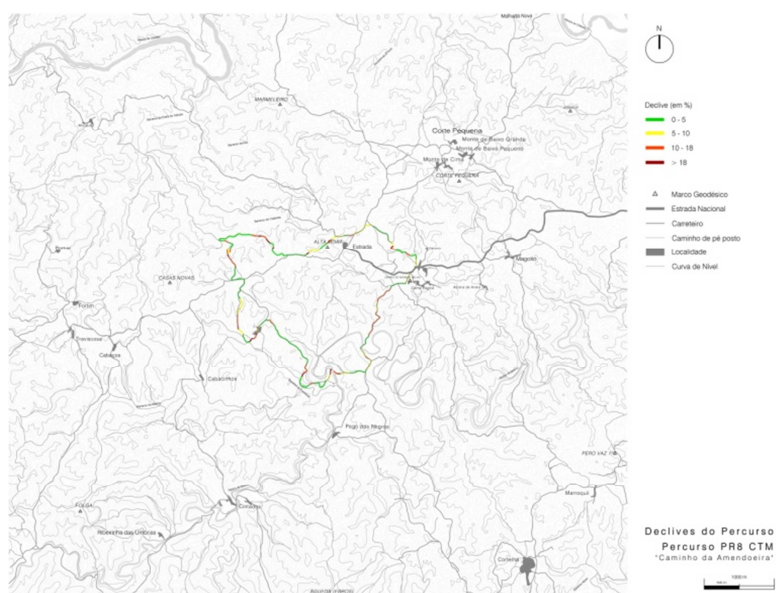
Percurso PR7 CTM – Caminhos da Cabra Algarvia

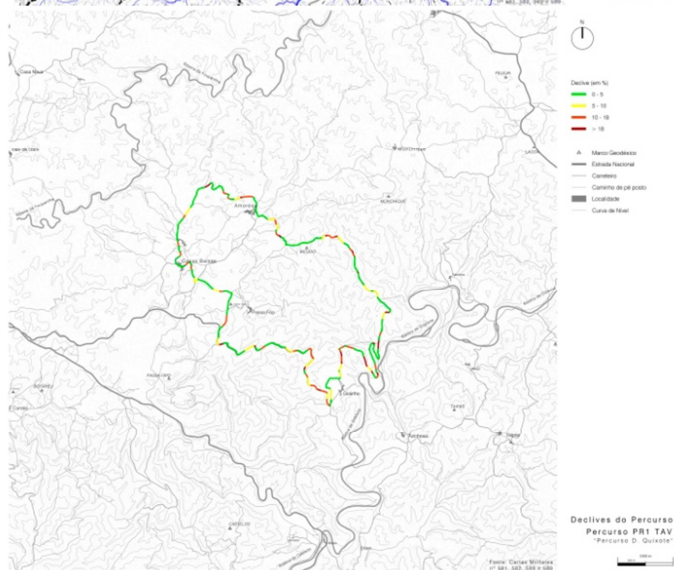
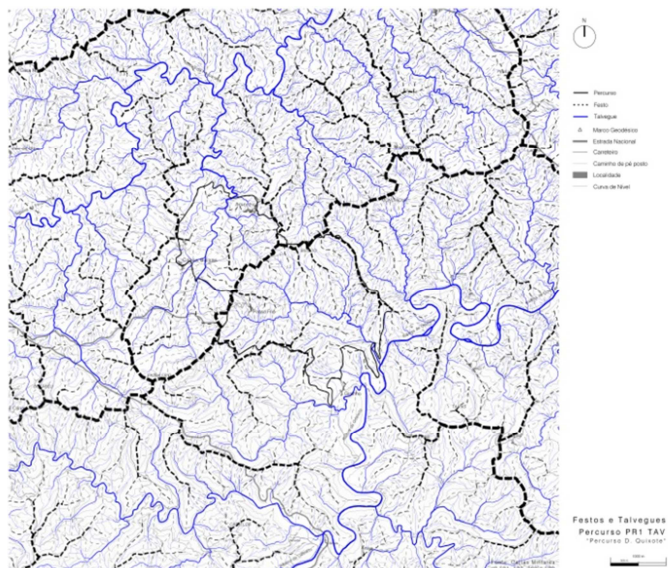
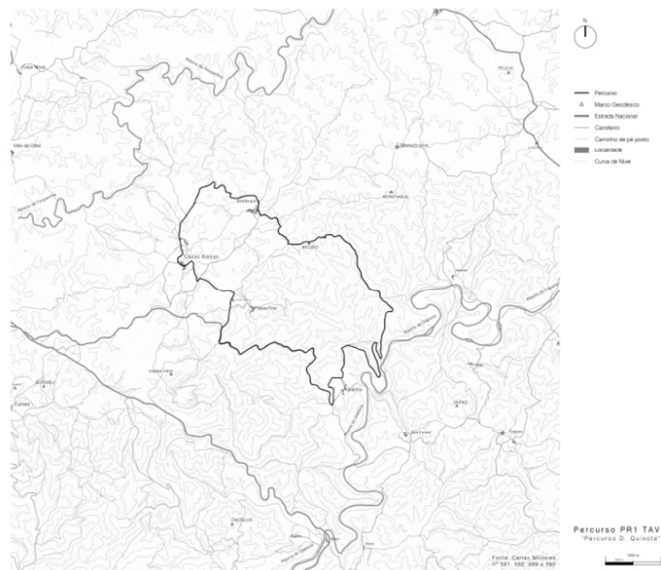


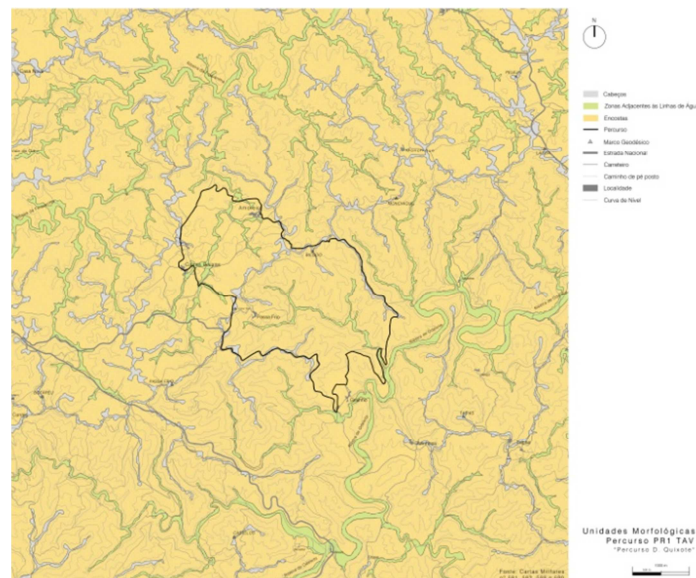



Percorso PR8 CTM – Caminho das Amendoeiras

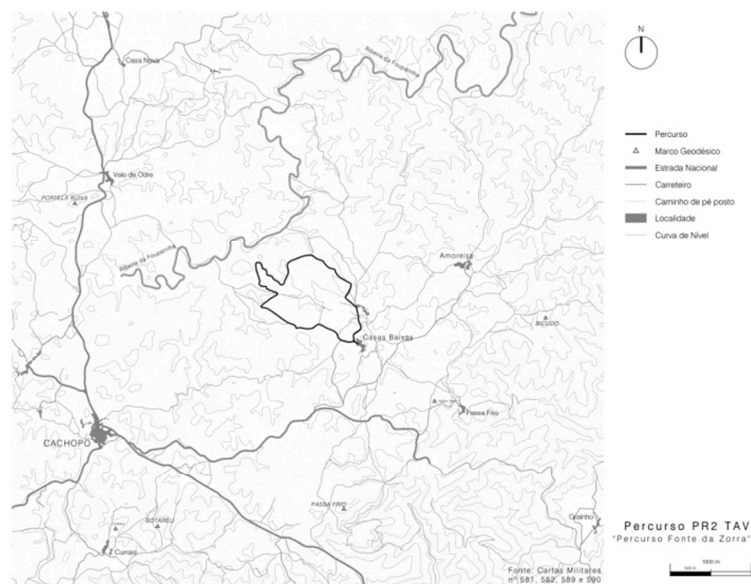


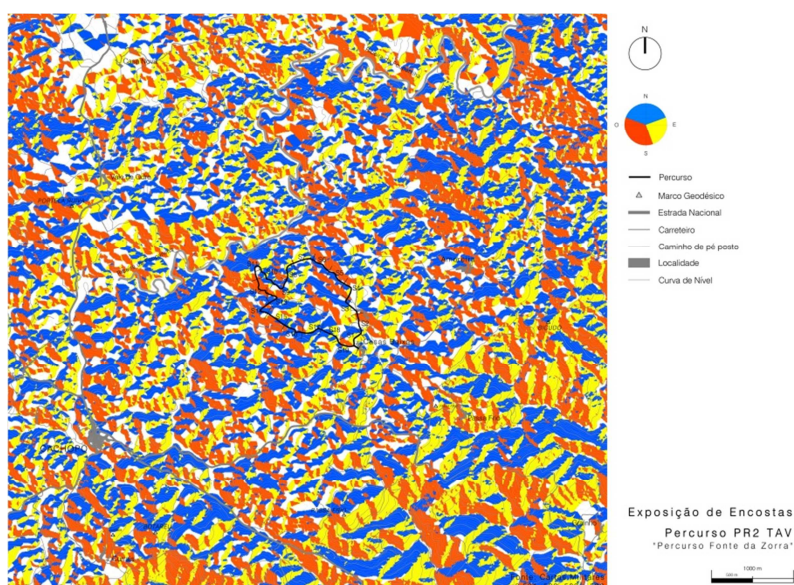
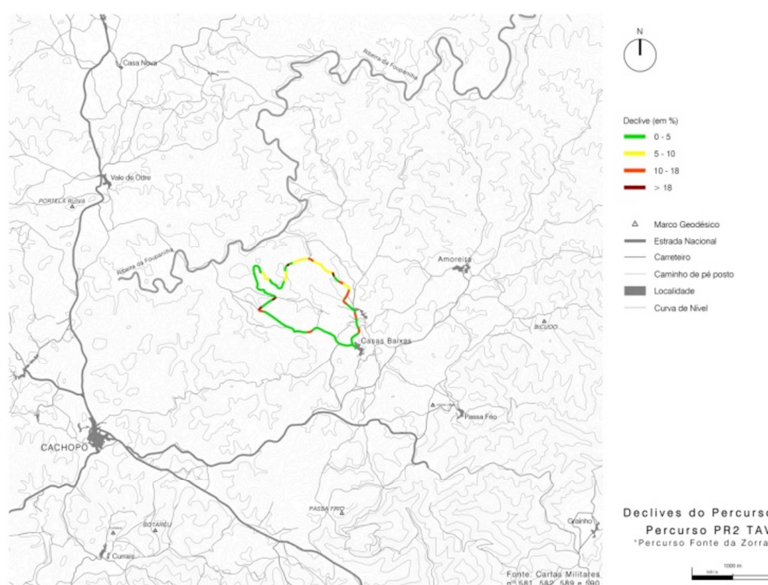
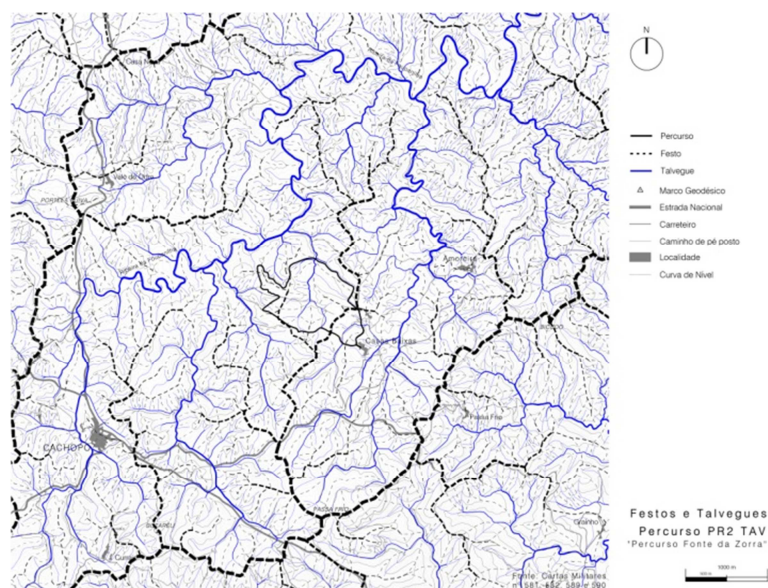


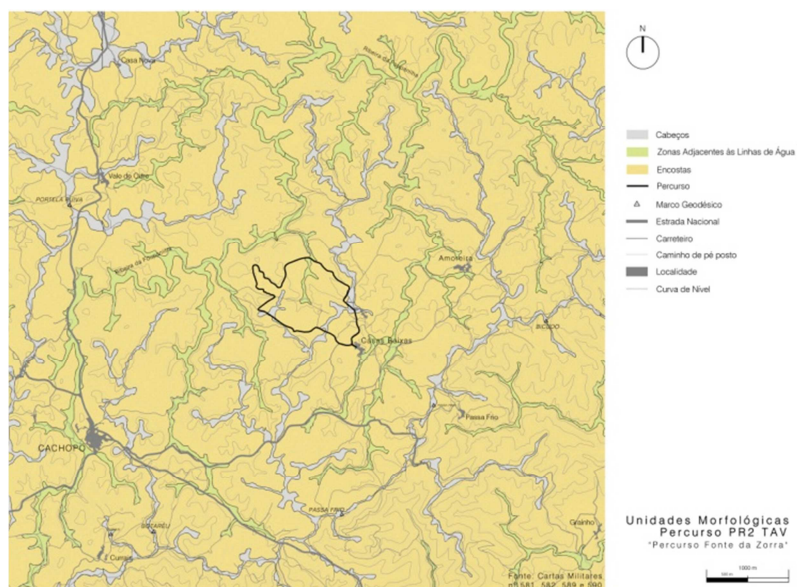
Concelho de Tavira**Percurso PR1 TAV – Percurso D. Quixote**



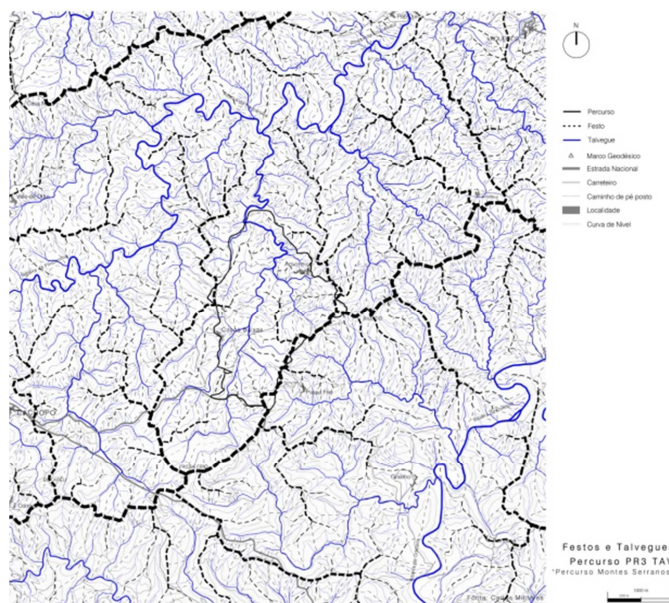
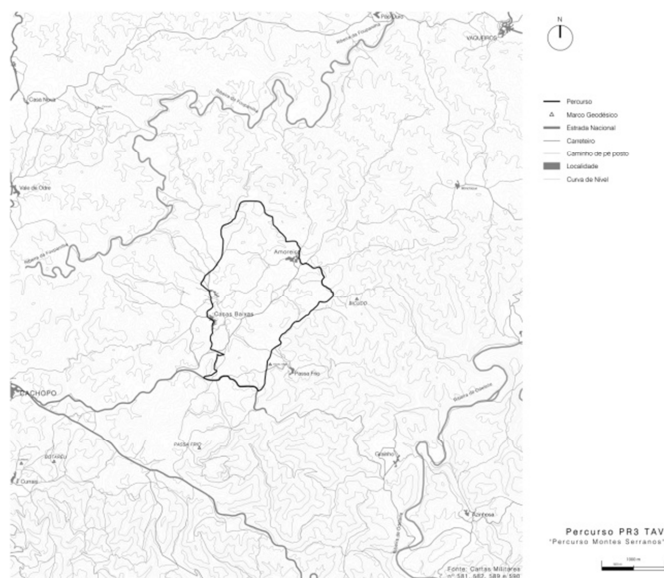
Percorso PR2 TAV – Percorso Fonte da Zorra

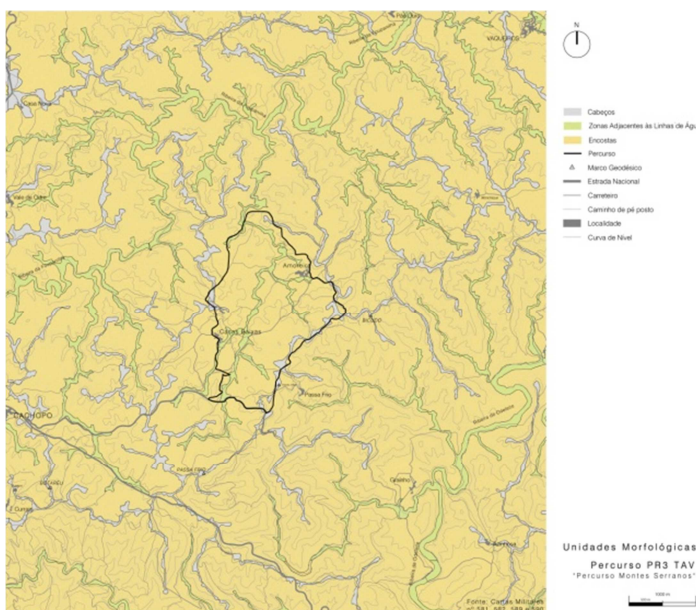

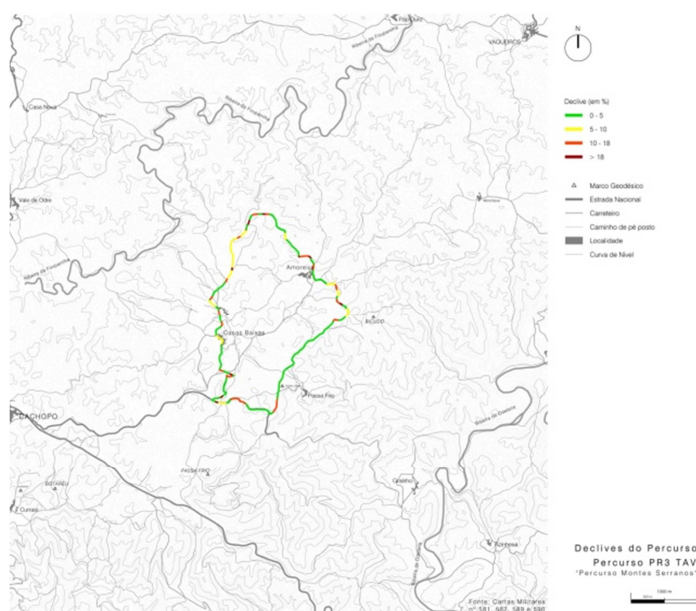




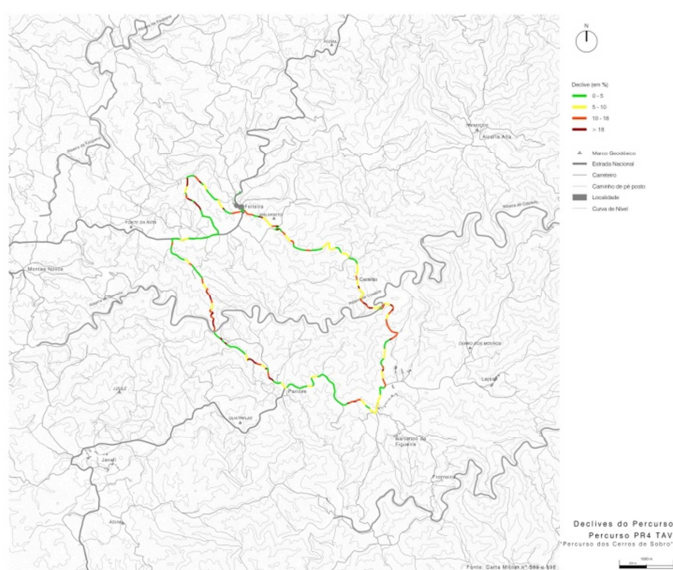
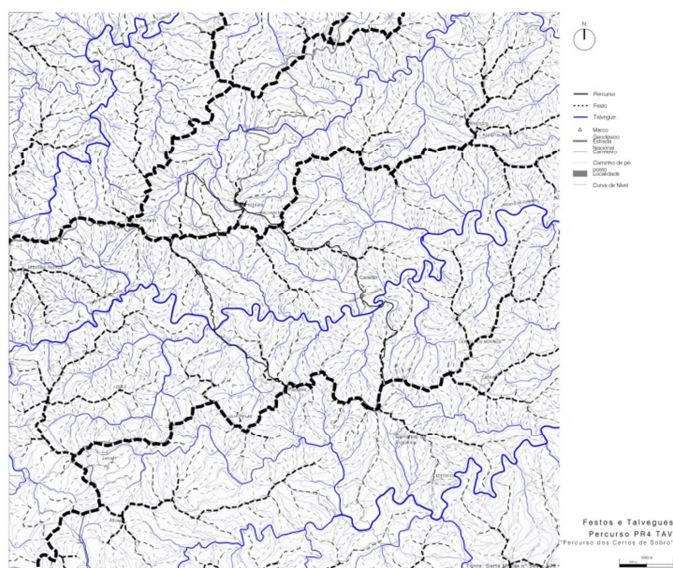
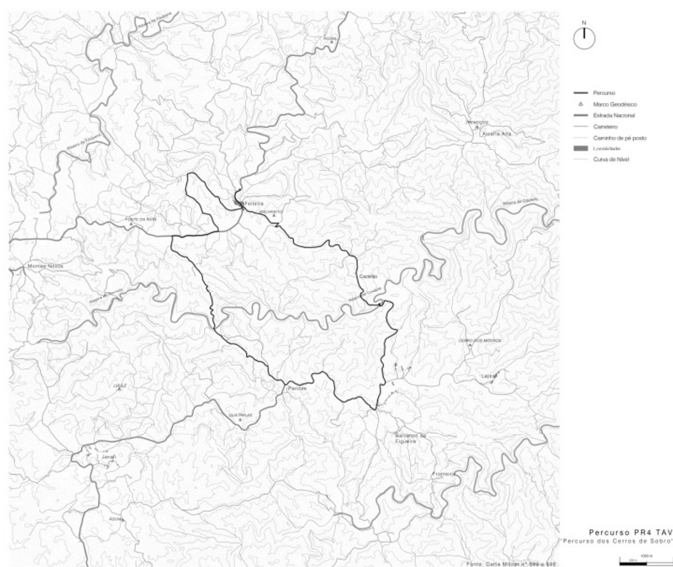


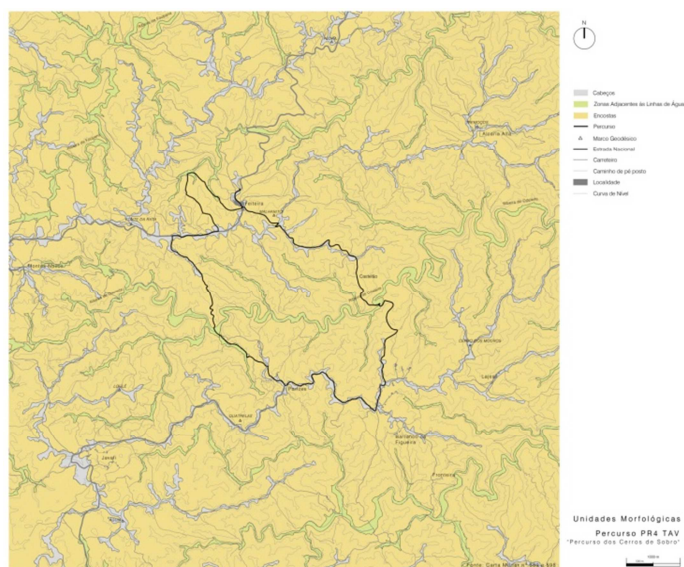

Percorso PR3 TAV – Percorso dos Montes Serranos



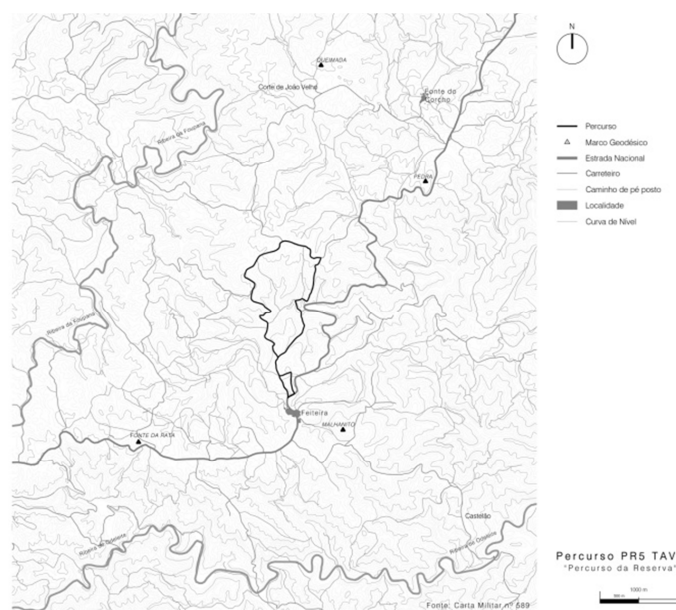



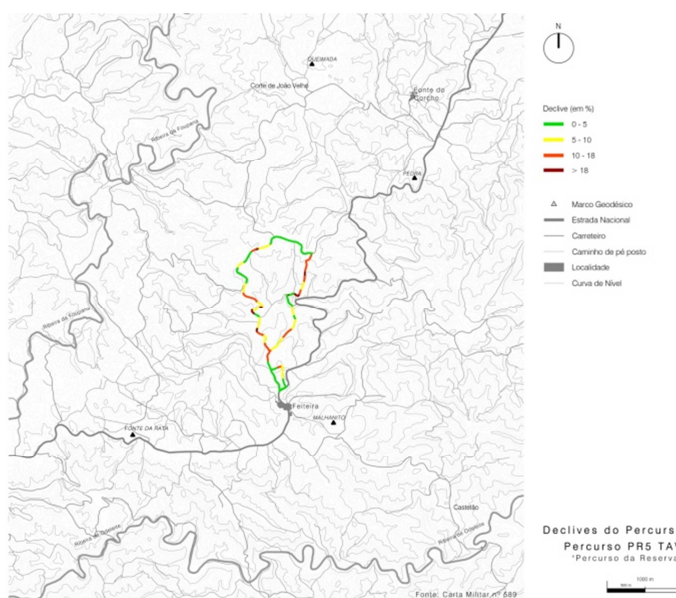
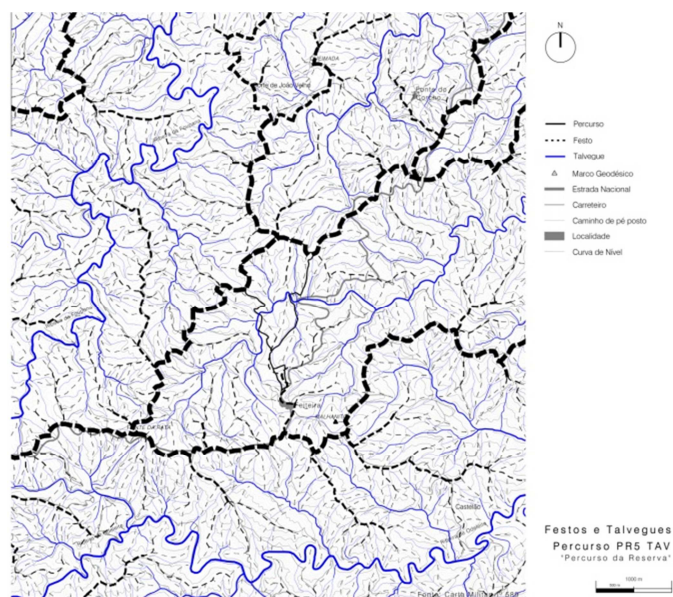
Percurso PR4 TAV – Percurso Cerros do Sobro

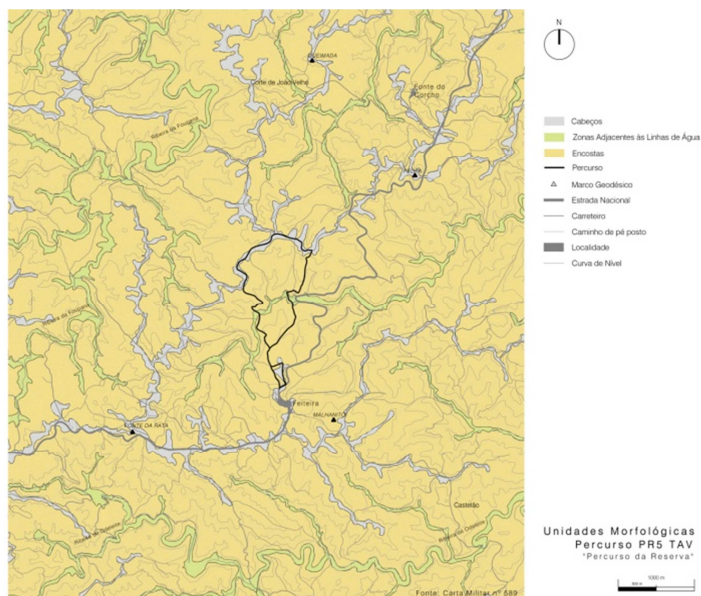




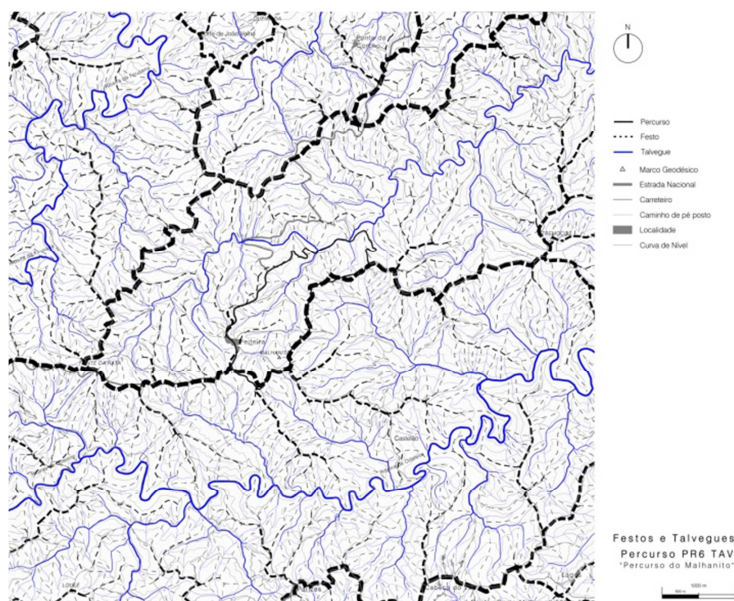
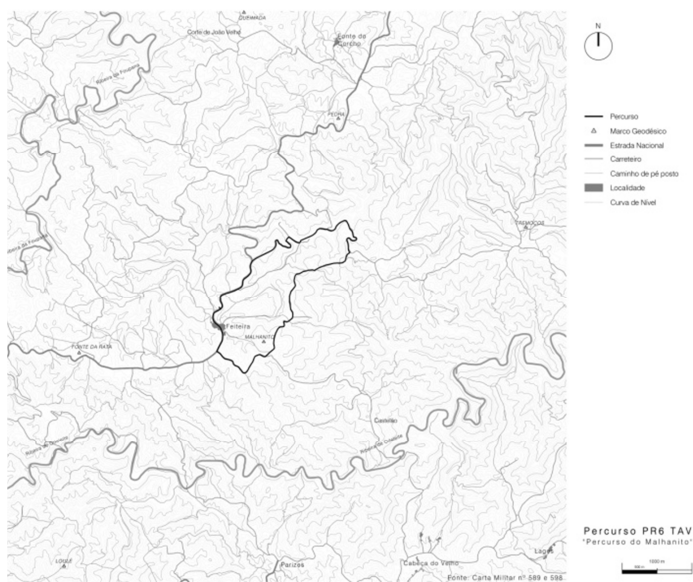
Percorso PR5 TAV – Percorso da Reserva

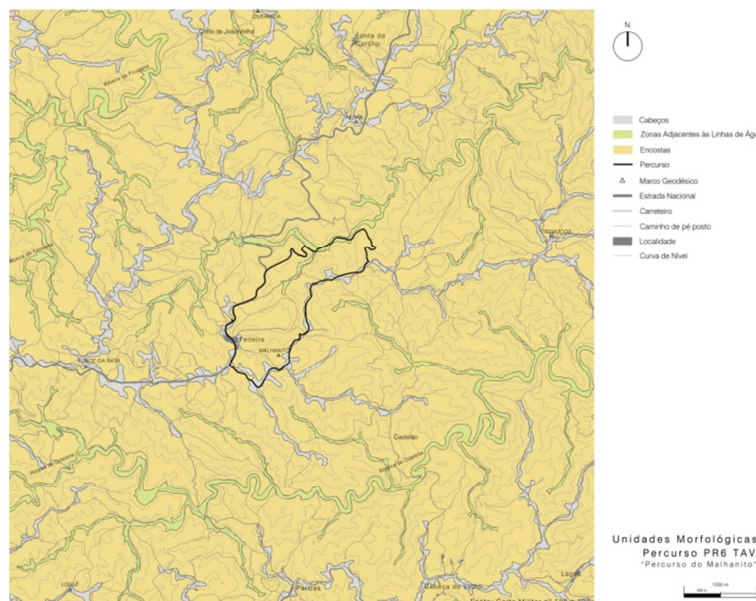

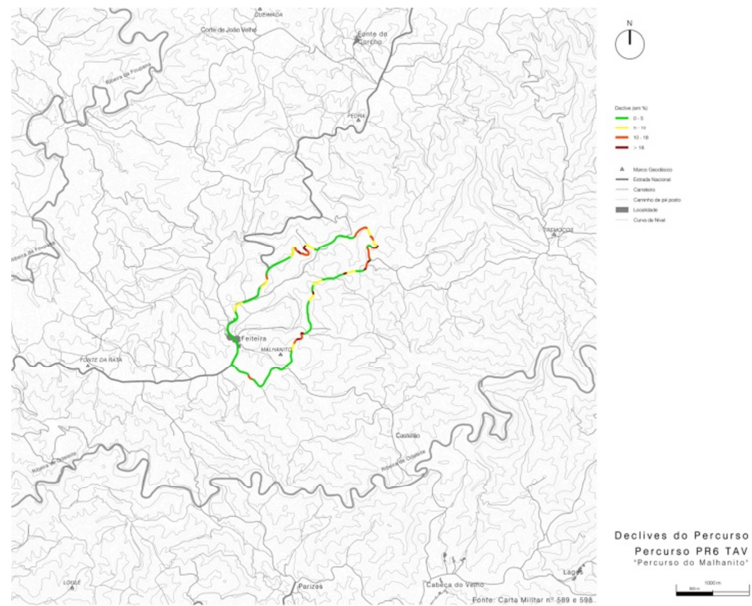




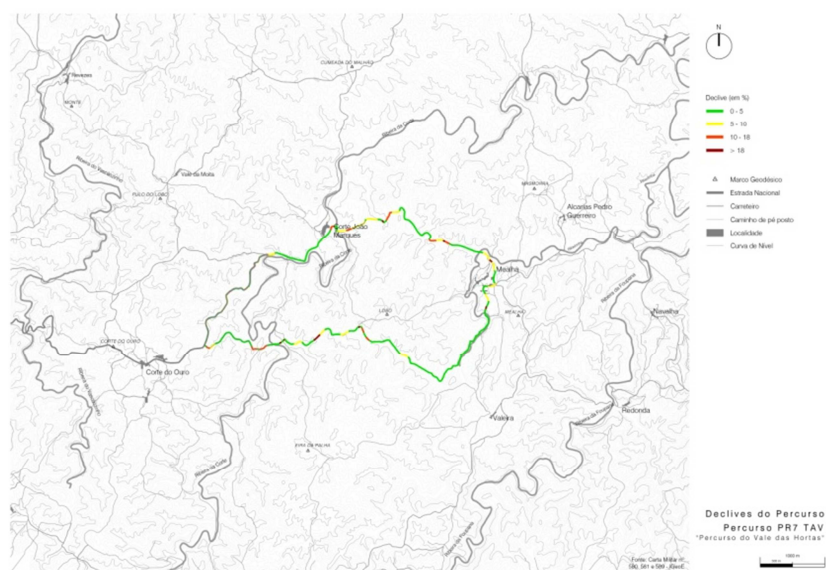
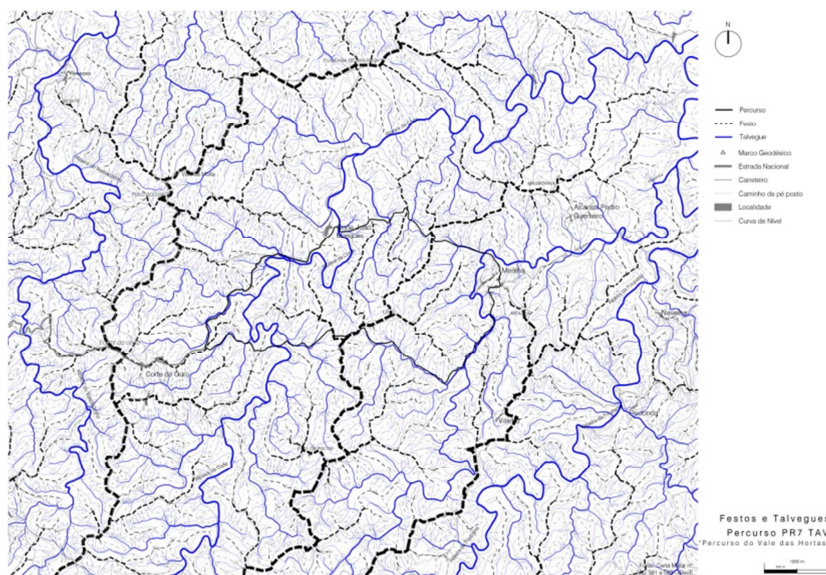
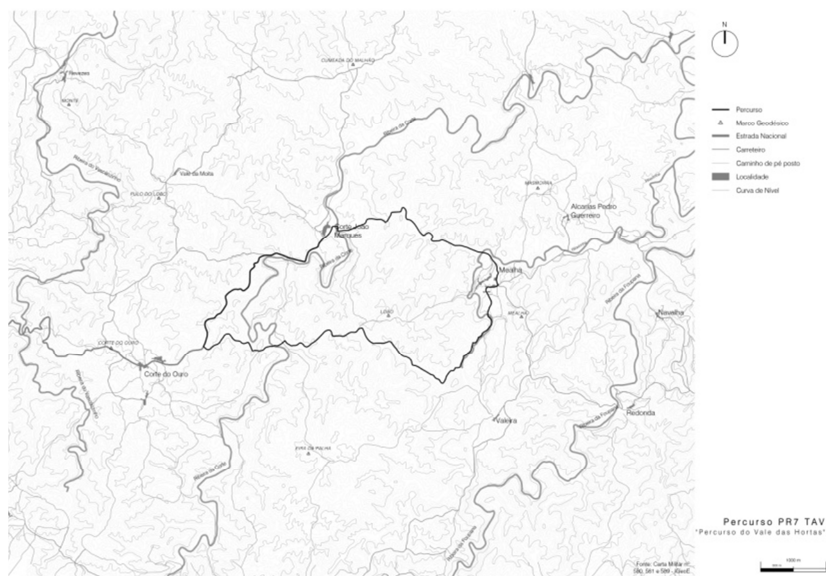


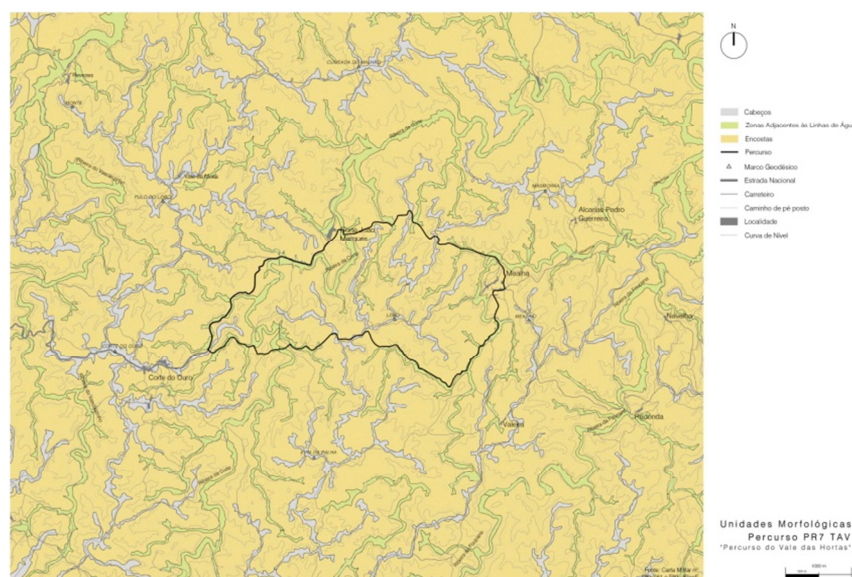

Percorso PR6 TAV – Percorso do Malhanito



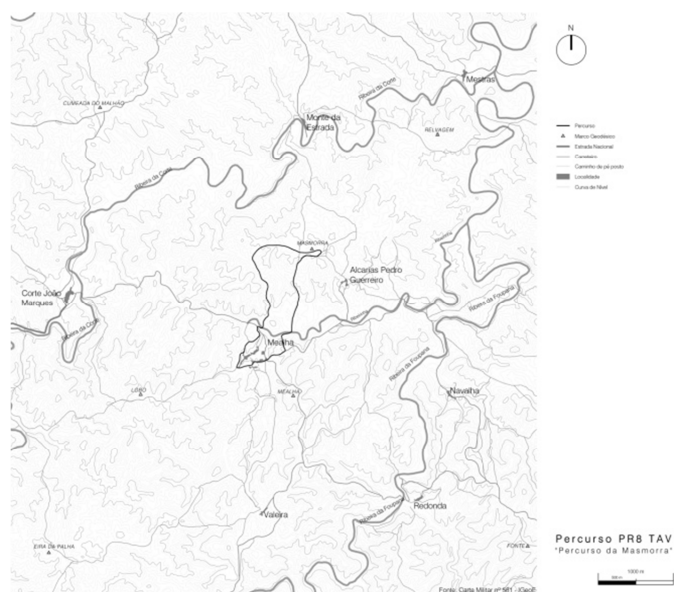



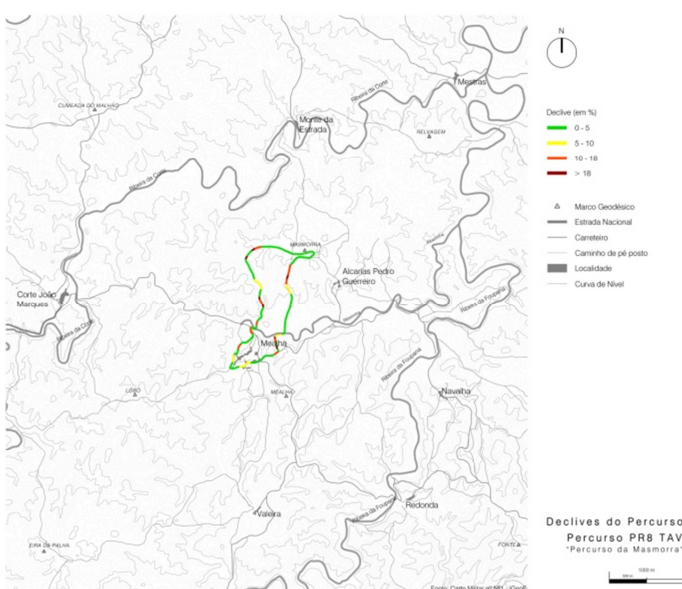
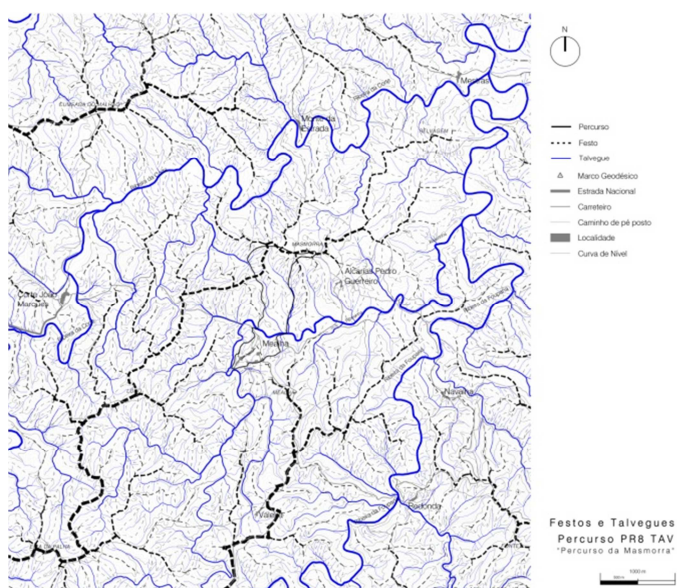
Percurso PR7 TAV – Percurso Vale das Hortas

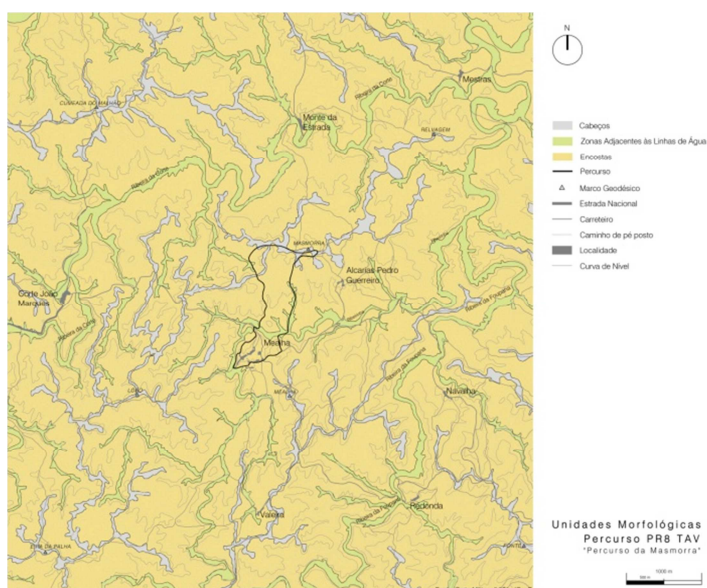




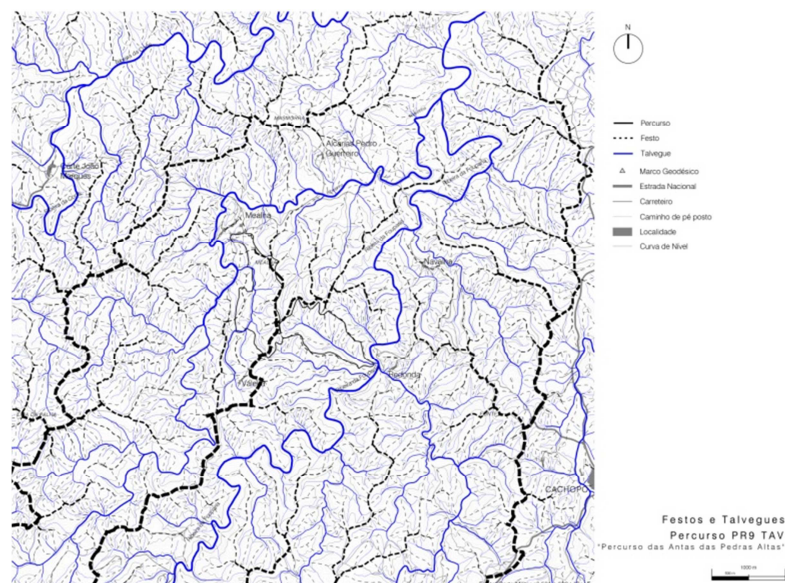
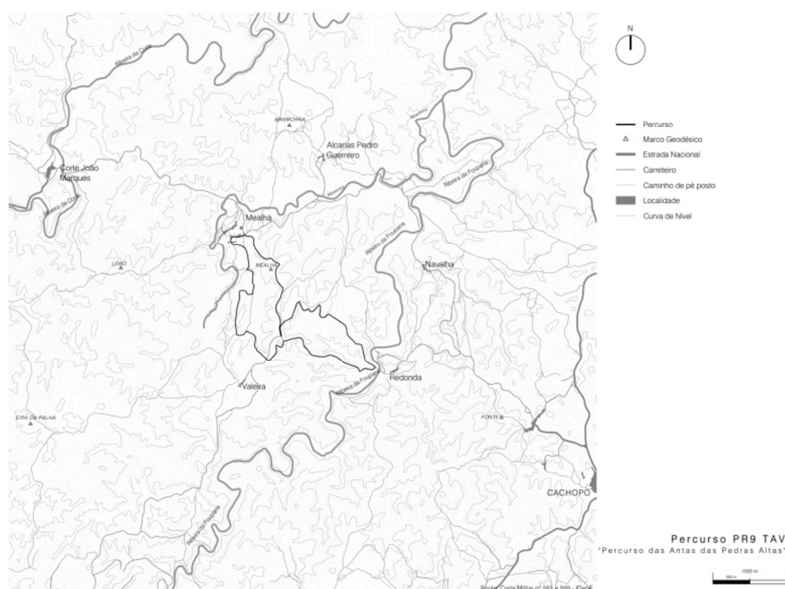
Percorso PR8 TAV – Percorso da Masmorra

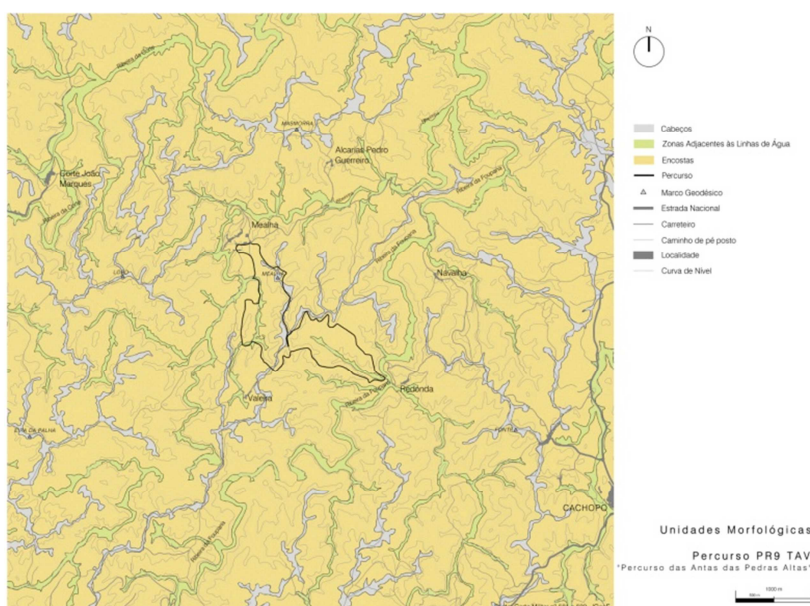

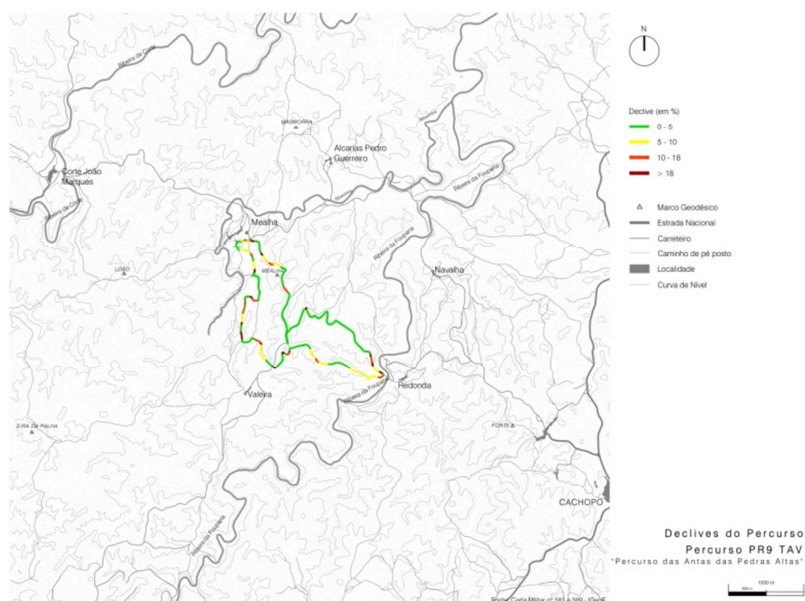


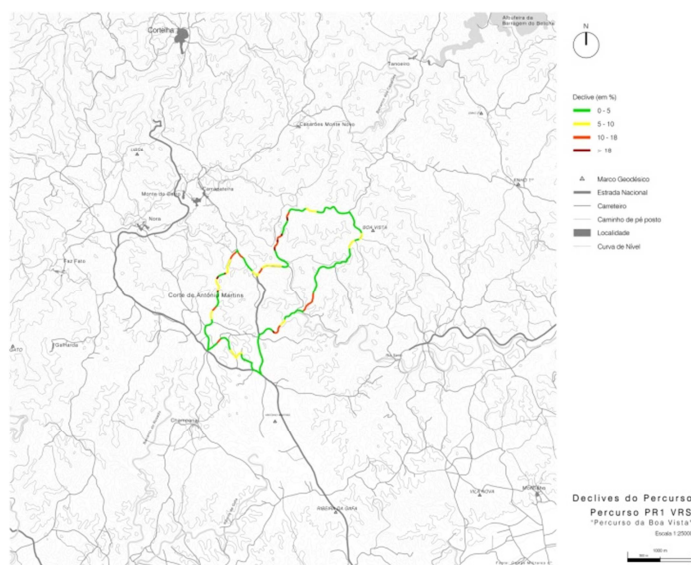
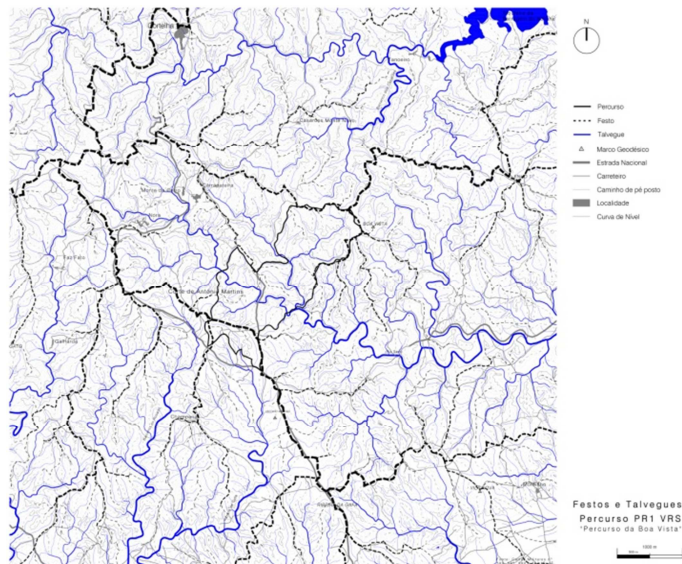
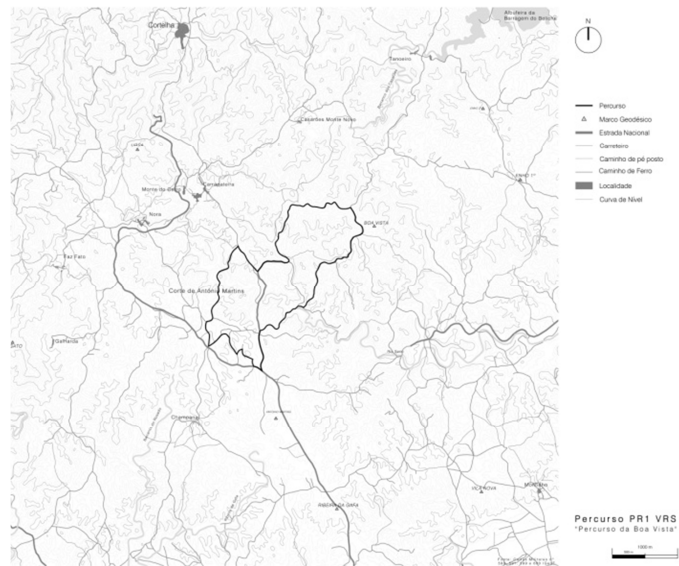


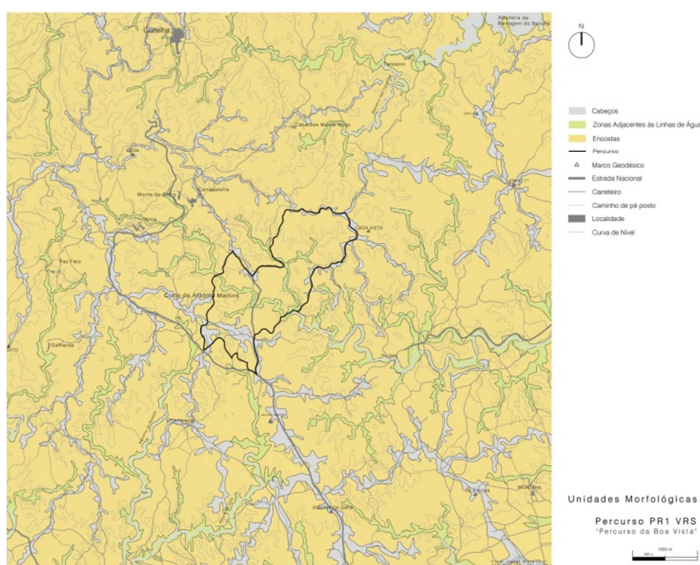



Percorso PR9 TAV – Percurso Antas das Pedras Altas



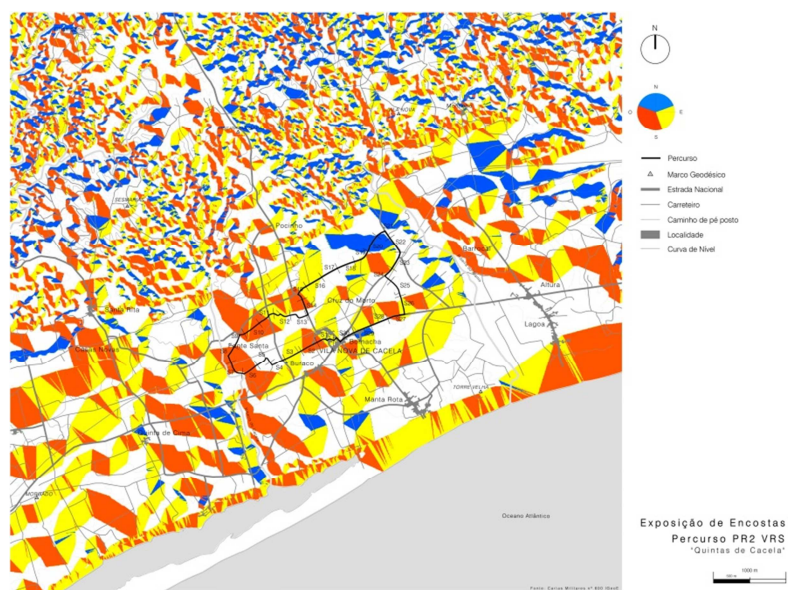
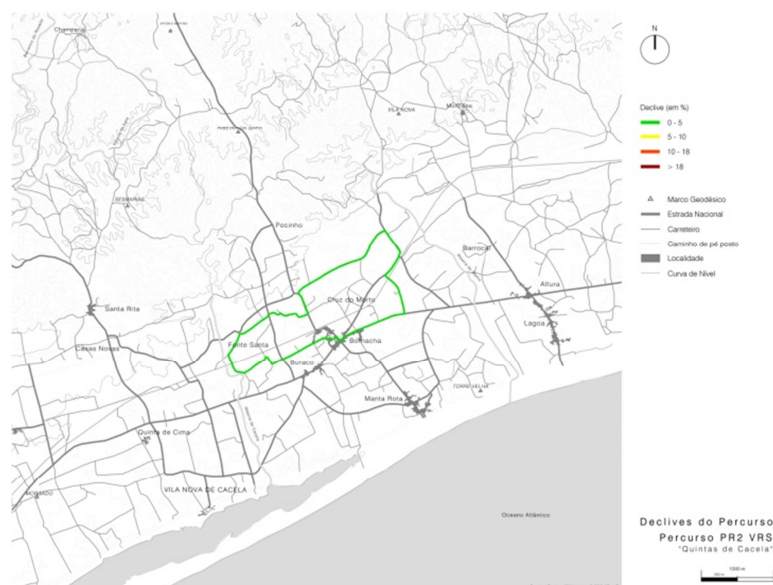
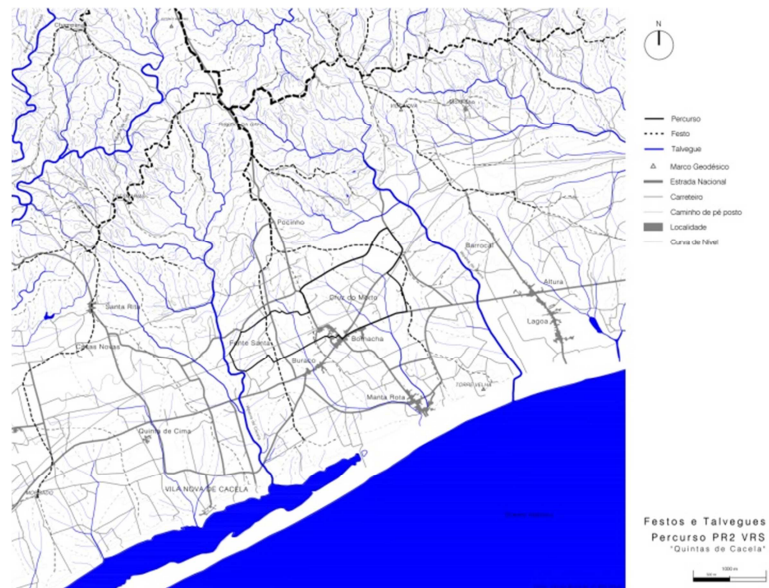


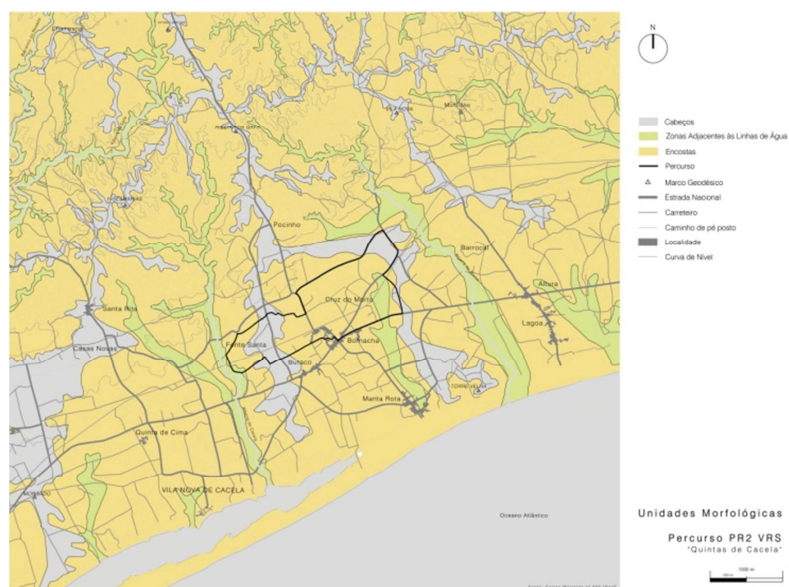
Concelho de Vila Real de Stº António**Percurso PR1 VRS – Percurso da Boavista**



Percorso PR2 VRS – Percorso Quintas de Cacela







ANEXO 3

Análise da Paisagem e dos Percursos

Carta de Ocupação do Solo (COS) e Bacia Visual

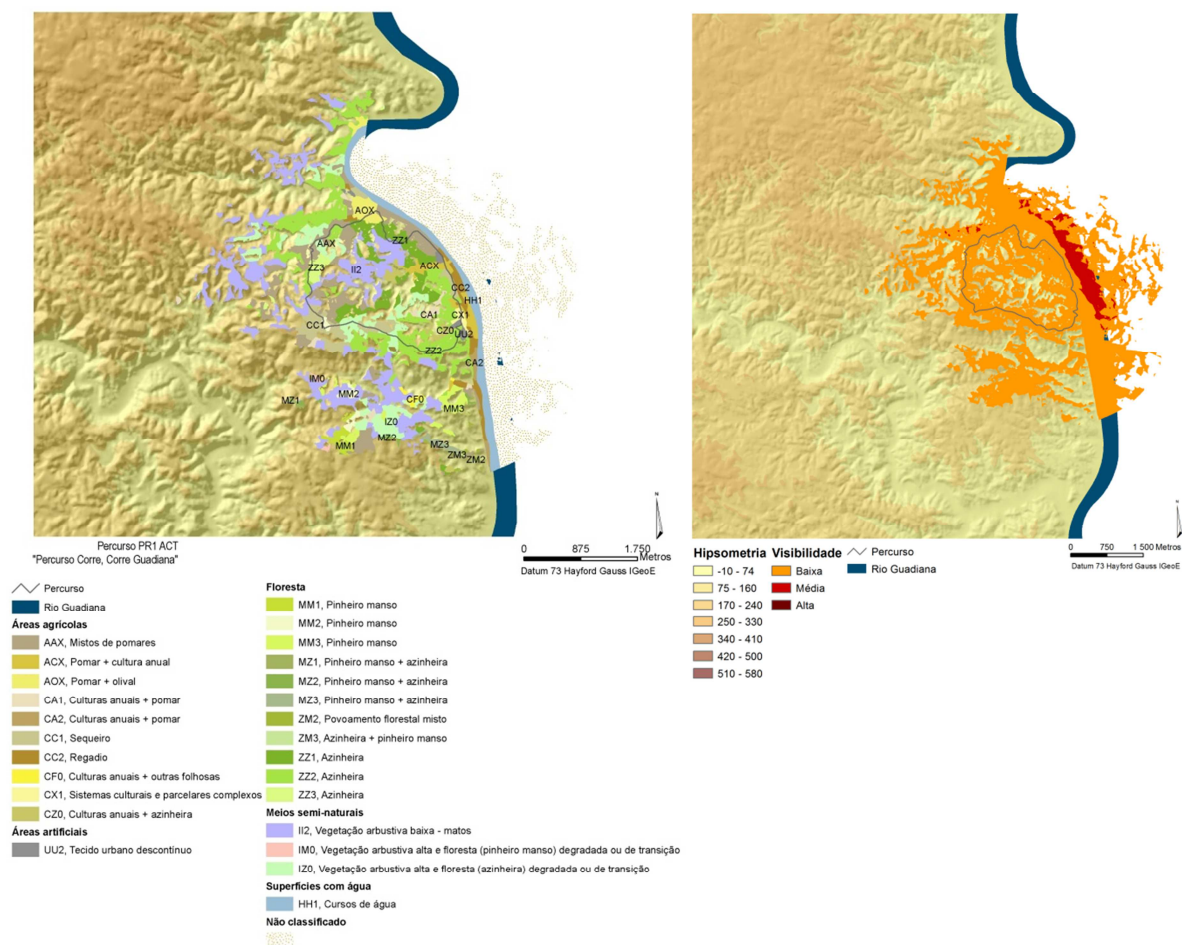
Anexo 3

1.1 Análise da paisagem e dos percursos

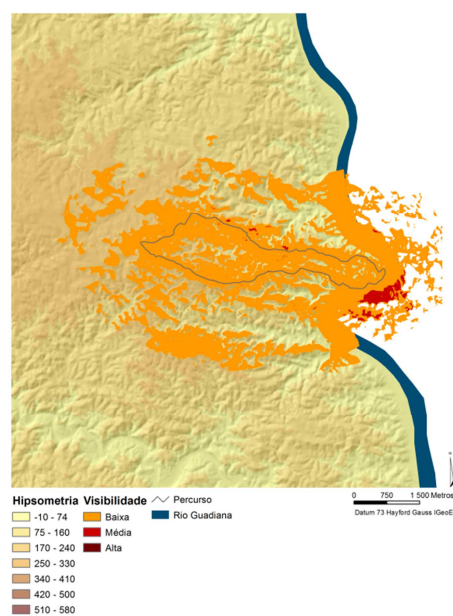
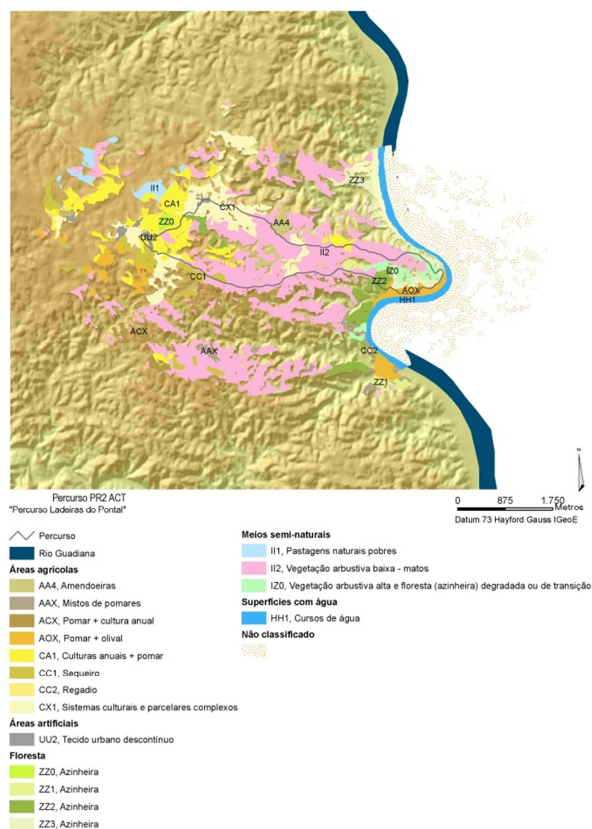
Carta de Ocupação do Solo (COS) e Bacia Visual

1.1.1 Concelho de Alcoutim

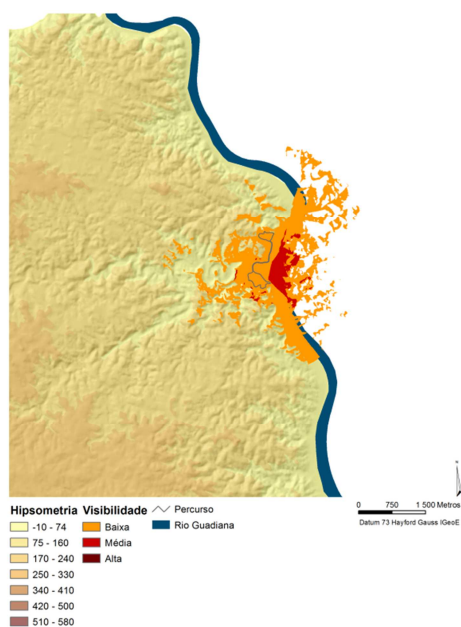
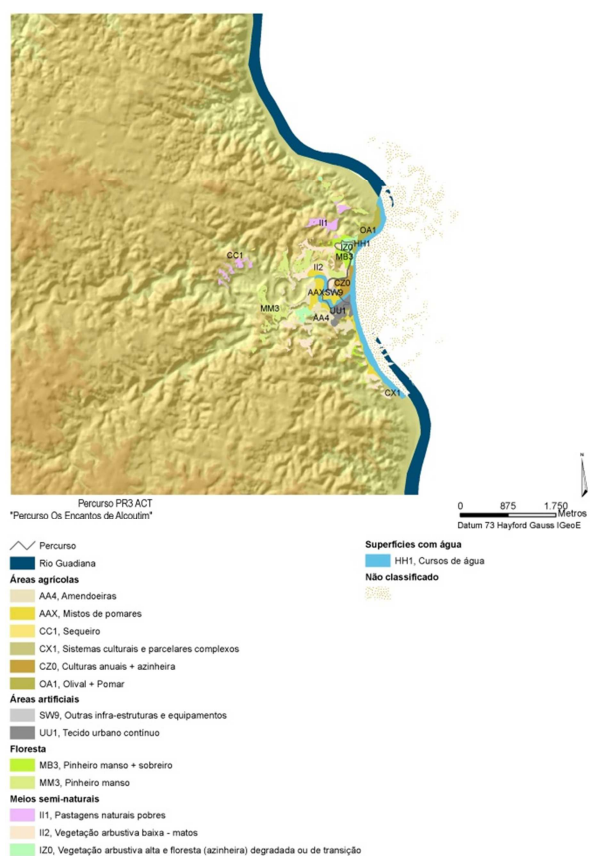
Percurso PR1 ACT – Corre, Corre Guadiana



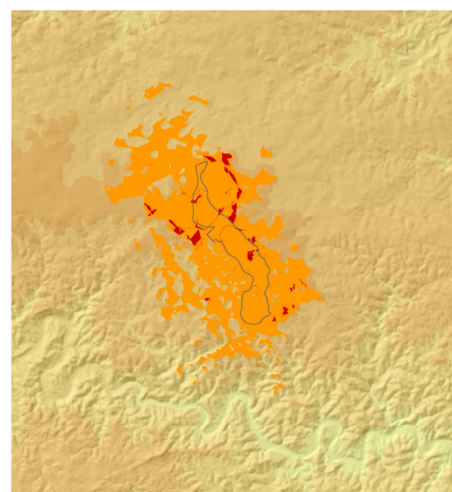
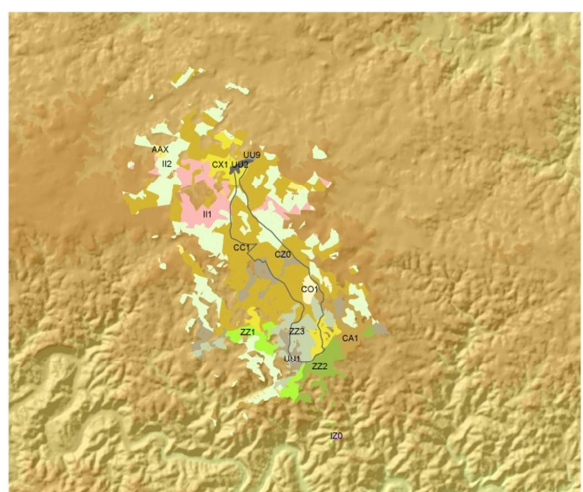
Percorso PR2 ACT – Ladeiras do Pontal



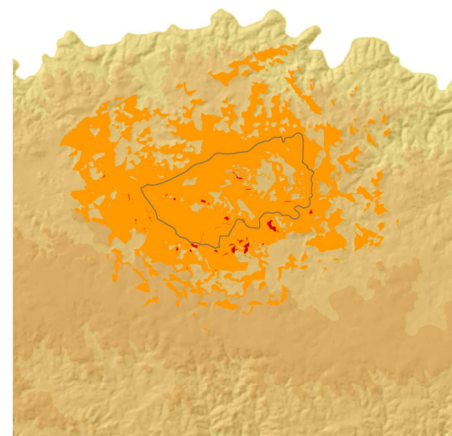
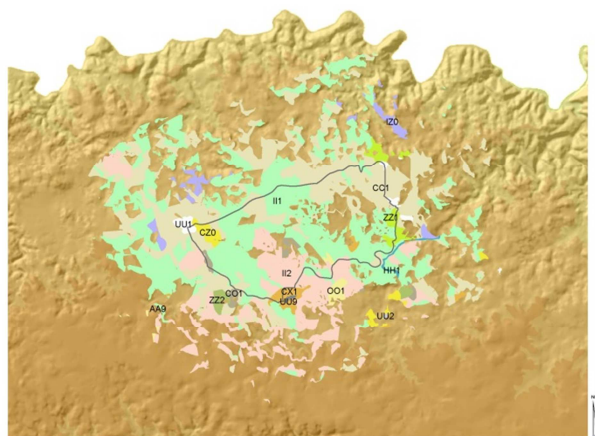
Percorso PR3 ACT – Os Encantos de Alcoutim



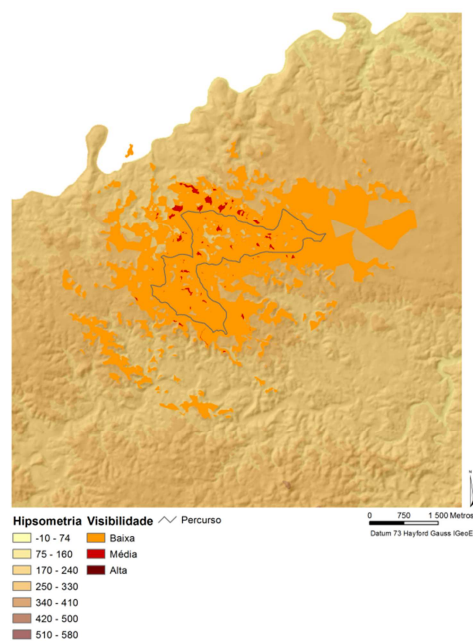
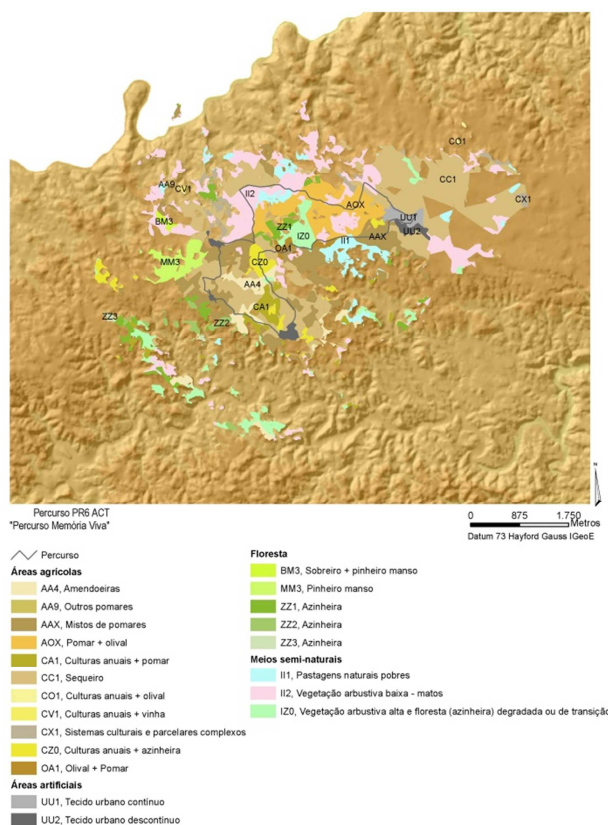
Percurso PR4 ACT – Caminhos da Fonte



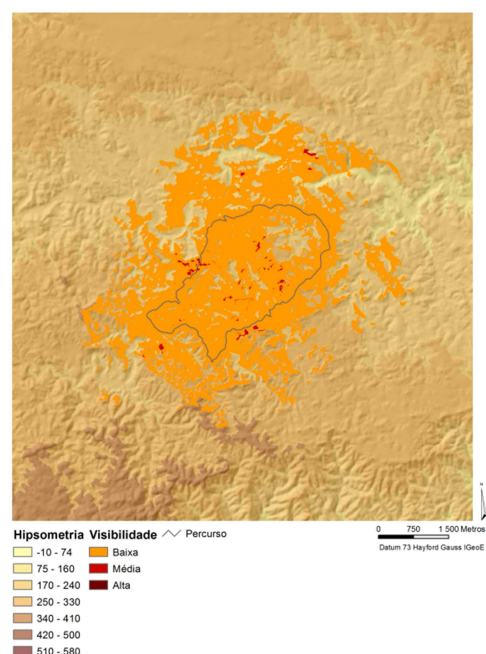
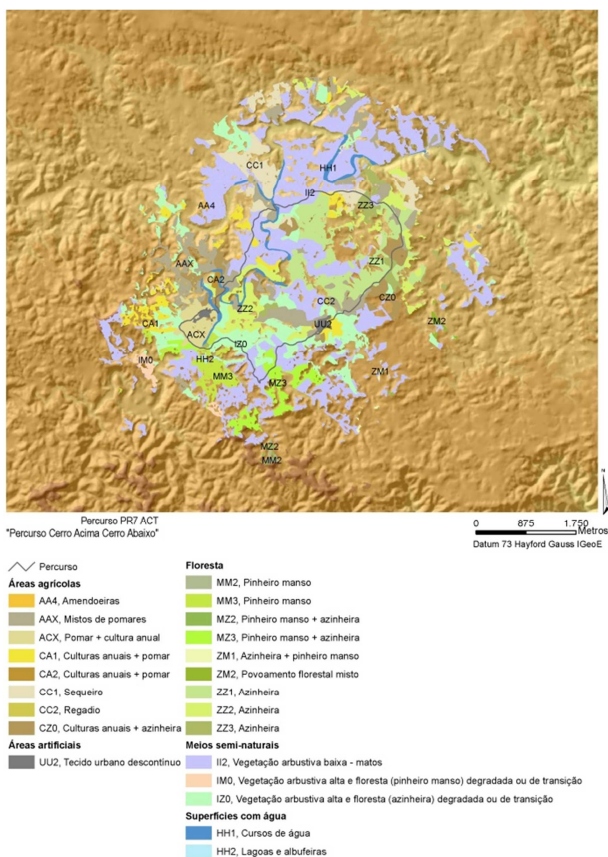
Percorso PR5 ACT – O Viçoso



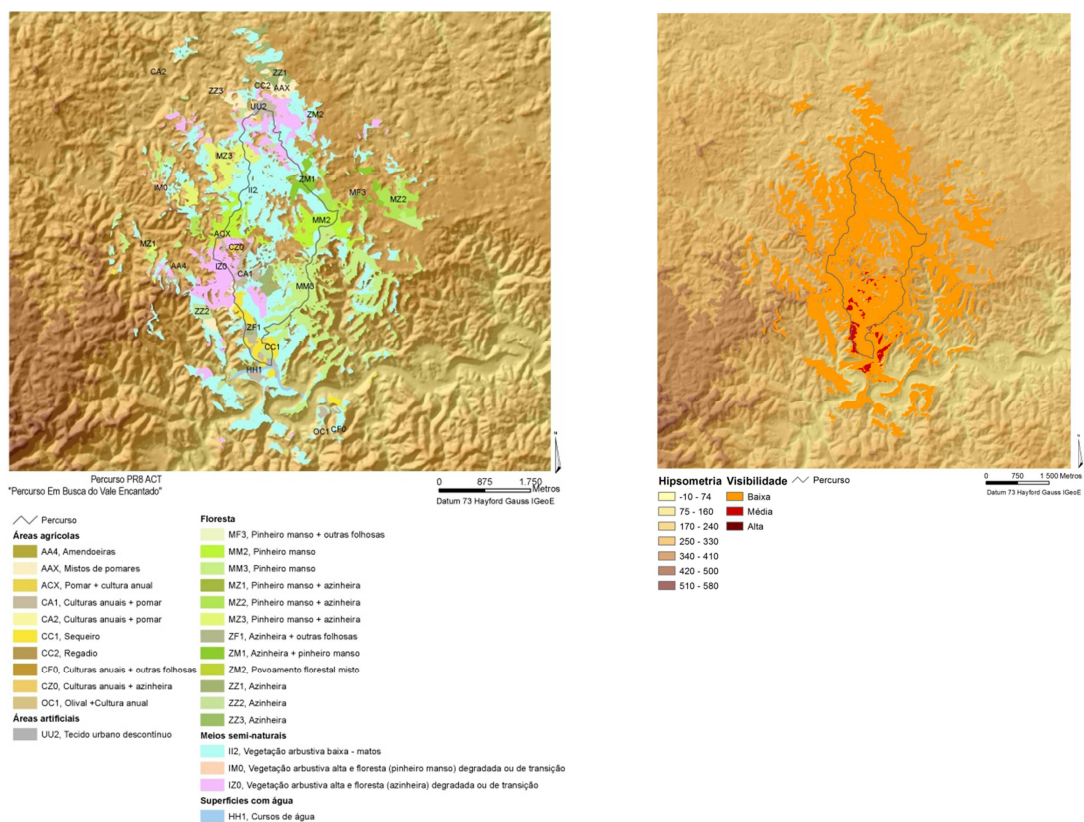
Percorso PR6 ACT – Memória Viva



Percorso PR7 ACT – Cerro Acima Cerro Abaixo

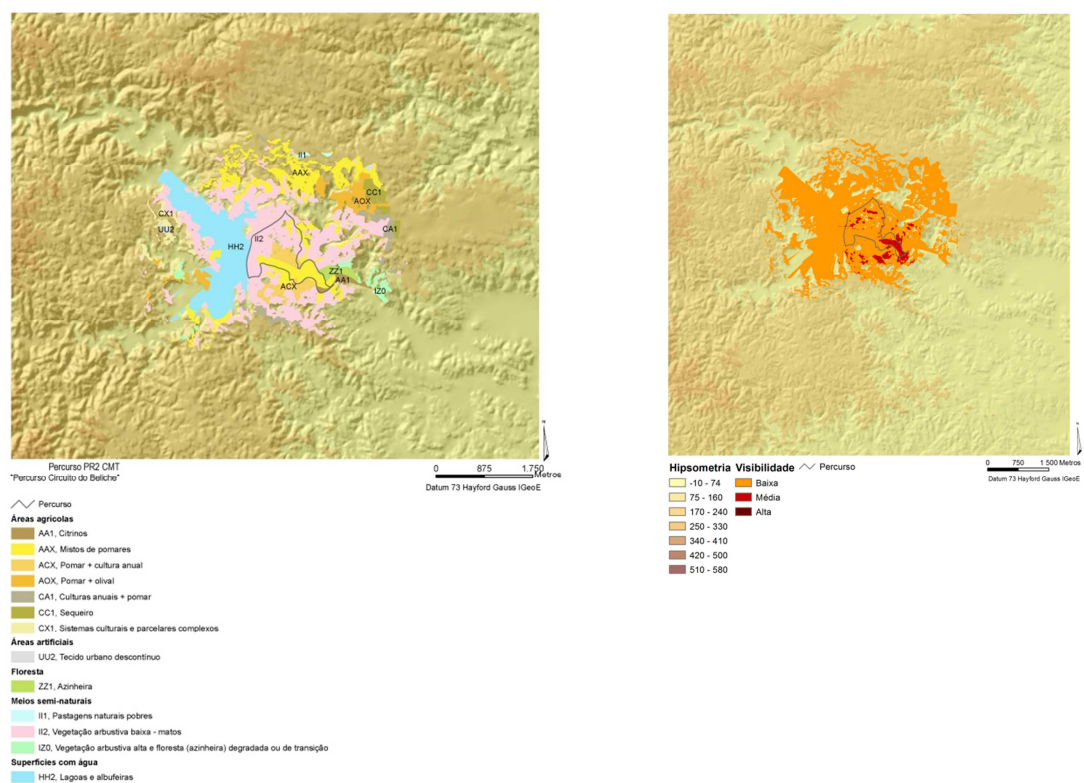


Percurso PR8 ACT – Em Busca do Vale Encantado

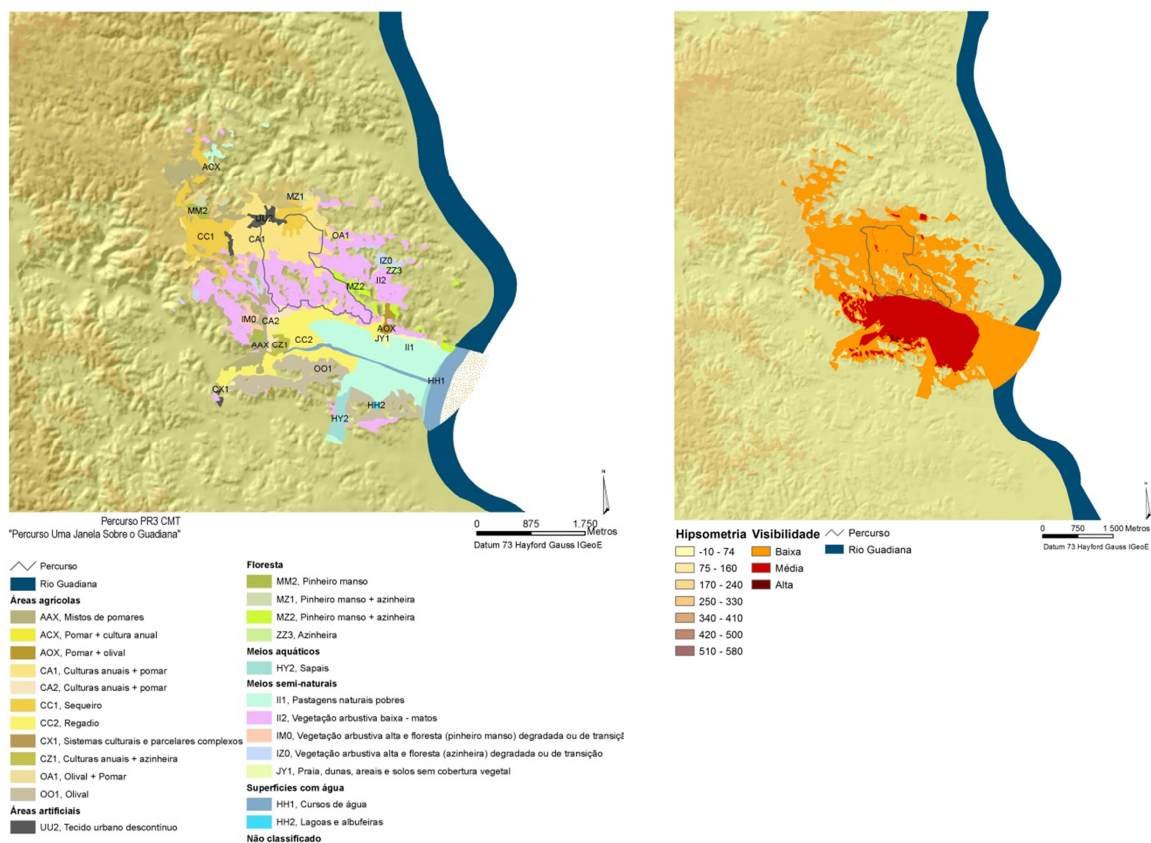


1.1.2 Concelho de Castro Marim

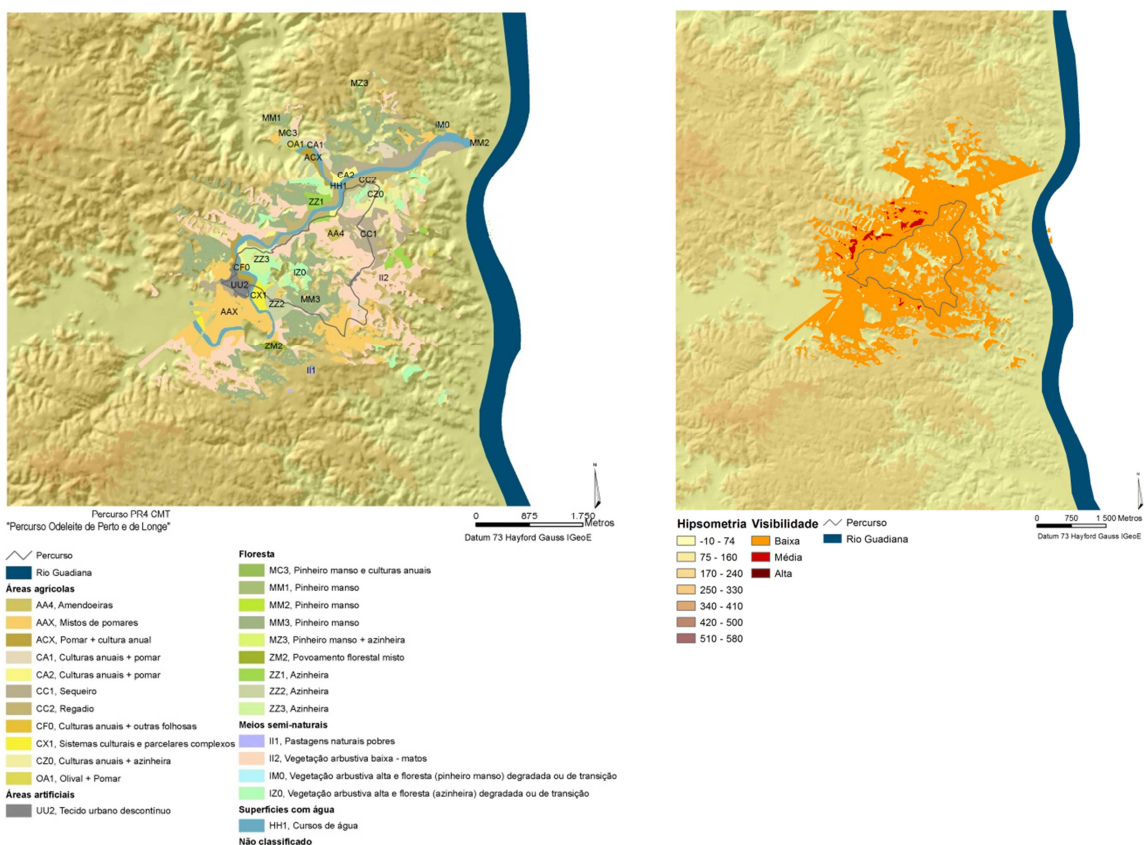
Percurso PR2 CTM – Circuito do Beliche



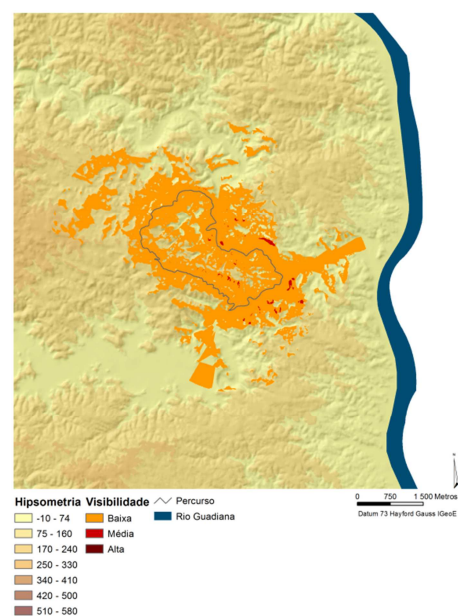
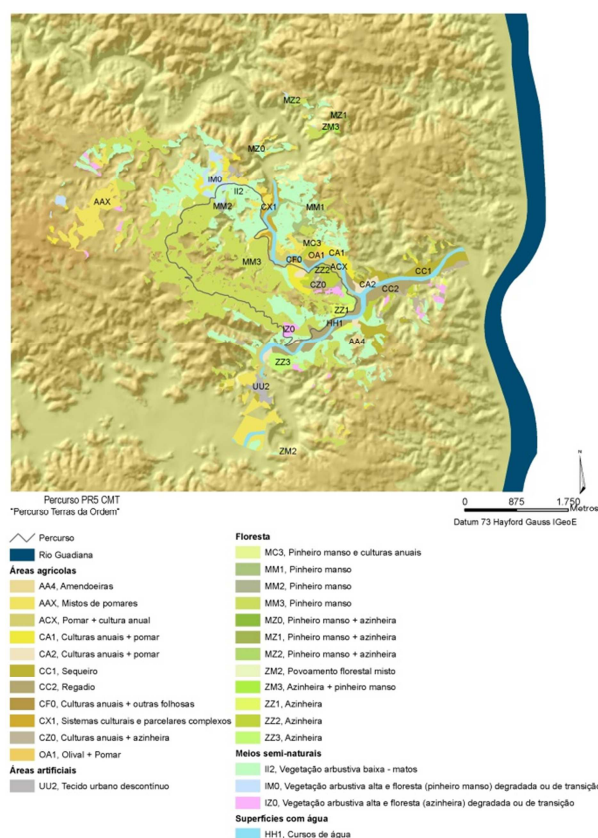
Percurso PR3 CTM – Uma Janela sobre o Guadiana



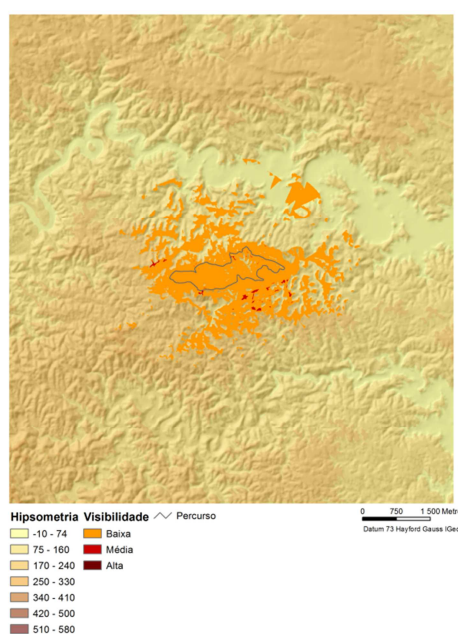
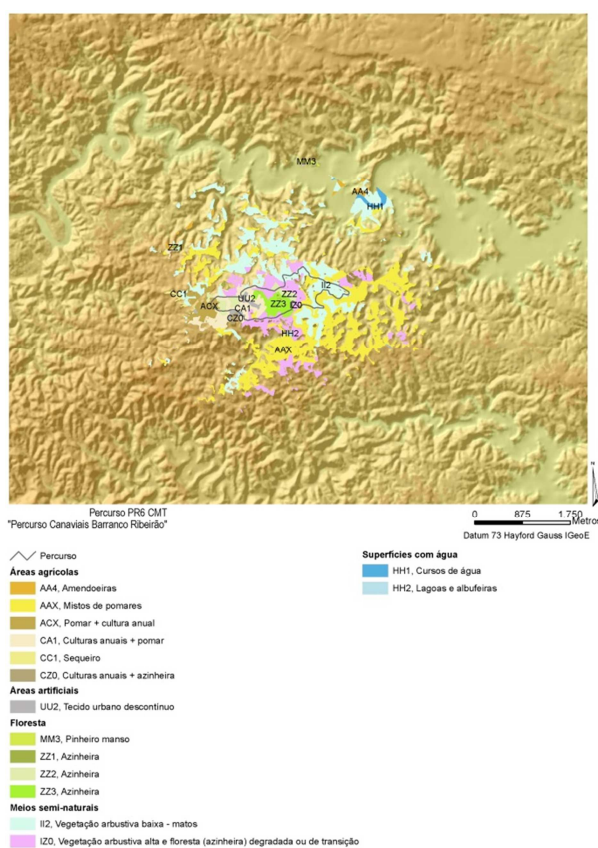
Percurso PR4 CTM – Odeleite de Perto e de Longe



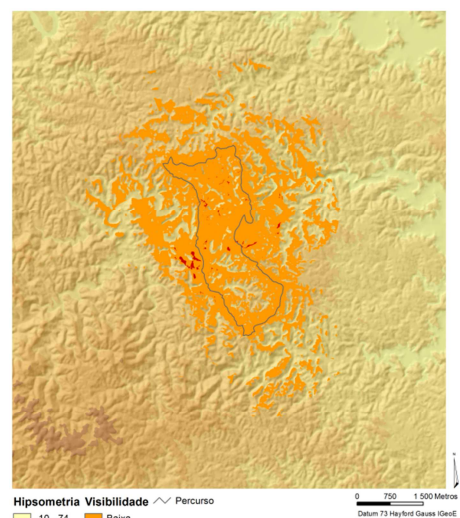
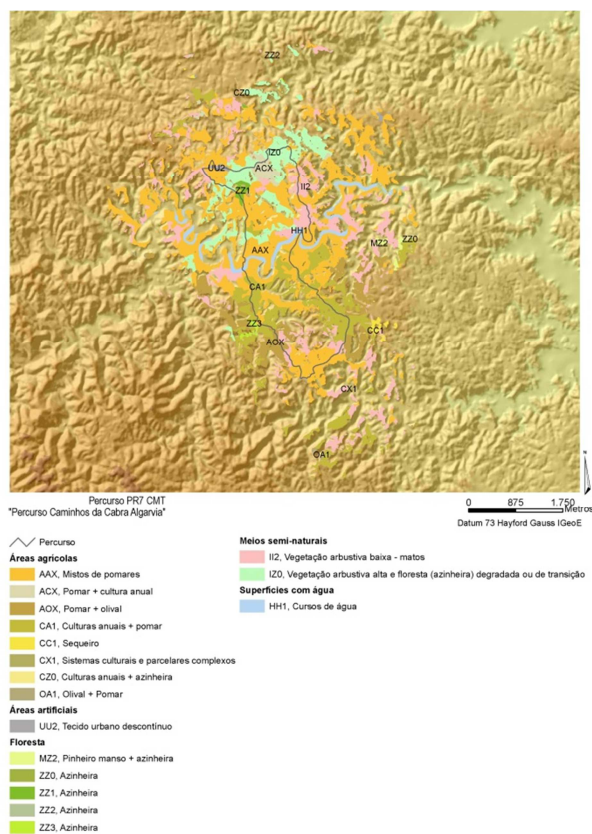
Percorso PR5 CTM – Terras da Ordem



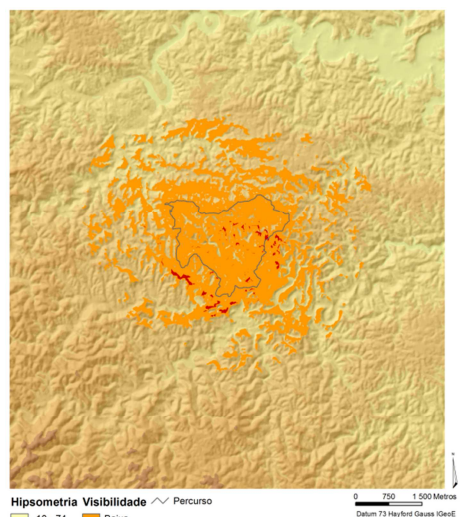
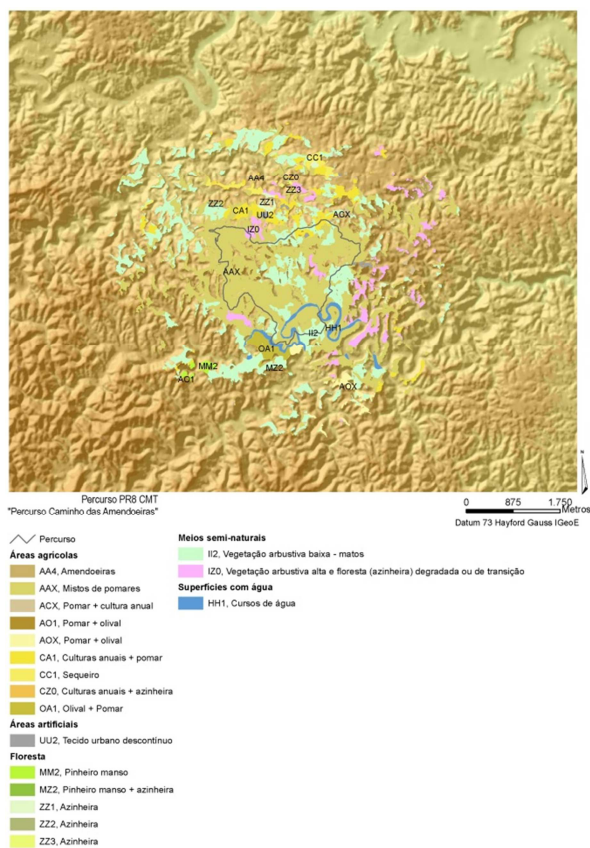
Percorso PR6 CTM – Canaviais do Barranco do Ribeirão



Percorso PR7 CTM – Caminhos da Cabra Algarvia

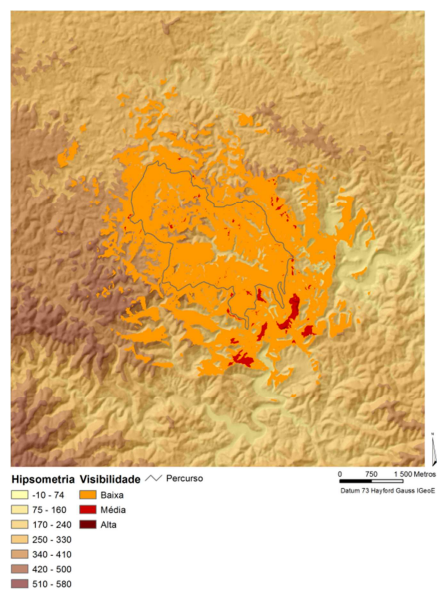
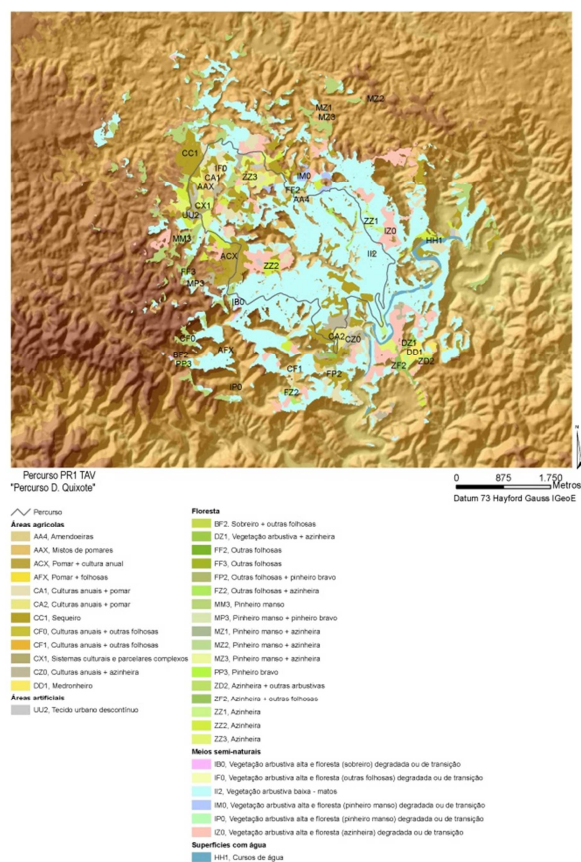


Percorso PR8 CTM – Caminho das Amendoeiras

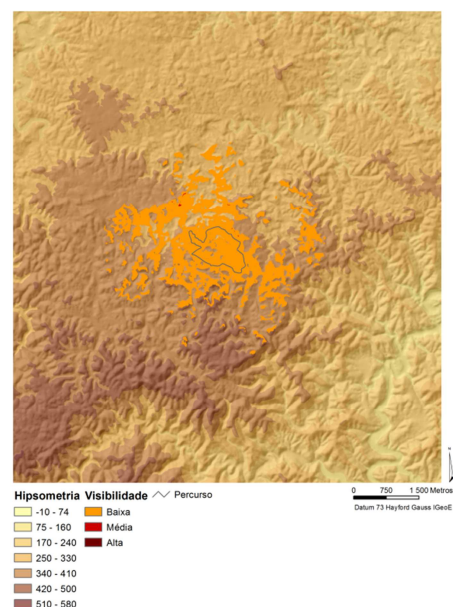
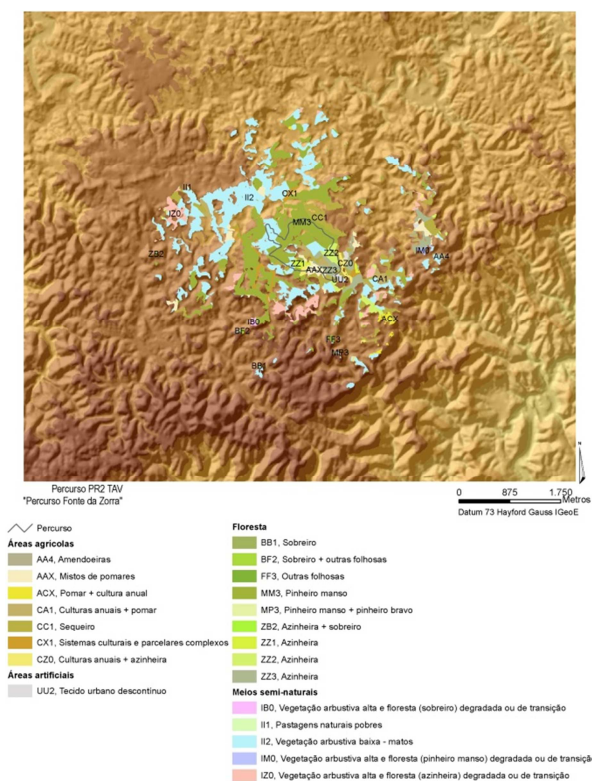


1.1.3 Concelho de Tavira

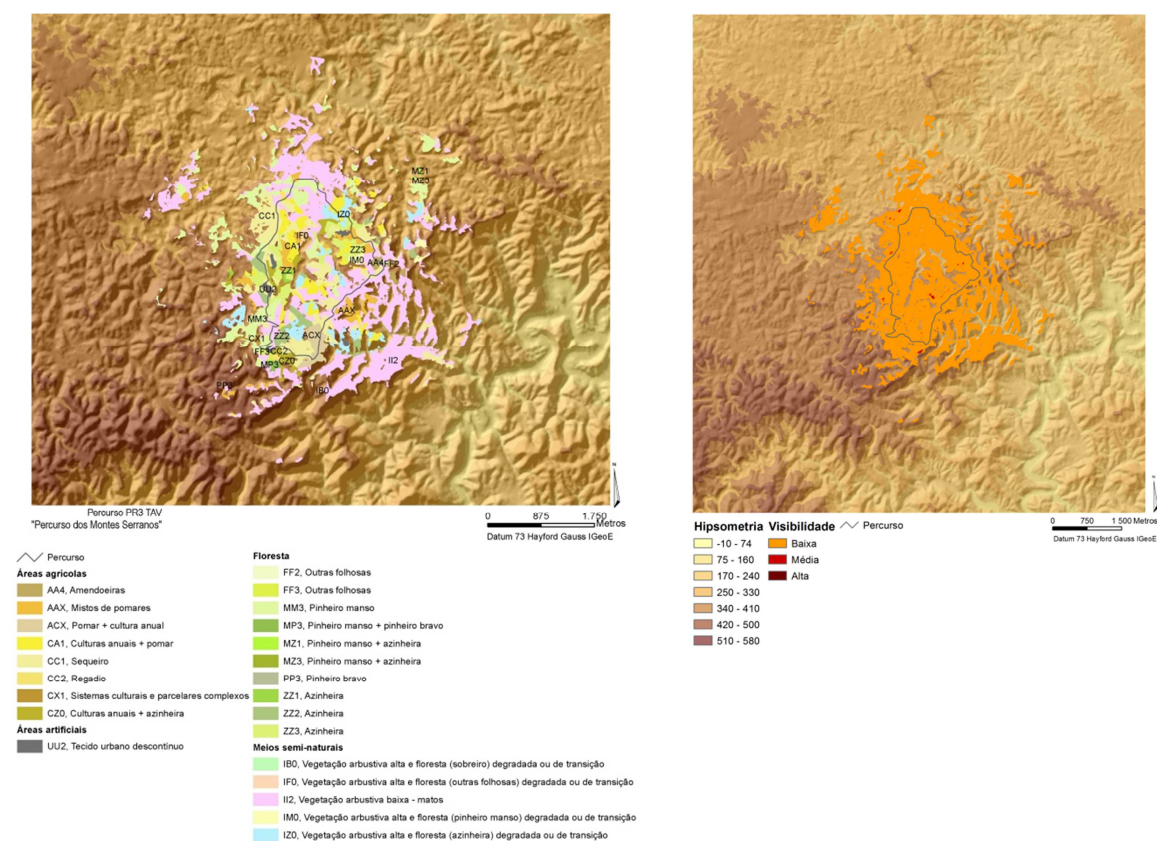
Percorso PR1 TAV – Percorso D. Quixote



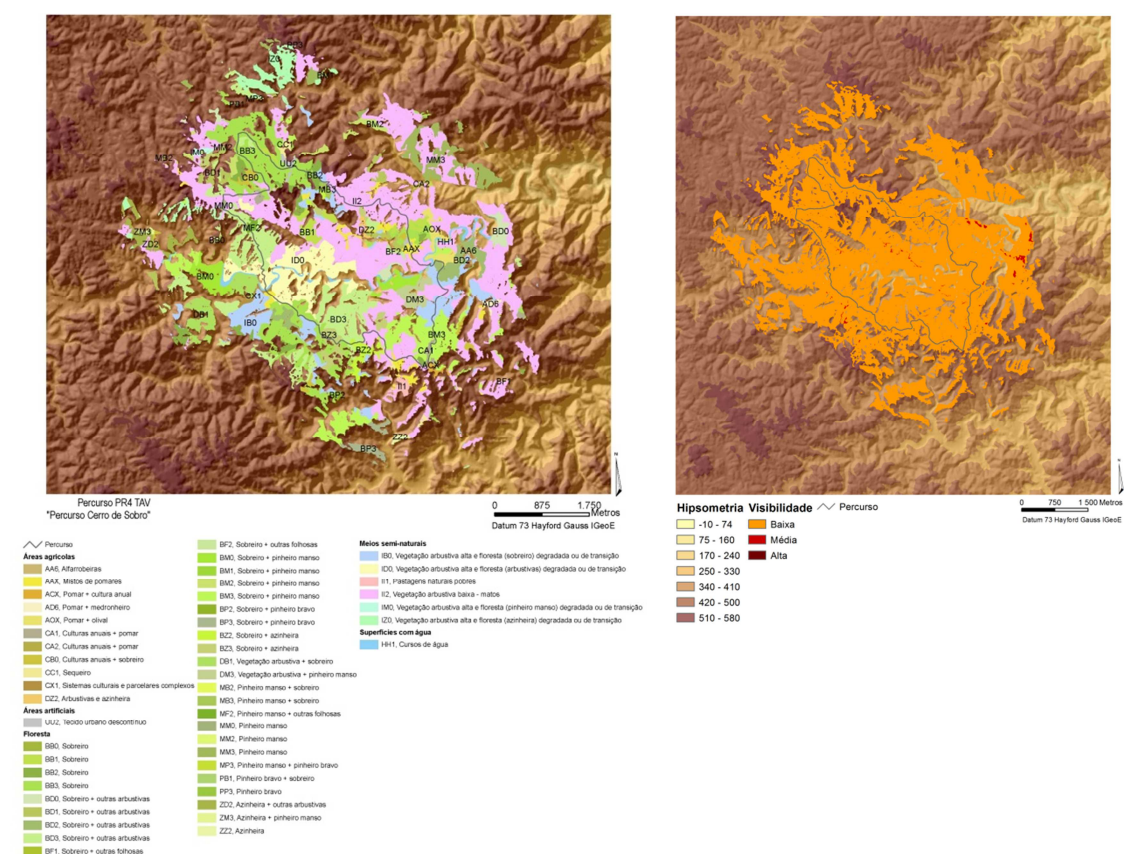
Percorso PR2 TAV – Percorso Fonte da Zorra



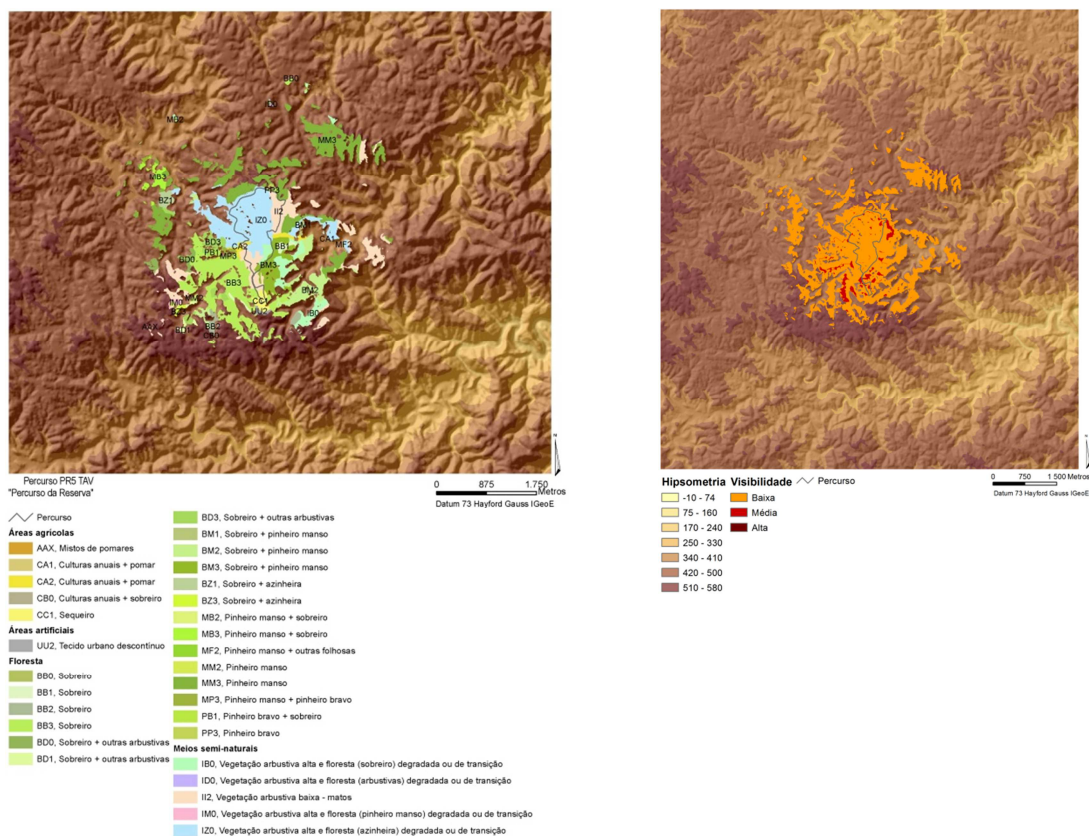
Percurso PR3 TAV – Percurso dos Montes Serranos




Percurso PR4 TAV – Percurso Cerros do Sobro



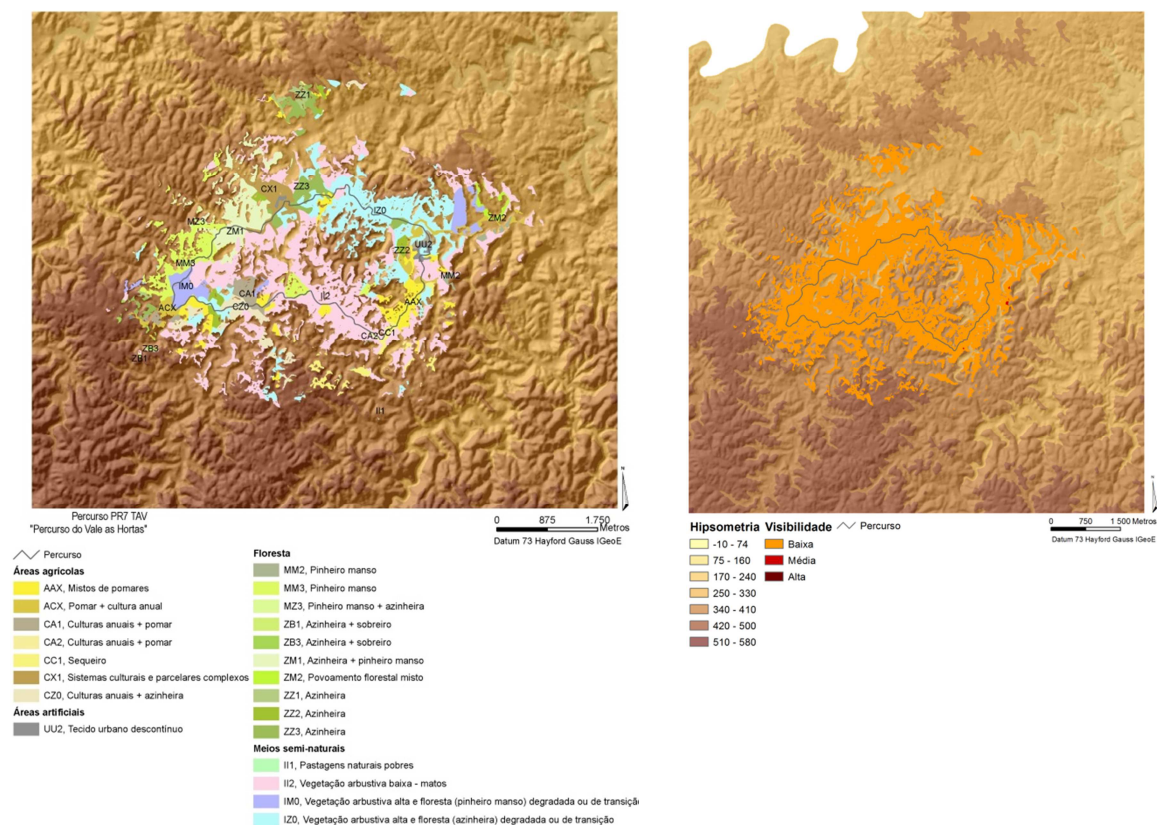
Percorso PR5 TAV – Percorso da Reserva



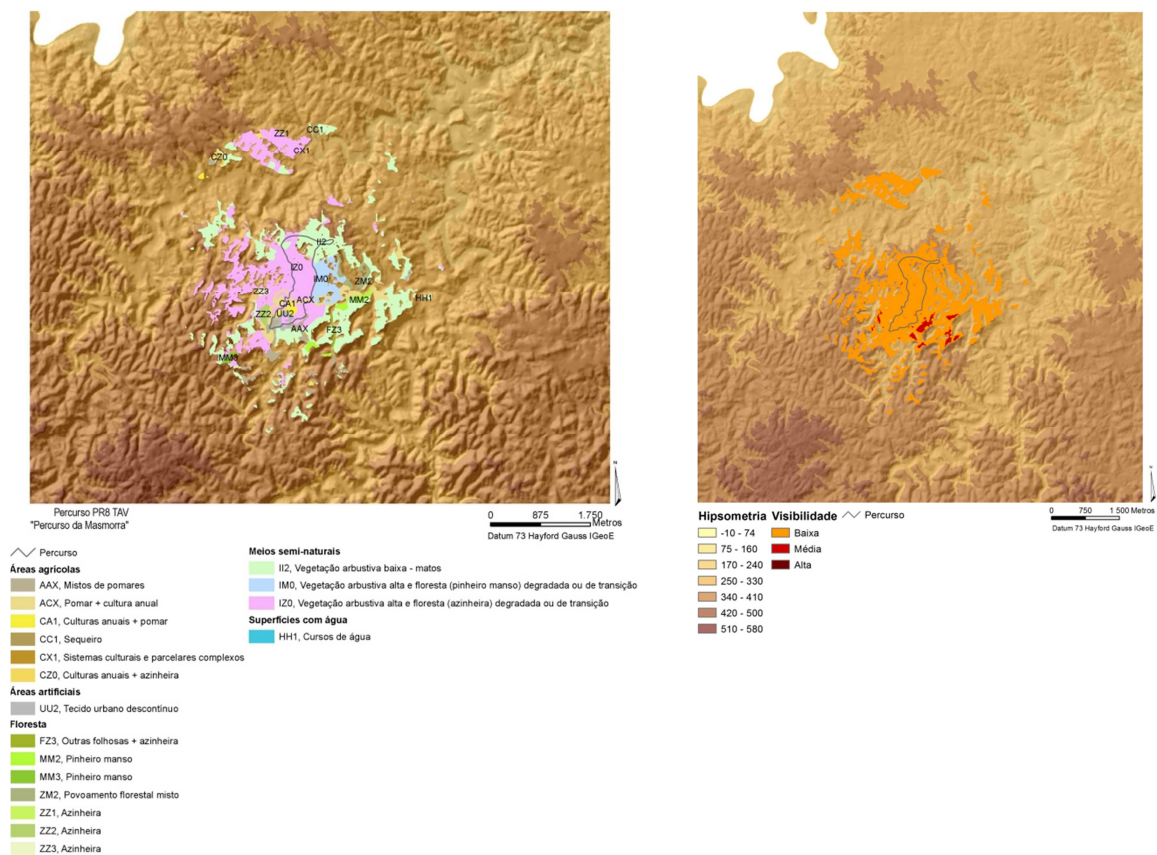
Percorso PR6 TAV – Percorso do Malhanito



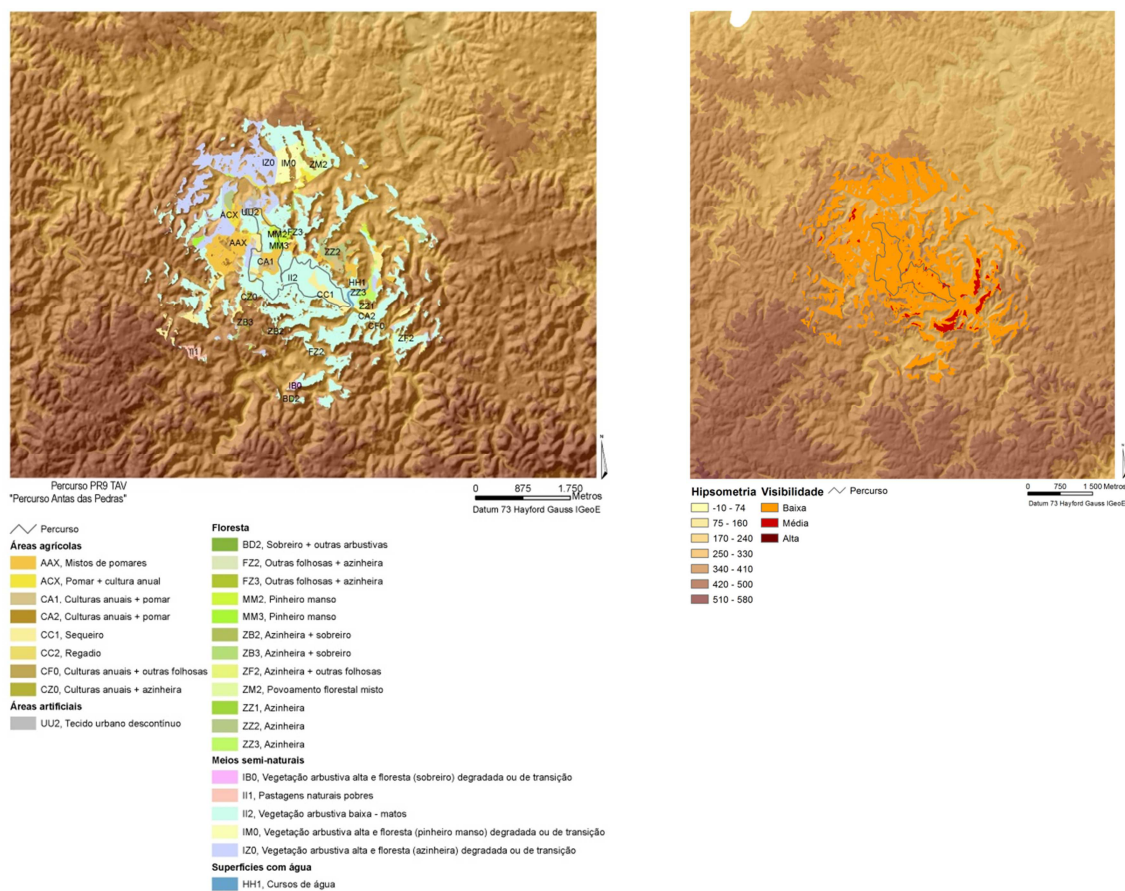
Percorso PR7 TAV – Percorso Vale das Hortas



Percorso PR8 TAV – Percorso da Masmorra

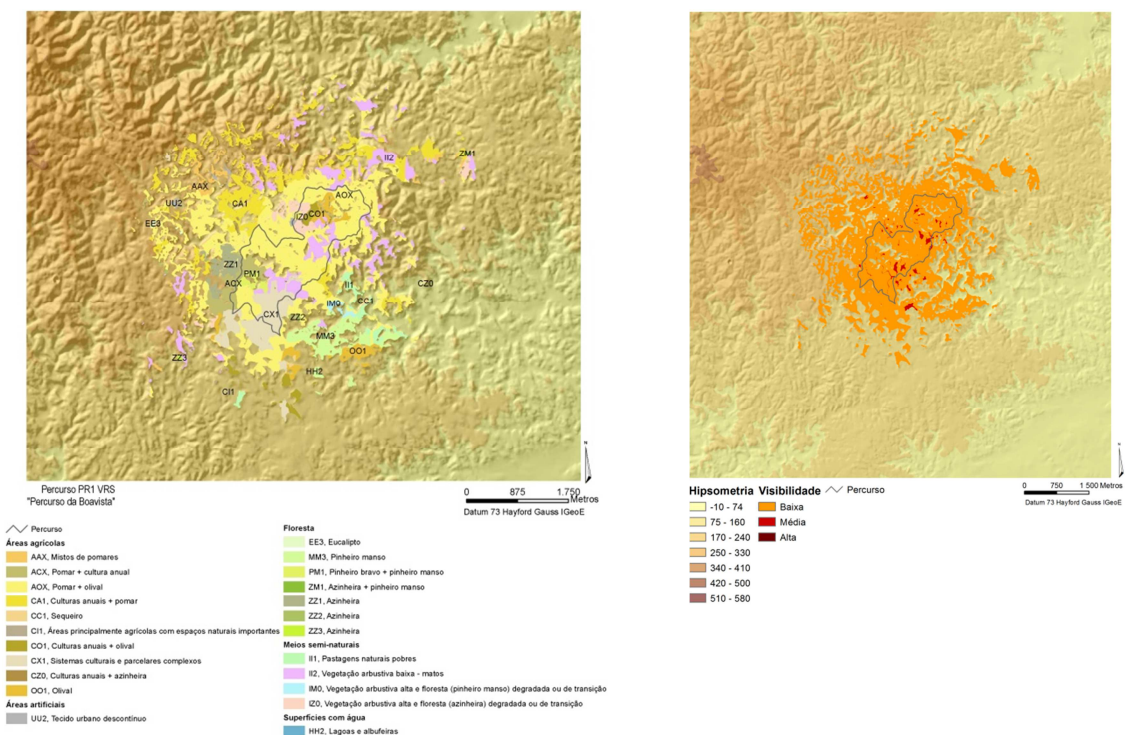


Percurso PR9 TAV – Percurso Antas das Pedras Altas

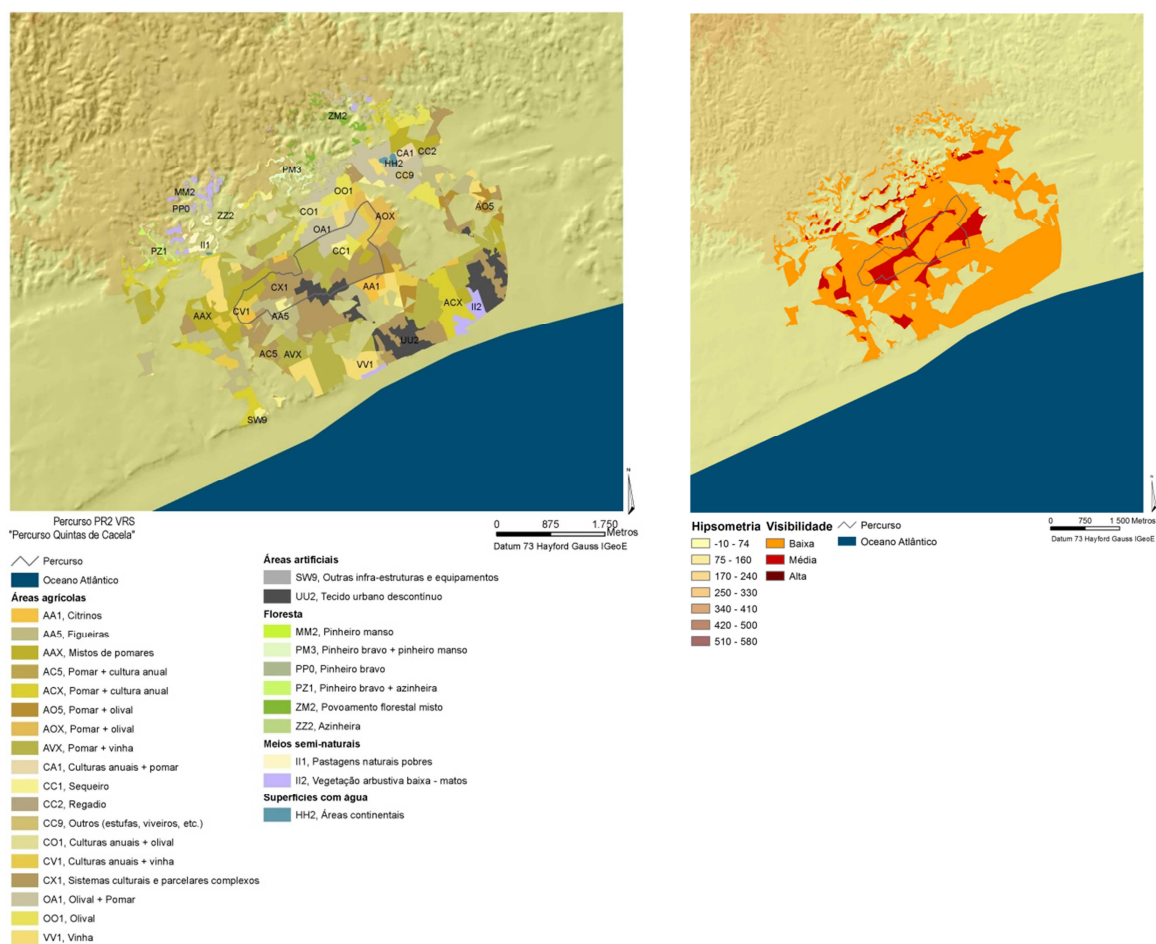


1.1.4 Concelho de Vila Real de Stº António

Percurso PR1 VRS – Percurso da Boavista



Percorso PR2 VRS – Percorso Quintas de Cacela



ANEXO 4

Percurso PR3 – *Uma Janela sobre o Guadiana*

Bacias Visuais dos setores

Anexo 4

Percorso PR3CTM – Uma Janela sobre o Guadiana - Bacias visuais dos setores

1.1 PR3 CTM – Uma Janela sobre o Guadiana

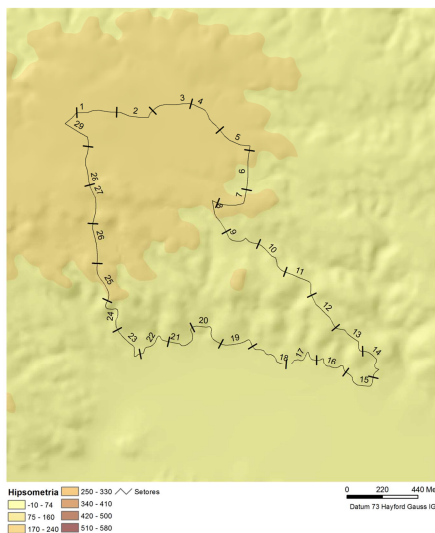


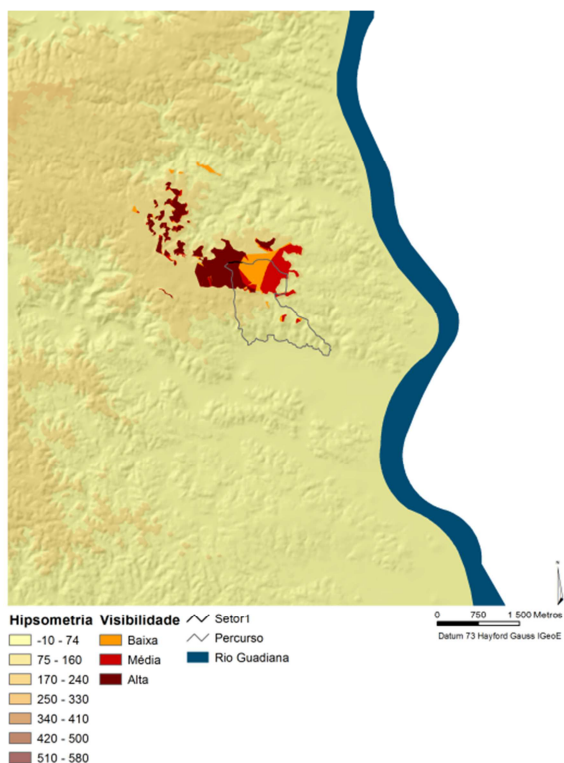
Figura 1 – Divisão do percurso em setores

Bacia Visual

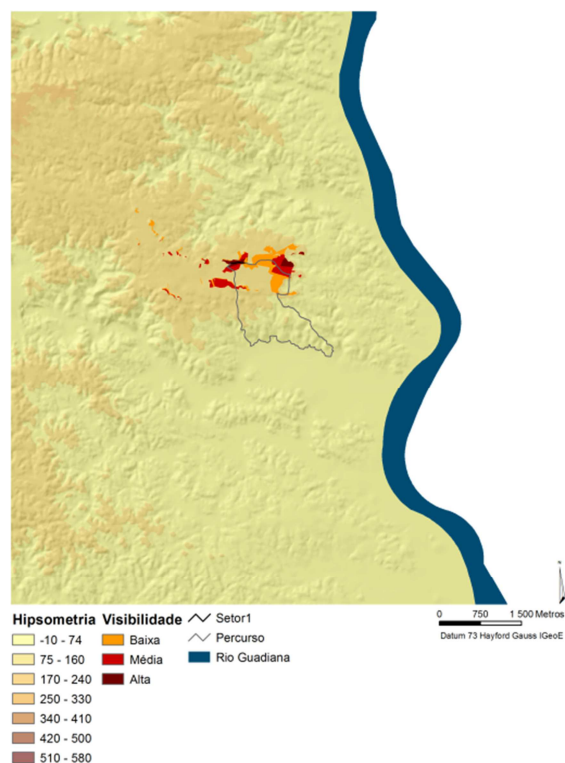
1.1.1 Bacia Visual por setores

Setor 1

Área da Bacia Visual considerando apenas o relevo

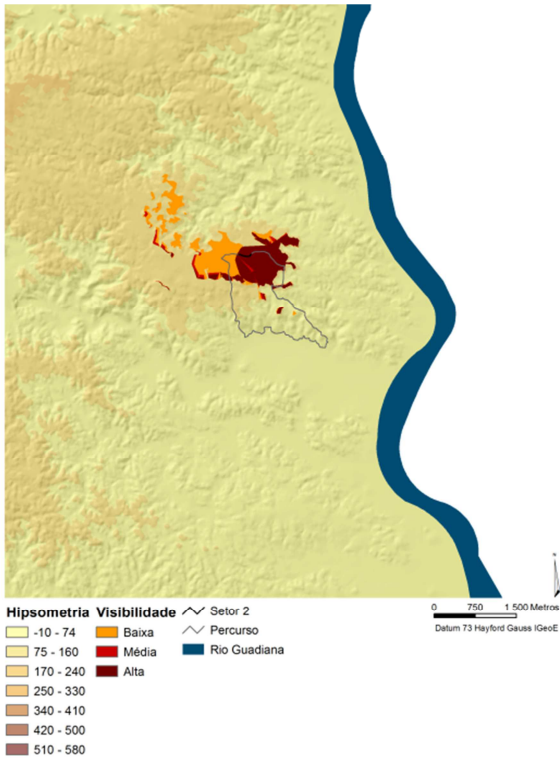


Área da Bacia Visual considerando o relevo e a ocupação do solo



Setor 2

Área da Bacia Visual considerando apenas o relevo

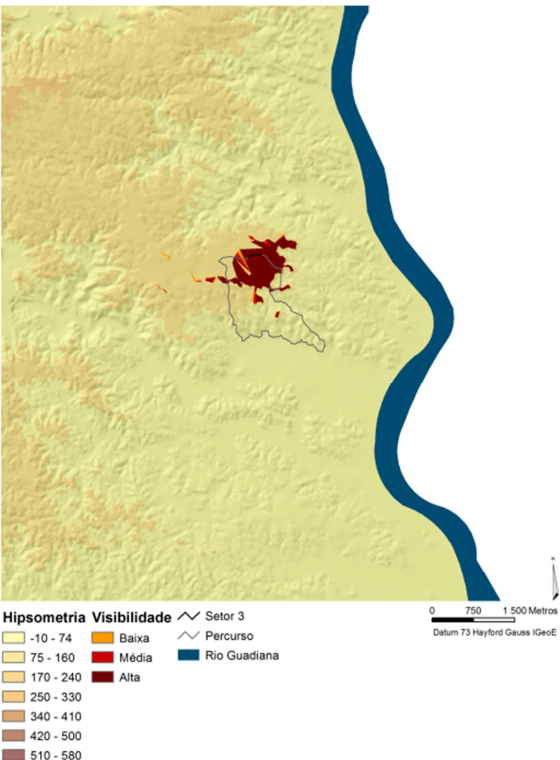


Área da Bacia Visual considerando o relevo e a ocupação do solo

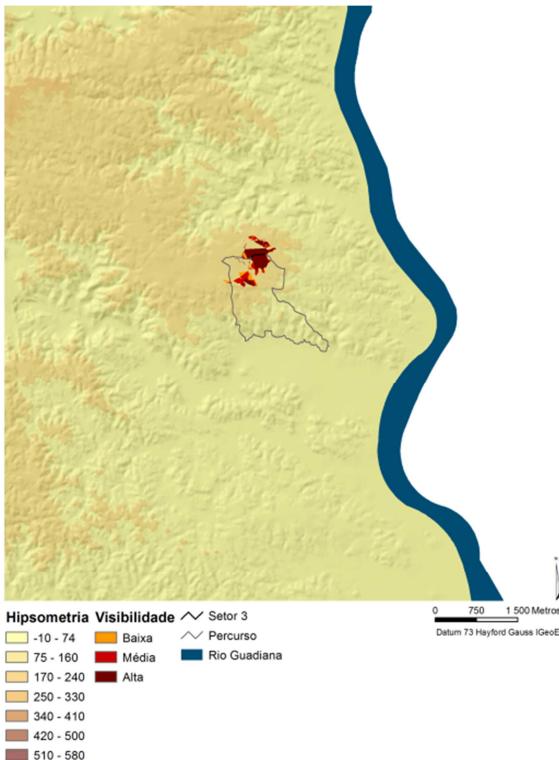


Setor 3

Área da Bacia Visual considerando apenas o relevo

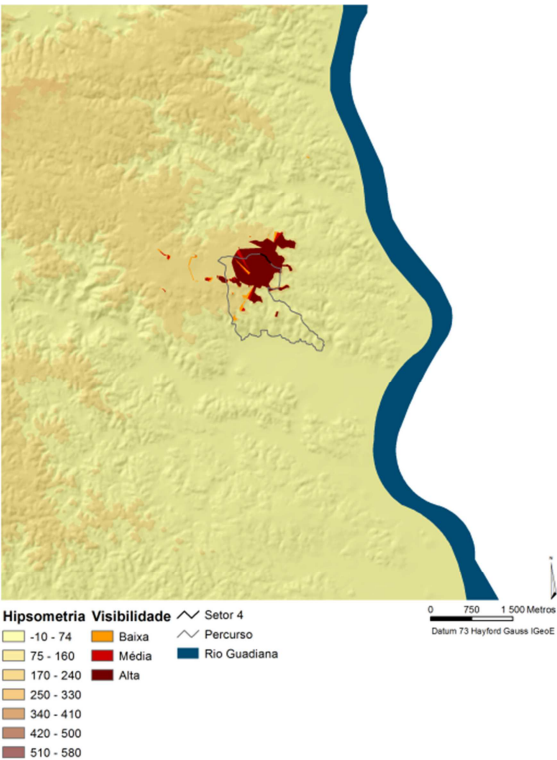


Área da Bacia Visual considerando o relevo e a ocupação do solo

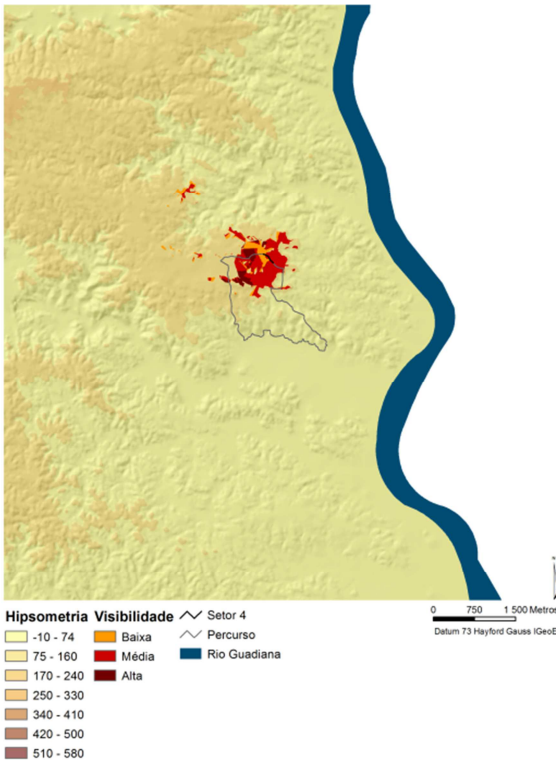


Setor 4

Área da Bacia Visual considerando apenas o relevo

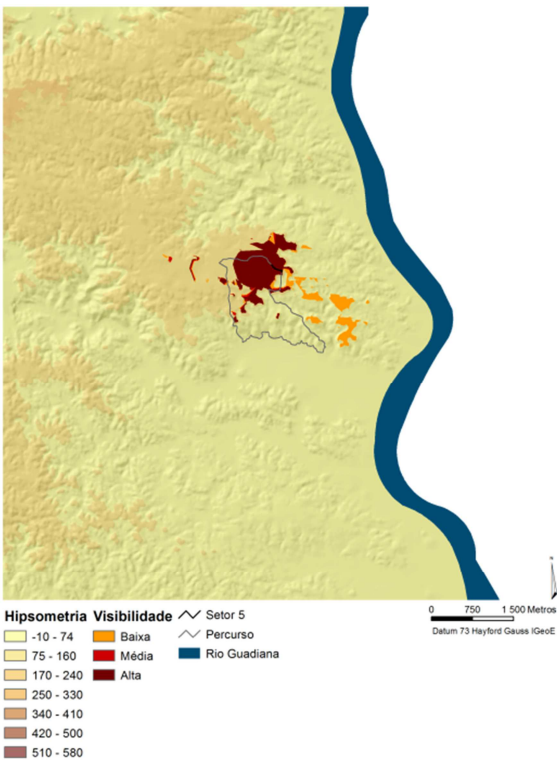


Área da Bacia Visual considerando o relevo e a ocupação do solo

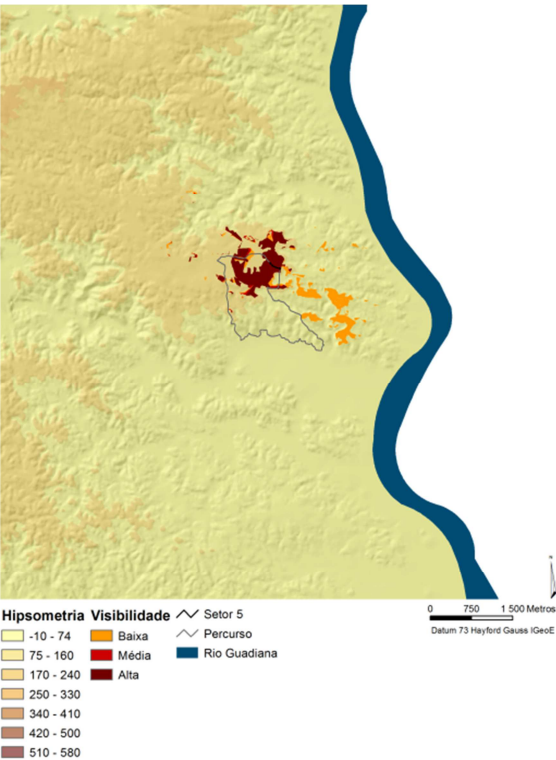


Setor 5

Área da Bacia Visual considerando apenas o relevo

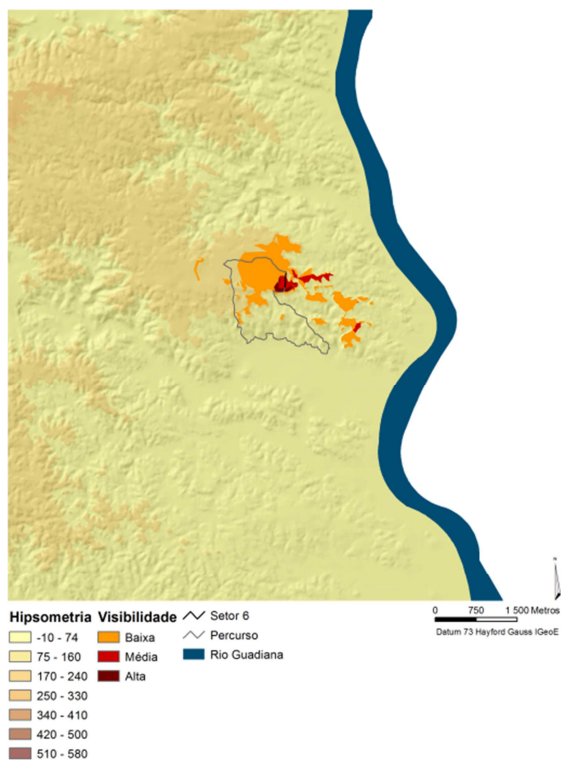


Área da Bacia Visual considerando o relevo e a ocupação do solo

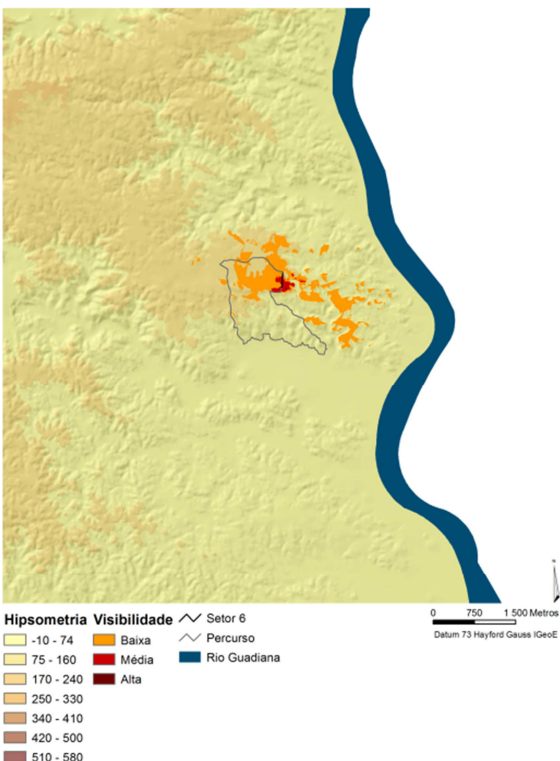


Setor 6

Área da Bacia Visual considerando apenas o relevo

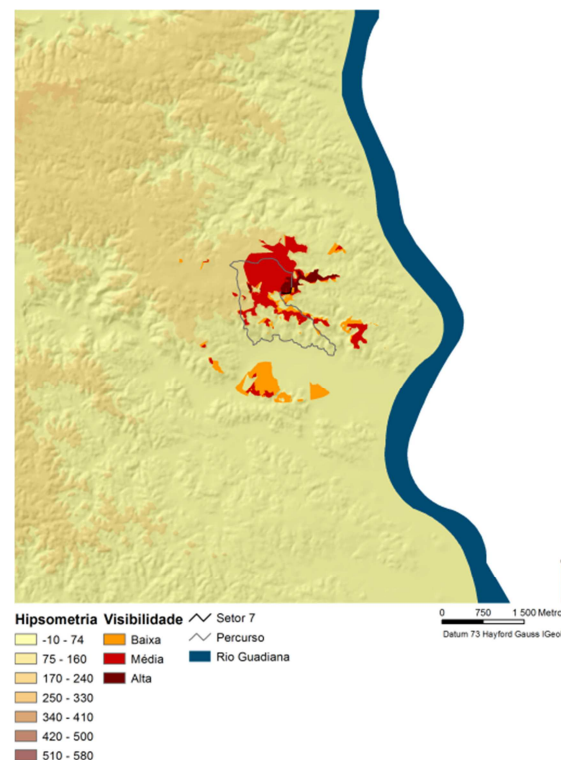


Área da Bacia Visual considerando o relevo e a ocupação do solo

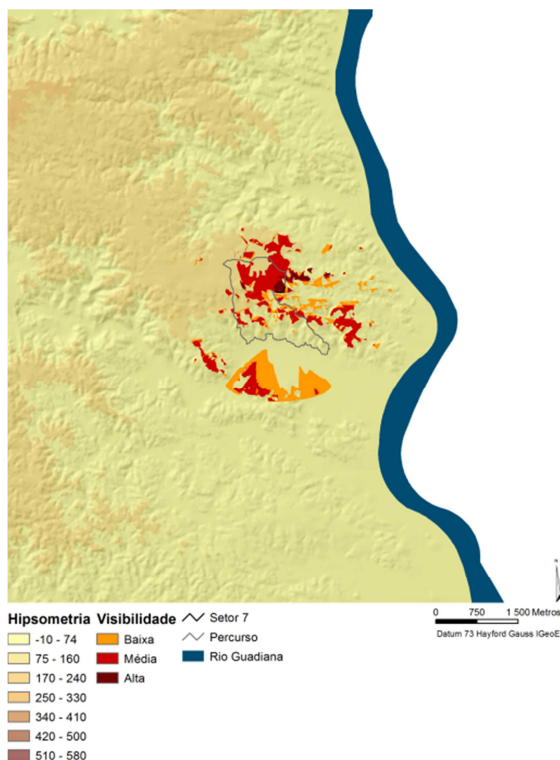


Setor 7

Área da Bacia Visual considerando apenas o relevo

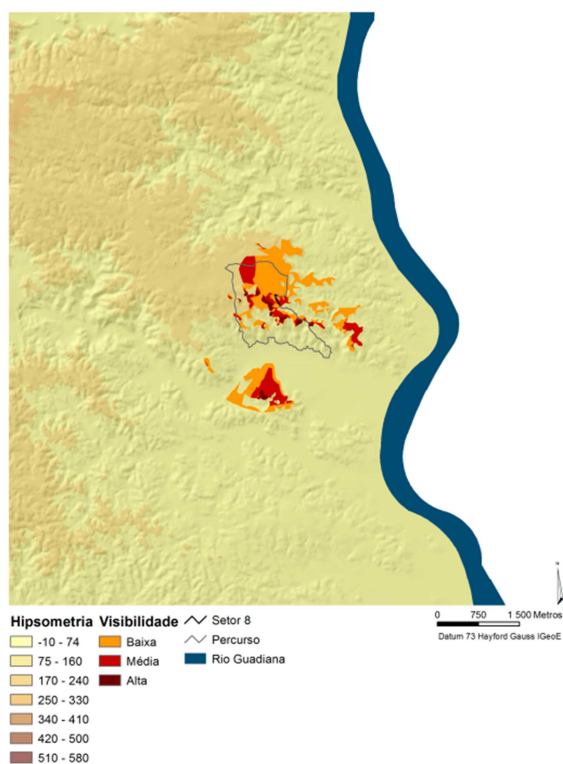


Área da Bacia Visual considerando o relevo e a ocupação do solo

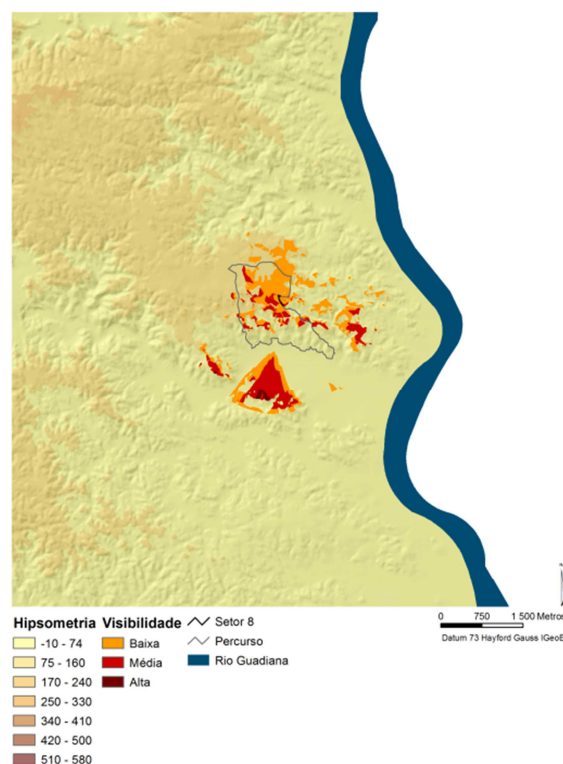


Setor 8

Área da Bacia Visual considerando apenas o relevo

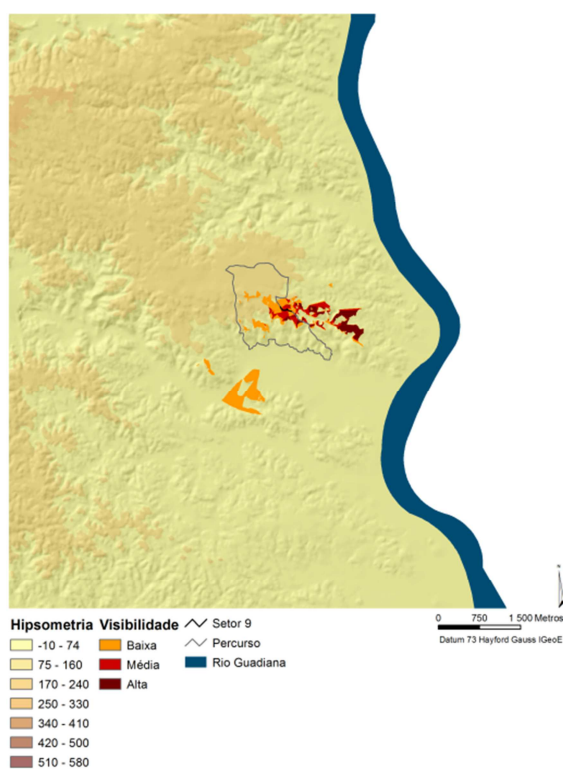


Área da Bacia Visual considerando o relevo e a ocupação do solo

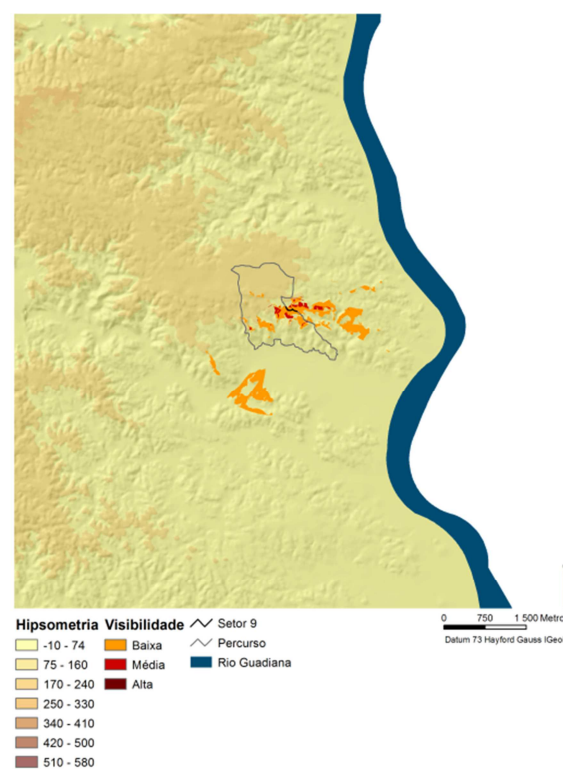


Setor 9

Área da Bacia Visual considerando apenas o relevo

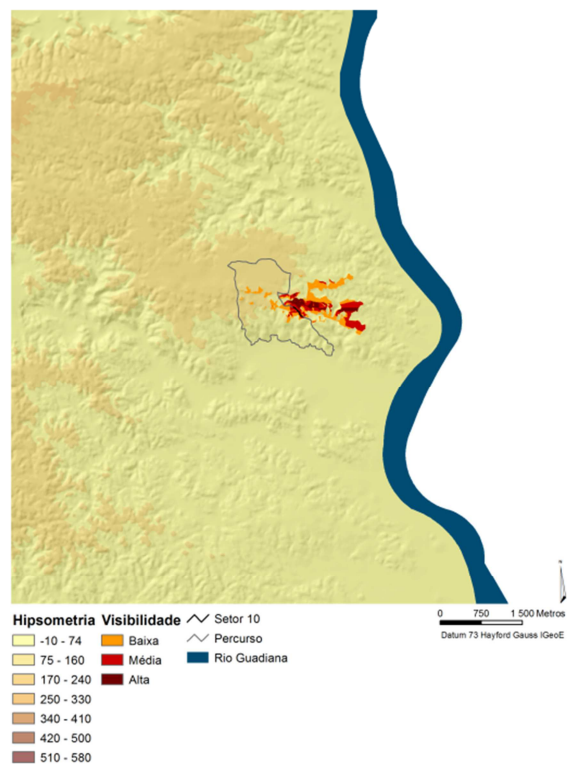


Área da Bacia Visual considerando o relevo e a ocupação do solo

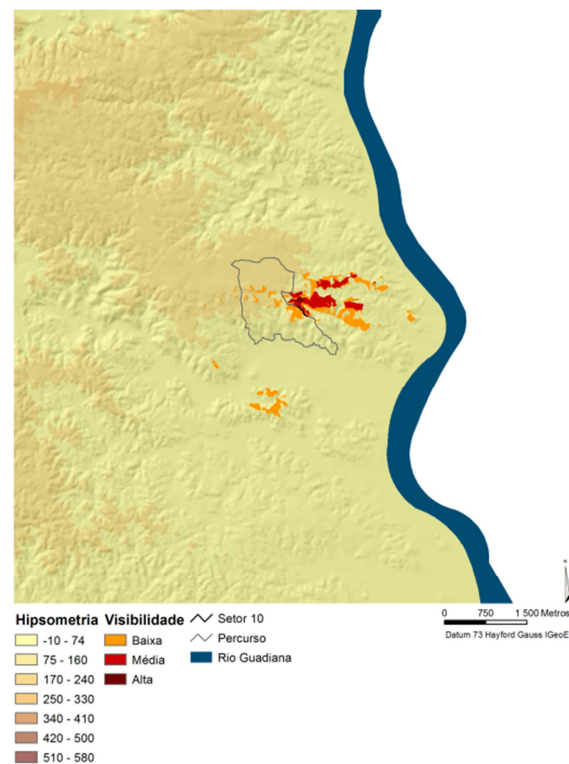


Setor 10

Área da Bacia Visual considerando apenas o relevo

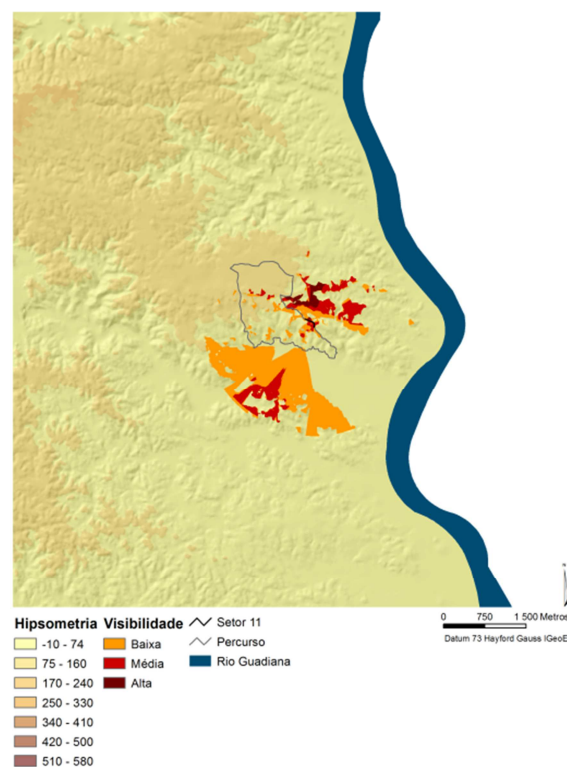


Área da Bacia Visual considerando o relevo e a ocupação do solo

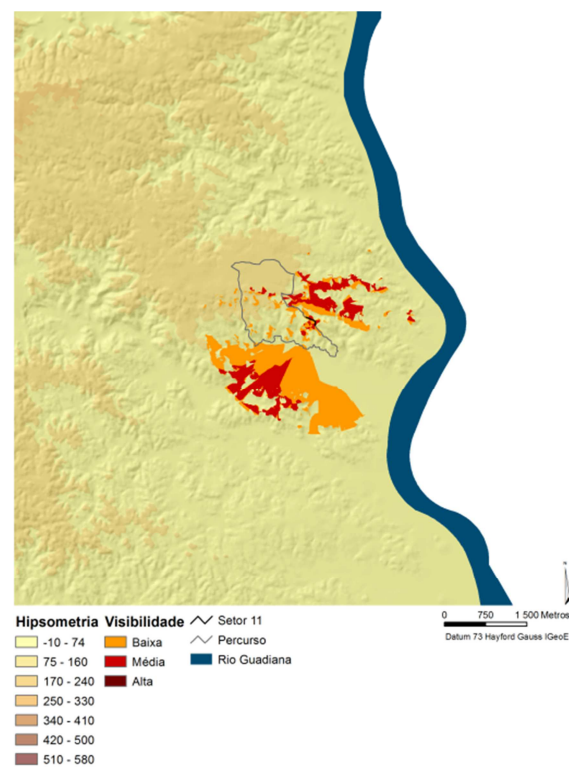


Setor 11

Área da Bacia Visual considerando apenas o relevo

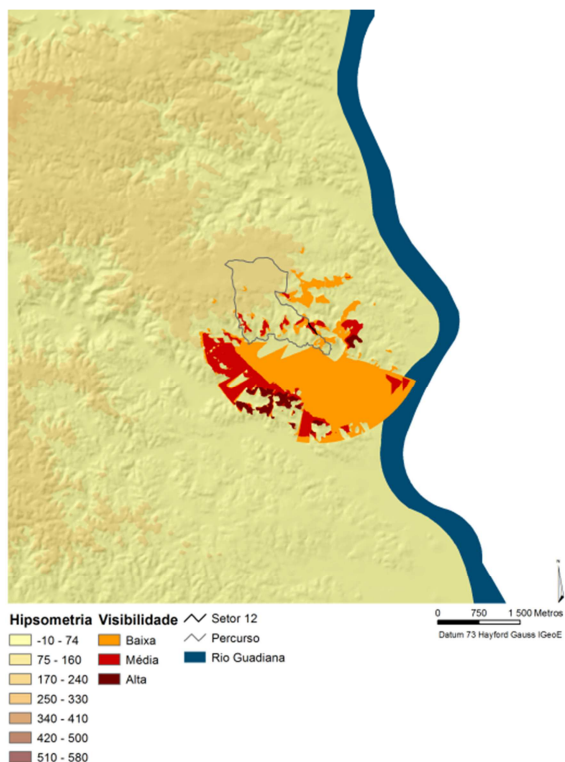


Área da Bacia Visual considerando o relevo e a ocupação do solo

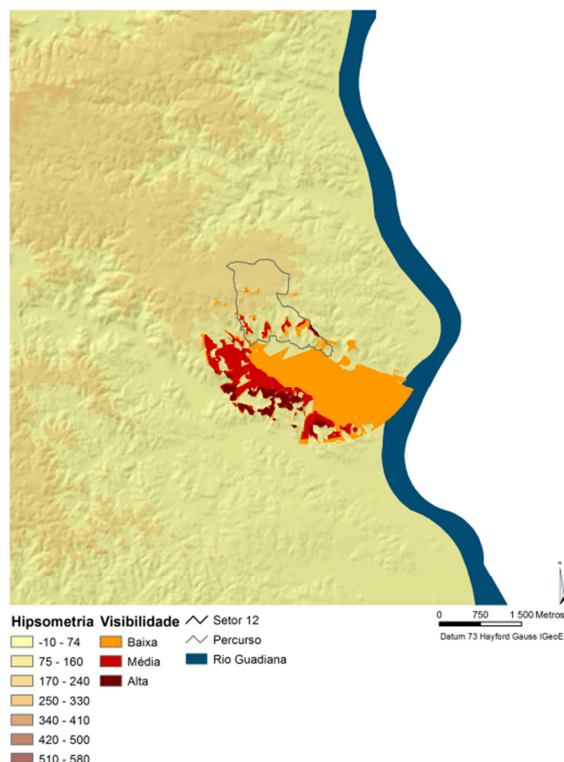


Setor 12

Área da Bacia Visual considerando apenas o relevo

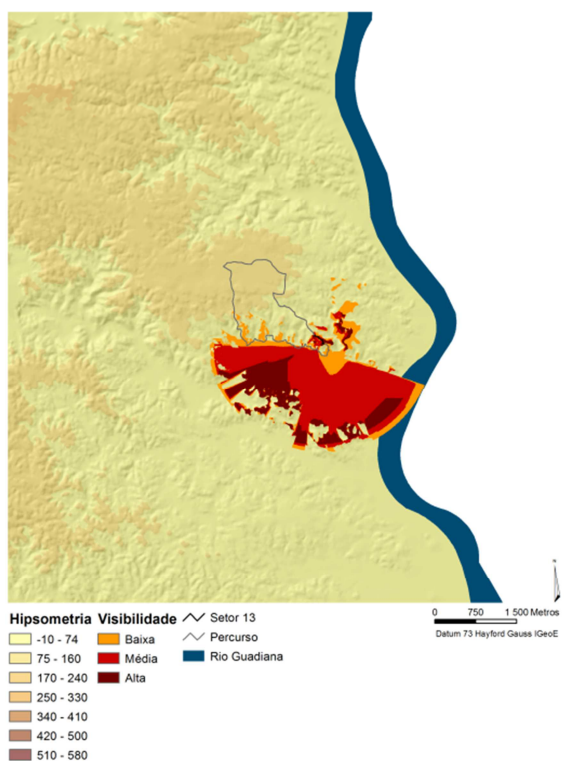


Área da Bacia Visual considerando o relevo e a ocupação do solo

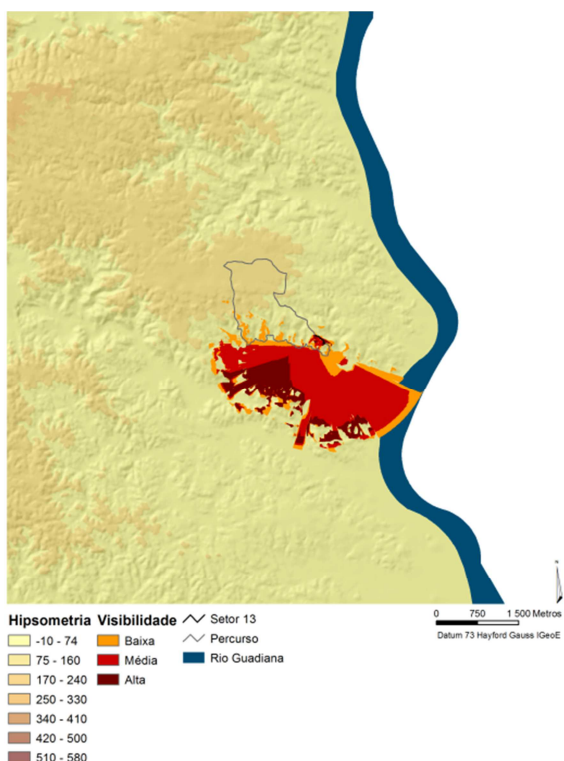


Setor 13

Área da Bacia Visual considerando apenas o relevo

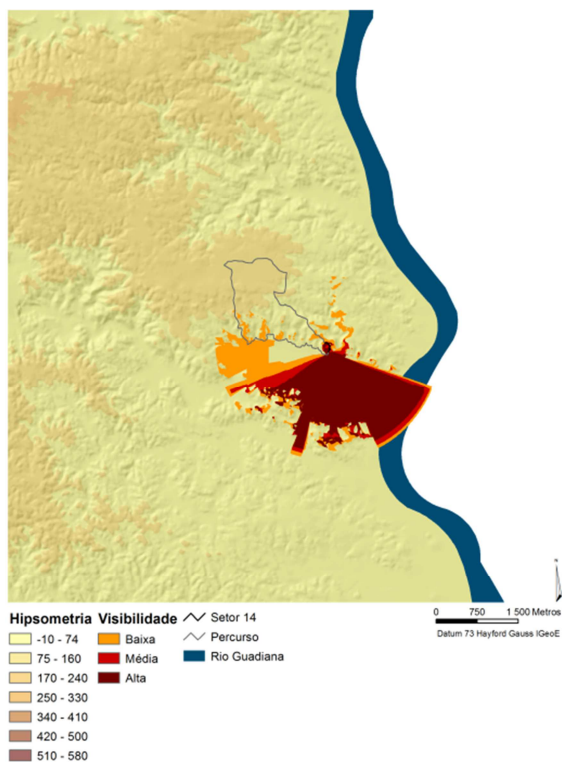


Área da Bacia Visual considerando o relevo e a ocupação do solo

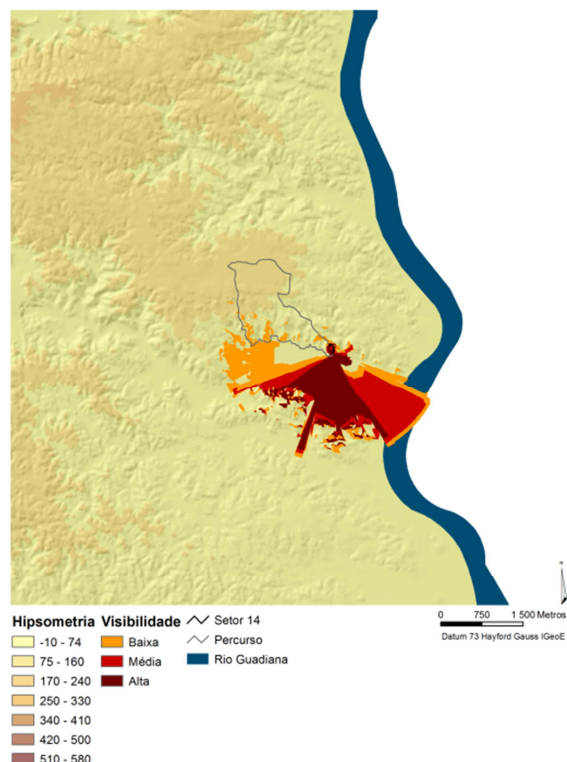


Setor 14

Área da Bacia Visual considerando apenas o relevo

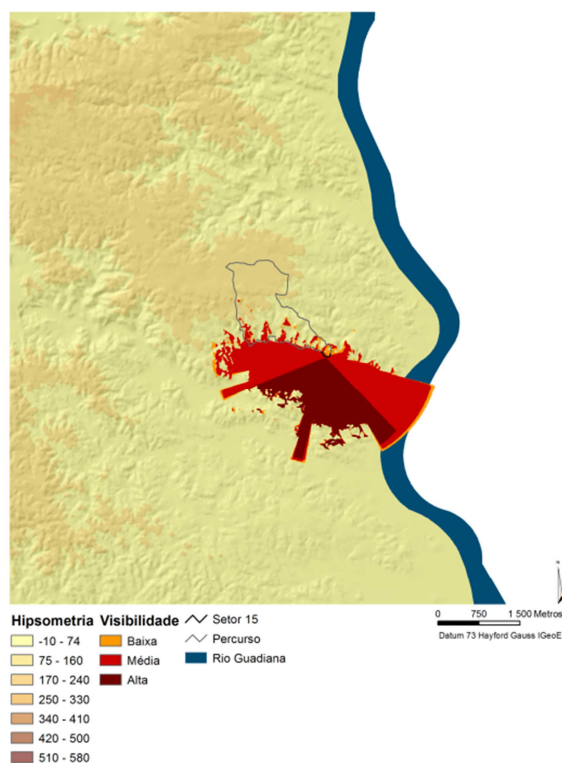


Área da Bacia Visual considerando o relevo e a ocupação do solo

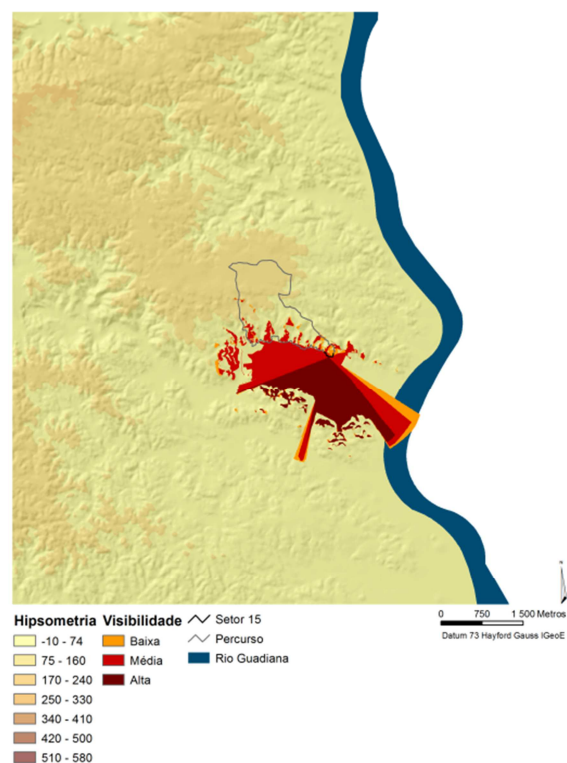


Setor 15

Área da Bacia Visual considerando apenas o relevo

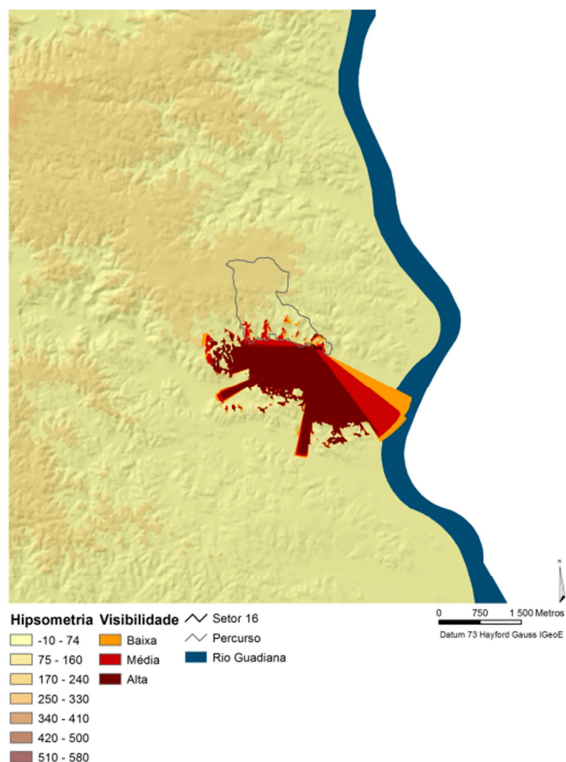


Área da Bacia Visual considerando o relevo e a ocupação do solo

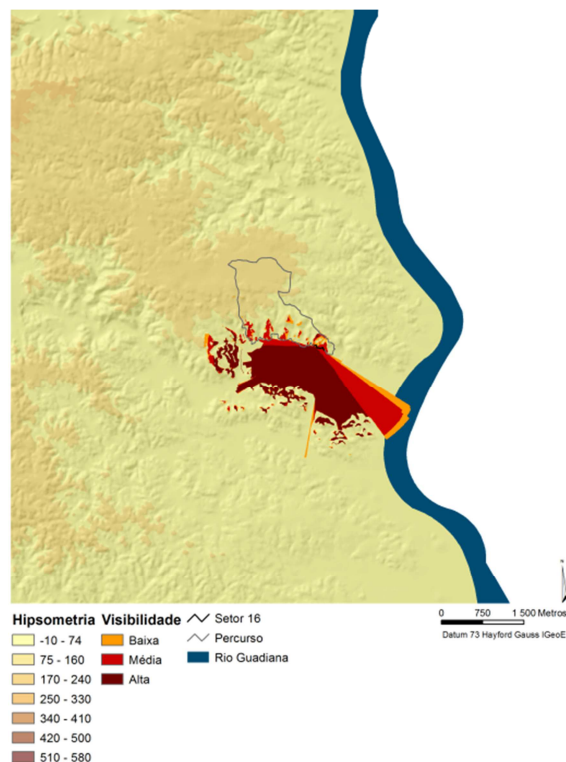


Setor 16

Área da Bacia Visual considerando apenas o relevo

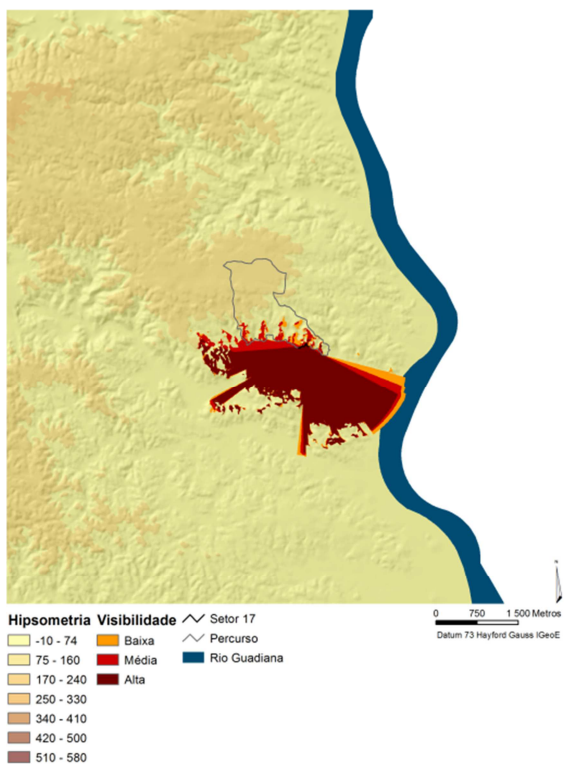


Área da Bacia Visual considerando o relevo e a ocupação do solo

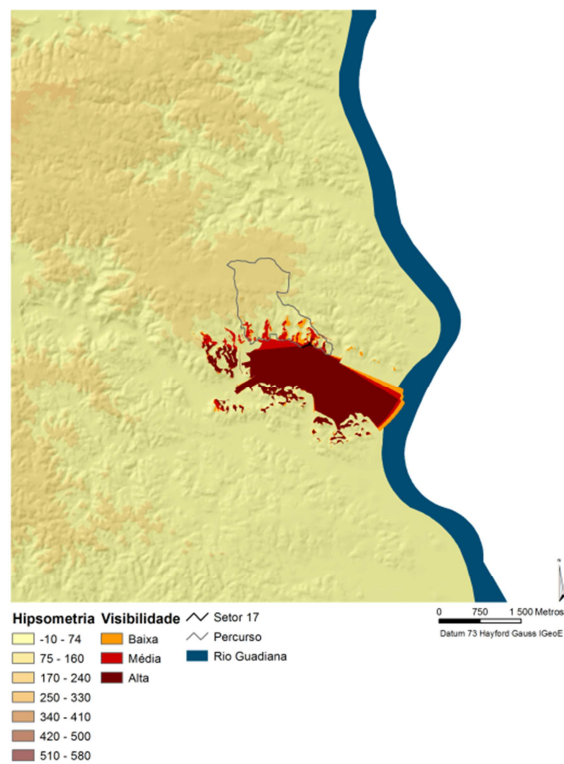


Setor 17

Área da Bacia Visual considerando apenas o relevo

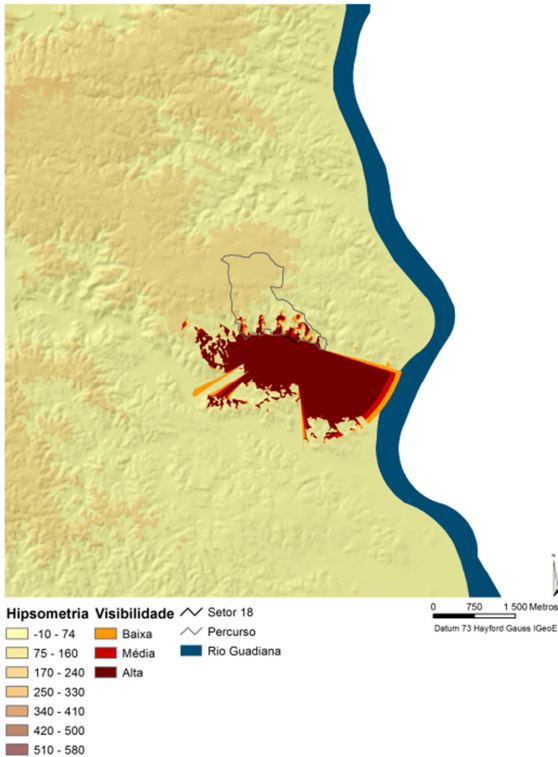


Área da Bacia Visual considerando o relevo e a ocupação do solo

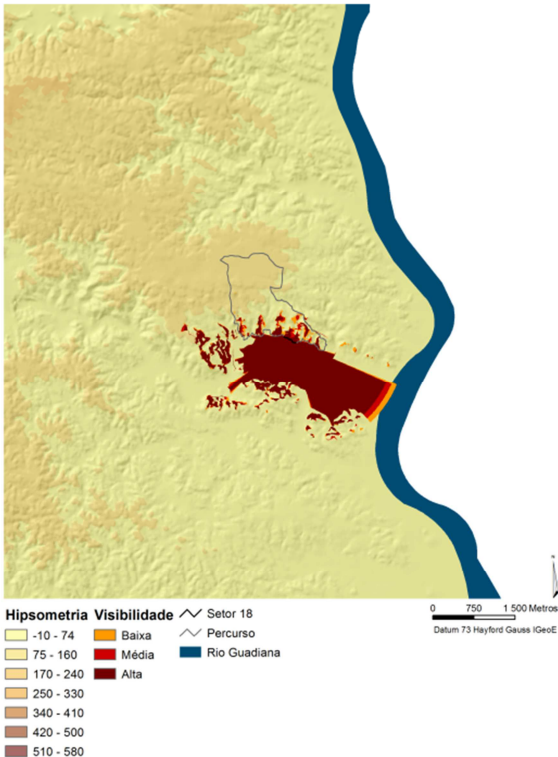


Setor 18

Área da Bacia Visual considerando apenas o relevo

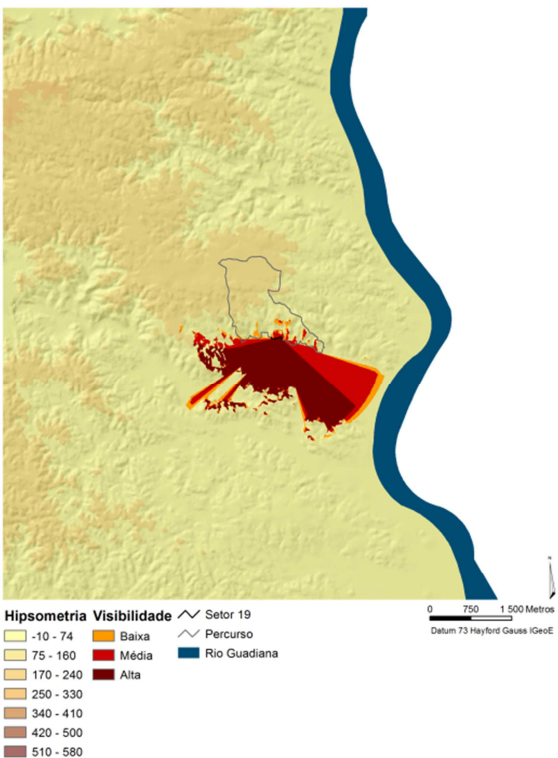


Área da Bacia Visual considerando o relevo e a ocupação do solo

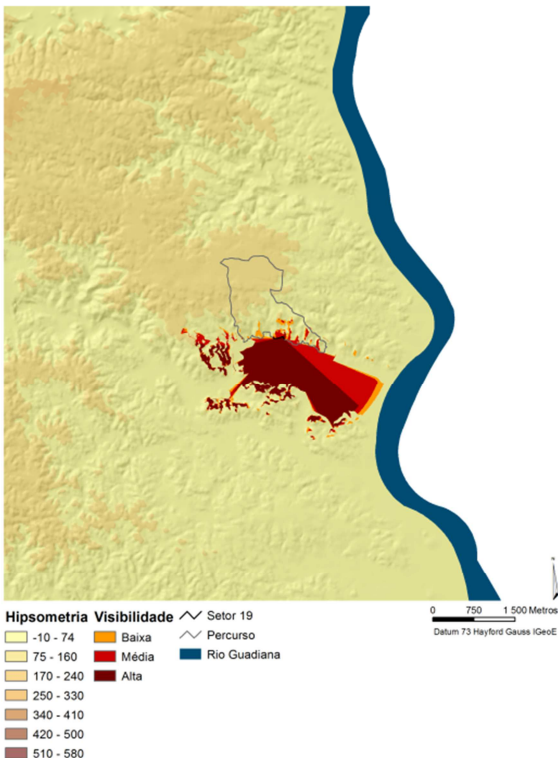


Setor 19

Área da Bacia Visual considerando apenas o relevo

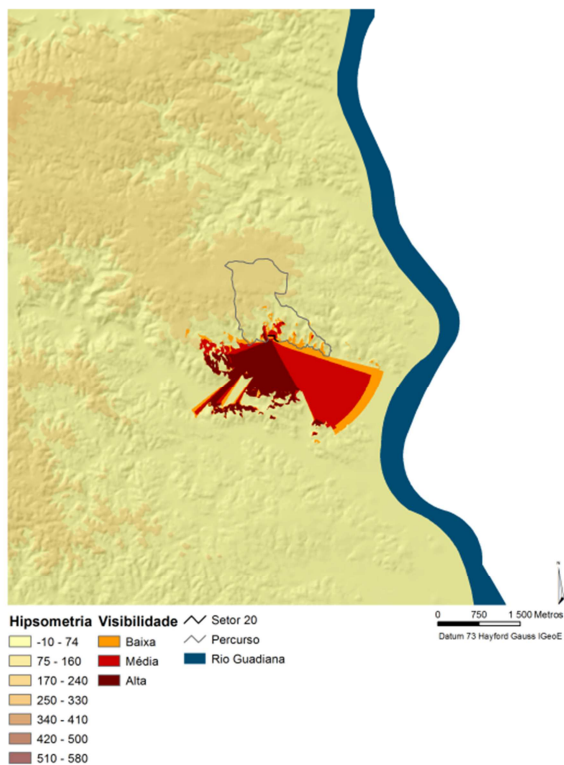


Área da Bacia Visual considerando o relevo e a ocupação do solo

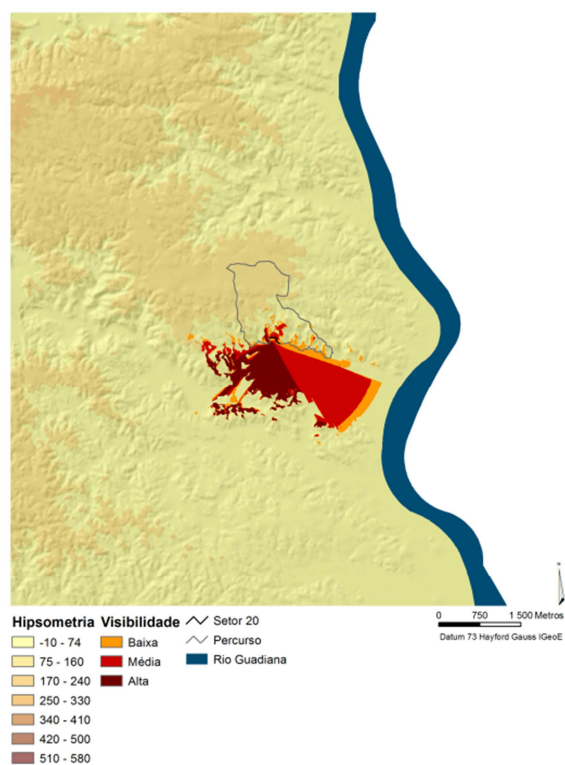


Setor 20

Área da Bacia Visual considerando apenas o relevo

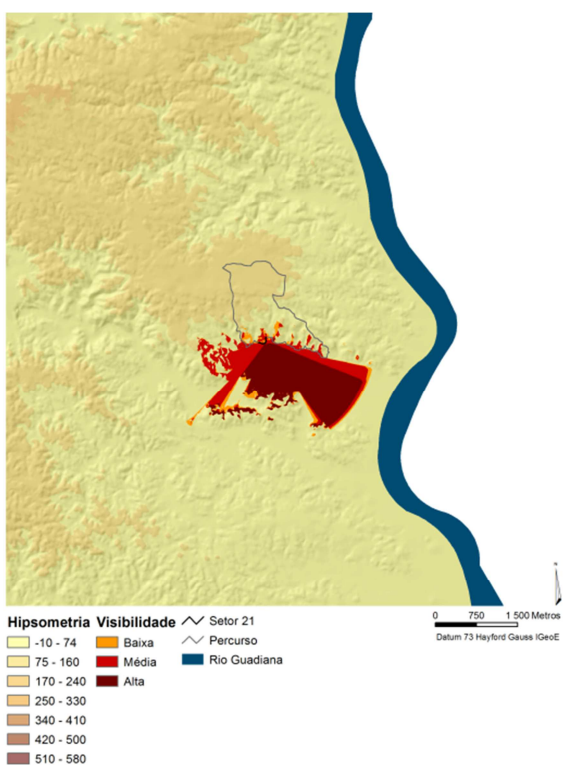


Área da Bacia Visual considerando o relevo e a ocupação do solo

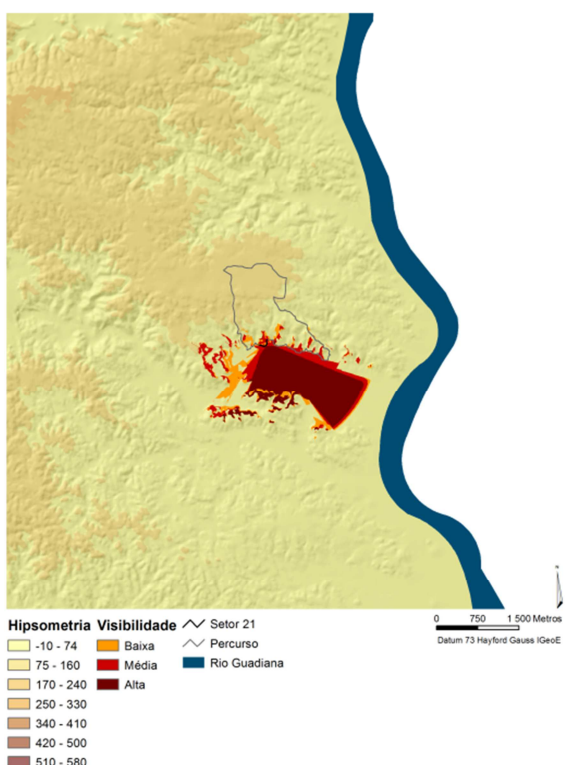


Setor 21

Área da Bacia Visual considerando apenas o relevo

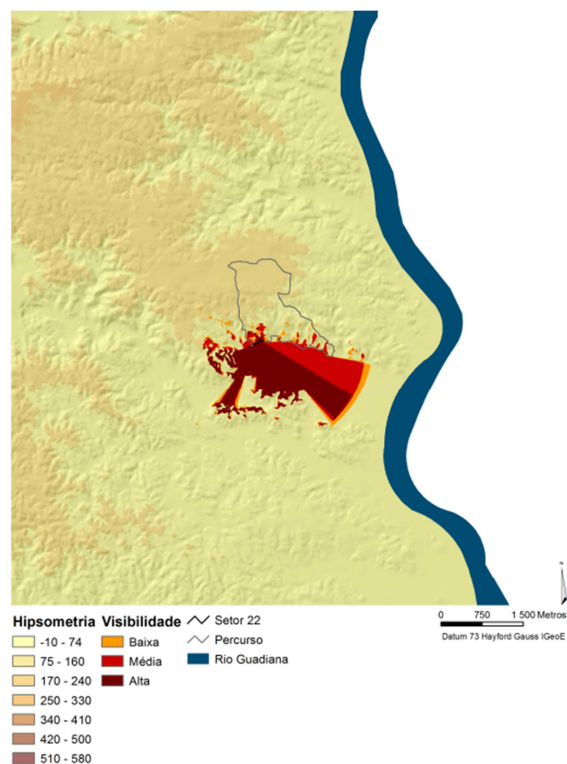


Área da Bacia Visual considerando o relevo e a ocupação do solo

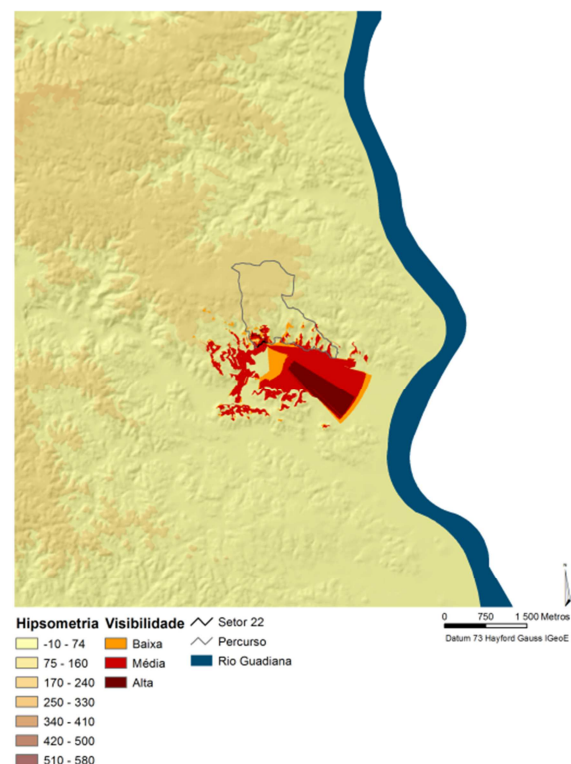


Setor 22

Área da Bacia Visual considerando apenas o relevo

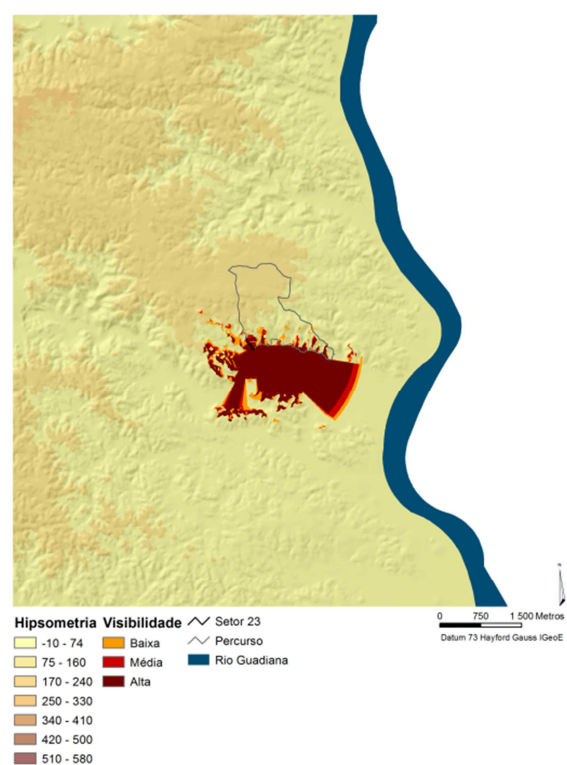


Área da Bacia Visual considerando o relevo e a ocupação do solo

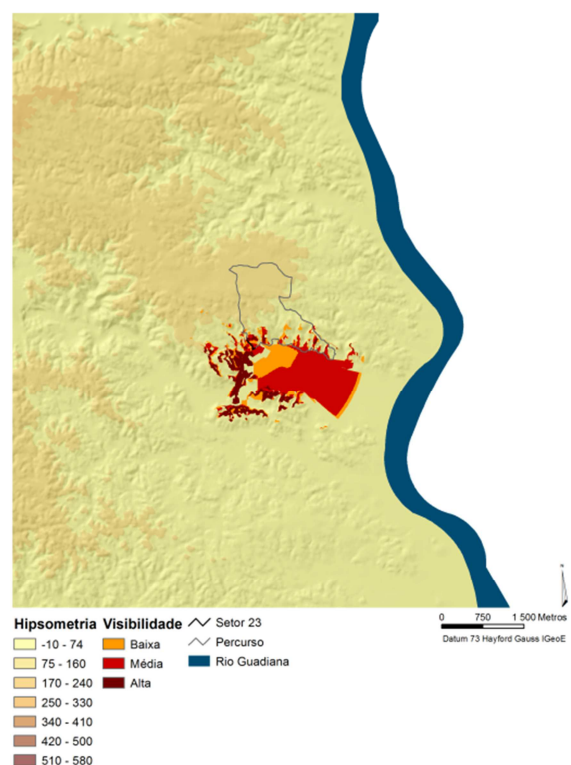


Setor 23

Área da Bacia Visual considerando apenas o relevo

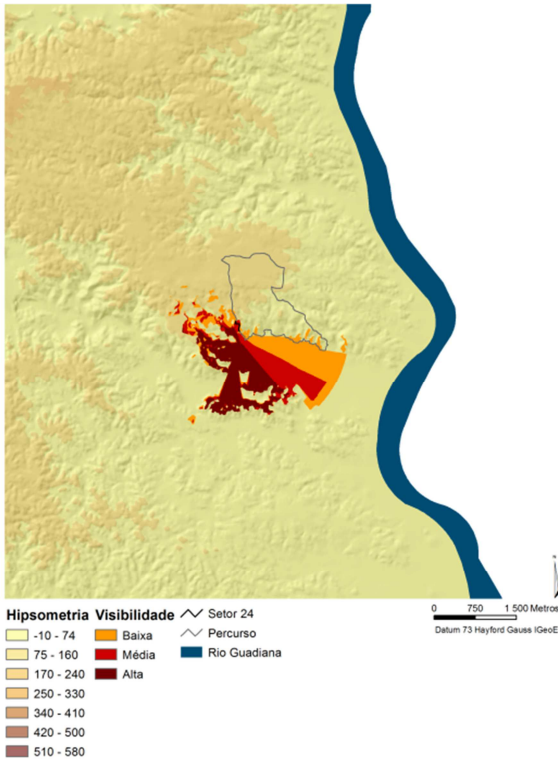


Área da Bacia Visual considerando o relevo e a ocupação do solo

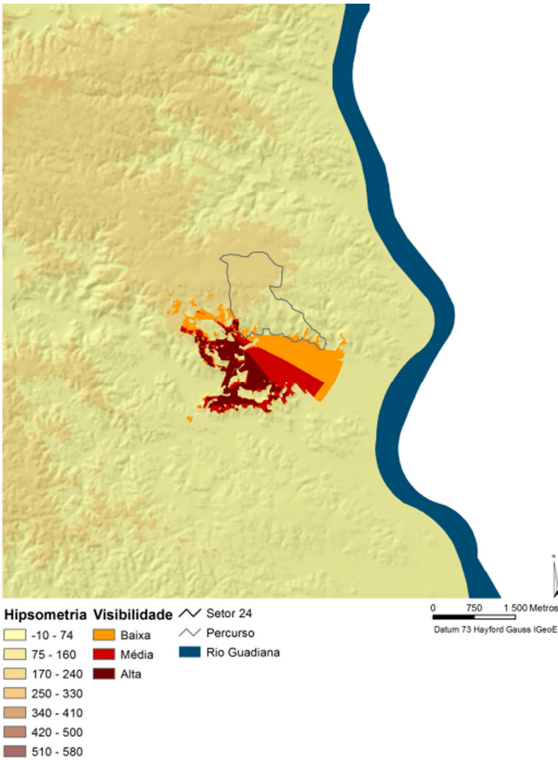


Setor 24

Área da Bacia Visual considerando apenas o relevo

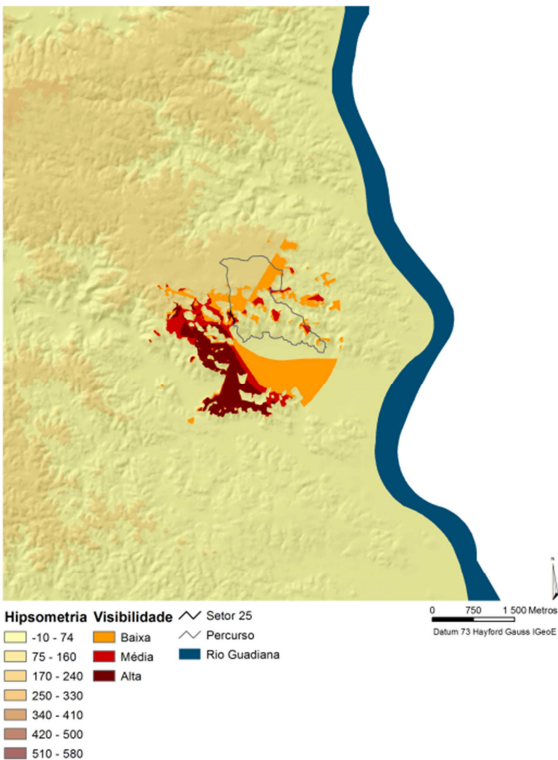


Área da Bacia Visual considerando o relevo e a ocupação do solo

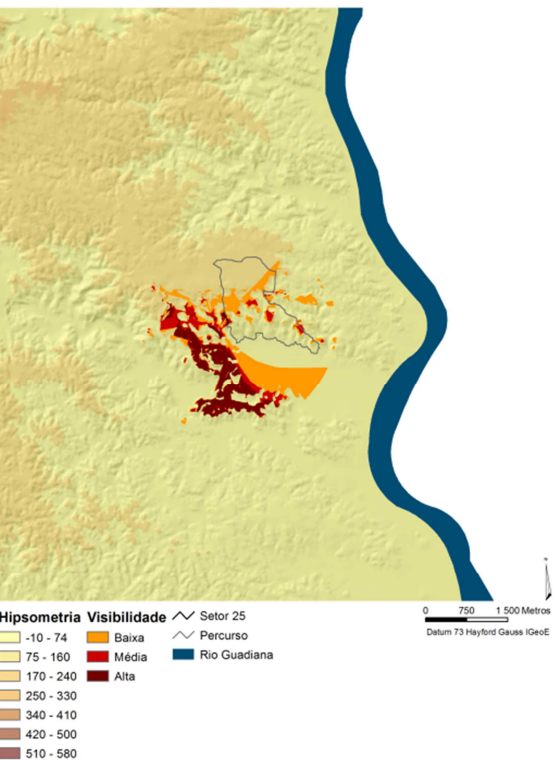


Setor 25

Área da Bacia Visual considerando apenas o relevo

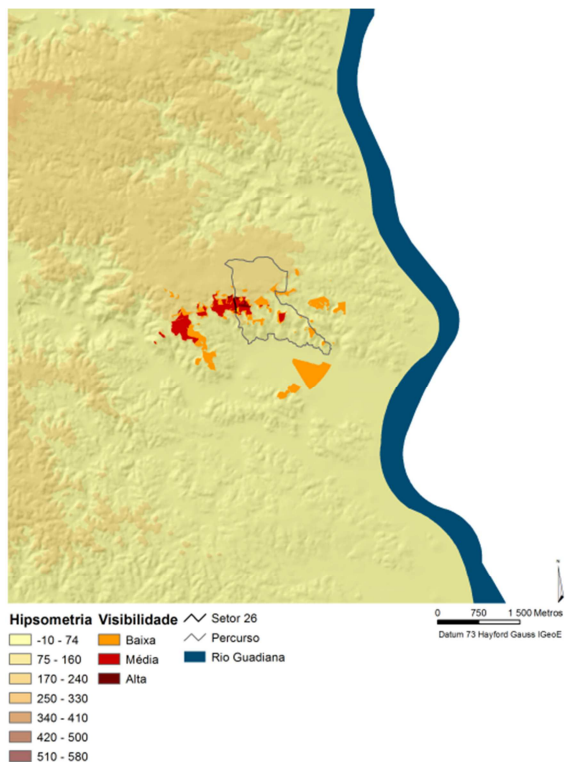


Área da Bacia Visual considerando o relevo e a ocupação do solo

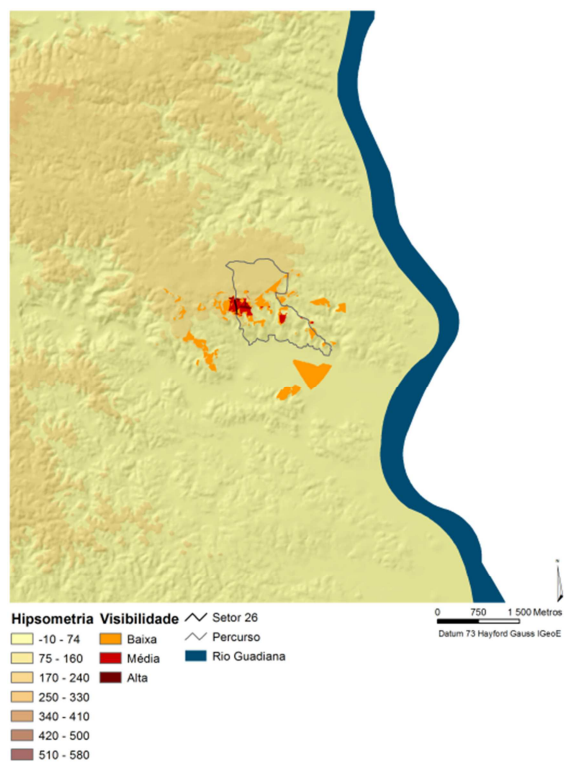


Setor 26

Área da Bacia Visual considerando apenas o relevo

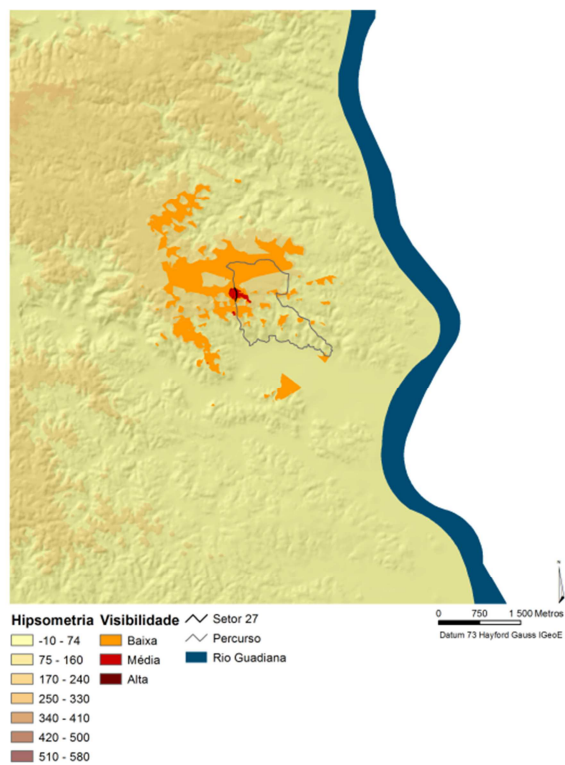


Área da Bacia Visual considerando o relevo e a ocupação do solo

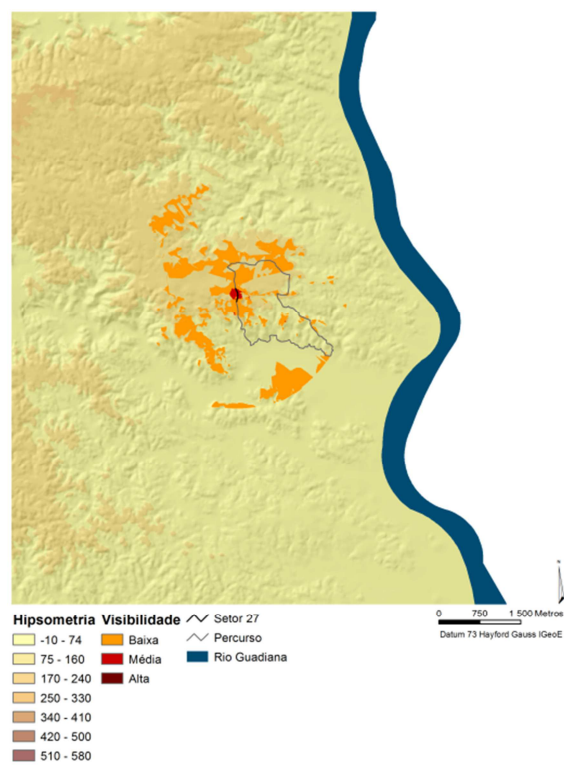


Setor 27

Área da Bacia Visual considerando apenas o relevo

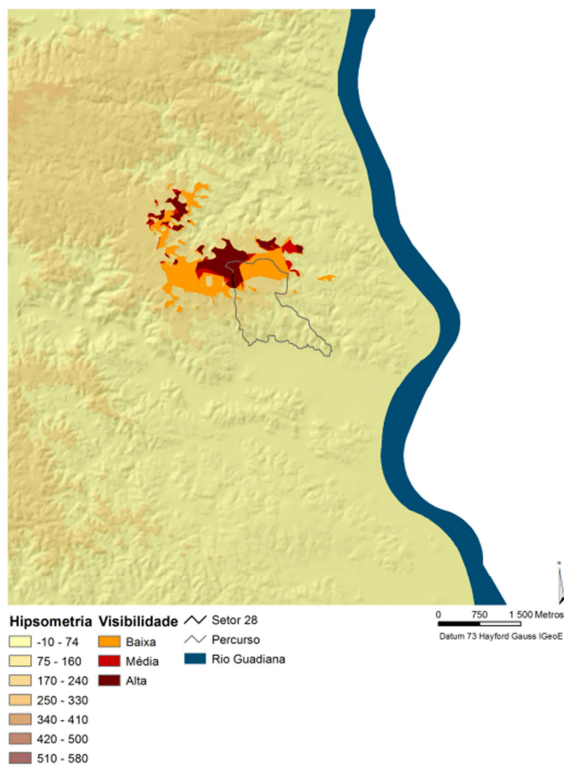


Área da Bacia Visual considerando o relevo e a ocupação do solo

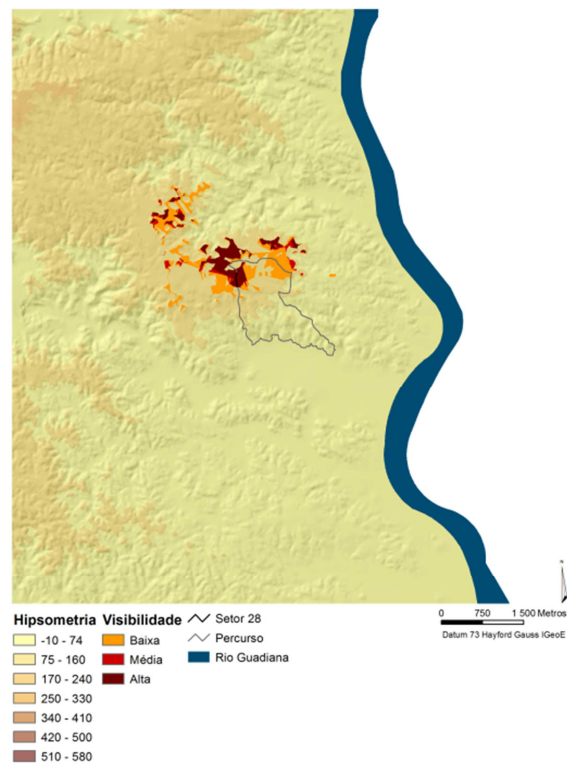


Setor 28

Área da Bacia Visual considerando apenas o relevo

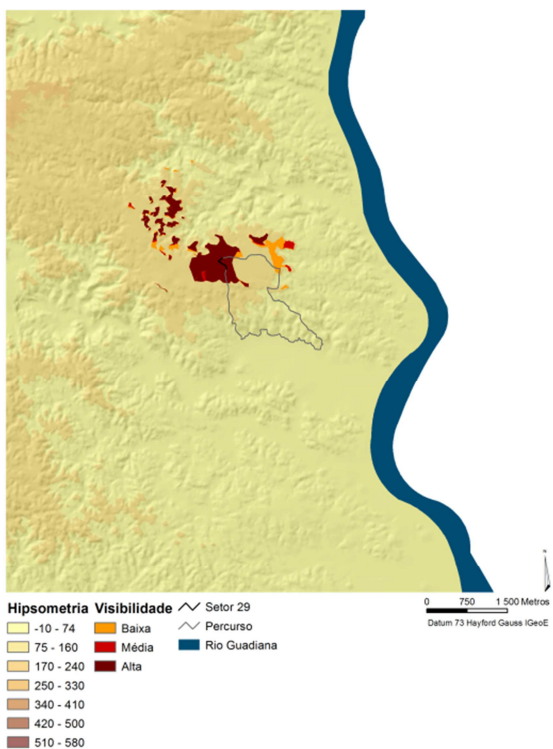


Área da Bacia Visual considerando o relevo e a ocupação do solo

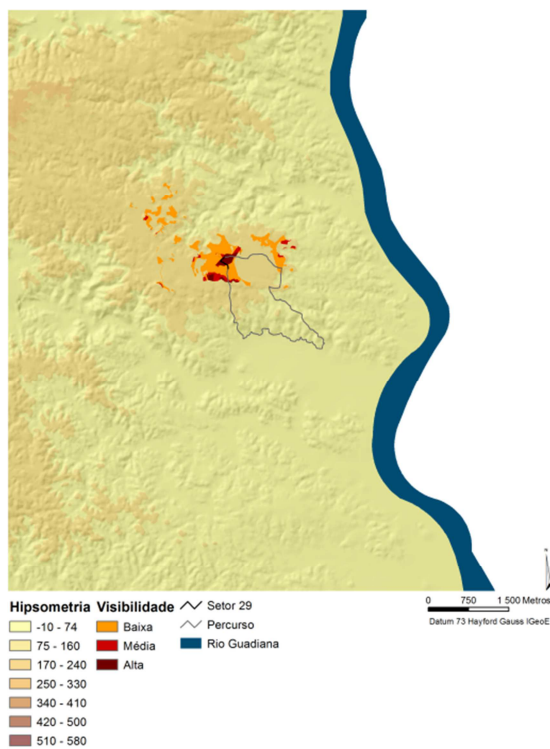


Setor 29

Área da Bacia Visual considerando apenas o relevo



Área da Bacia Visual considerando o relevo e a ocupação do solo



ANEXO 5

Percurso PR3 – *Uma Janela sobre o Guadiana*

Ocupação do Solo – Grupos, subgrupos e classes de ocupação
dos subgrupos

Anexo 5

PR3 CTM – Uma Janela sobre o Guadiana

Ocupação do Solo (COS) – grupos, subgrupos e classes de ocupação dos subgrupos

	Grupos	Subgrupos	Classes
1	Áreas Artificiais	Espaço Urbano	Tecido urbano contínuo Tecido urbano descontínuo Outros espaços fora do tecido urbano consolidado
		Infraestruturas e Equipamentos	Zonas industriais e comerciais Vias de comunicação Zonas portuárias Aeroportos Equipamentos para desporto e lazer Outras infraestruturas e equipamentos
		Improdutivos	Pedreiras, saibreiras, minas a céu aberto Lixeiras, descargas industriais e depósitos de sucata Estaleiros de construção civil Outras áreas degradadas
		Espaços verdes artificiais	Espaços verdes urbanos (floresta) Espaços verdes (não florestais) para atividades de desporto e lazer
2	Áreas Agrícolas	Terras aráveis-culturas anuais	Sequeiro Regadio Arrozais Outros (estufas, viveiros, etc.)
		Culturas permanentes	Vinha Vinha + Pomar Vinha + Olival Vinha + Cultura Anual
		Pomar	Citrinos Pomoideas Prumoideas (sem a amendoeira) Amendoeiras Figueiras Alfarrobeiras Outros pomares Mistos de pomares

	Grupos	Subgrupos	Classes
			Pomar + cultura anual
			Pomar + vinha
			Pomar + Olival
		Olival	Olival
			Olival + Cultura Anual
			Olival + Vinha
			Olival + Pomar
		Outras arbustivas	Medronheiro
			Outras arbustivas
		Prados permanentes	Prados e Lameiros
		Áreas agrícolas heterogéneas	Culturas anuais associadas a culturas permanentes
			Culturas anuais + Vinha
			Culturas anuais + Pomar
			Culturas anuais + Olival
			Sistemas culturais e parcelares complexos
			Áreas principalmente agrícolas com espaços naturais importantes
		Territórios agroflorestais	Culturas anuais + Espécie florestal
			Espécie florestal + Culturas anuais
3	Floresta	Folhosas	Sobreiro
			Azinheira
			Castanheiro Bravo
			Castanheiro Manso
			Carvalho
			Eucalipto
			Outras Folhosas
		Resinosas	Pinheiro Bravo
			Pinheiro Manso
			Outras Resinosas
		Floresta Mista Resinosas e Folhosas	Pinheiro Bravo + Sobreiro
			Pinheiro Bravo + Azinheira
			Pinheiro Bravo + Eucalipto
			Sobreiro + Pinheiro Bravo
			Sobreiro + Pinheiro Manso
			Azinheira + Pinheiro Bravo
			Azinheira + Pinheiro Manso
			Pinheiro Manso + Azinheira
4	Meios semi-naturais	Ocupação arbustiva e herbácea	Pastagens naturais pobres

	Grupos	Subgrupos	Classes
			Vegetação arbustiva baixa
			Vegetação esclerófito-carrascal
			Vegetação arbustiva alta e floresta degradada ou de transição
			Áreas descobertas sem ou com pouca vegetação
			Praias, dunas, areias e solos sem cobertura vegetal
			Rocha nua
			Zonas incendiadas recentemente
5	Meios aquáticos	Zonas húmidas continentais	Zonas pantanosas interiores e paúis
		Zonas húmidas marítimas	Sapais
			Salinas
			Zonas intertidais
6	Superfícies de água	Águas continentais	Cursos de água
			Lagoas e albufeiras
		Águas marítimas	Lagunas e cordões litorais
			Estuários
			Mar e oceano

ANEXO 6

Percurso PR3 – *Uma Janela sobre o Guadiana*

Carta de Ocupação do Solo das bacias visuais dos setores

Anexo 6

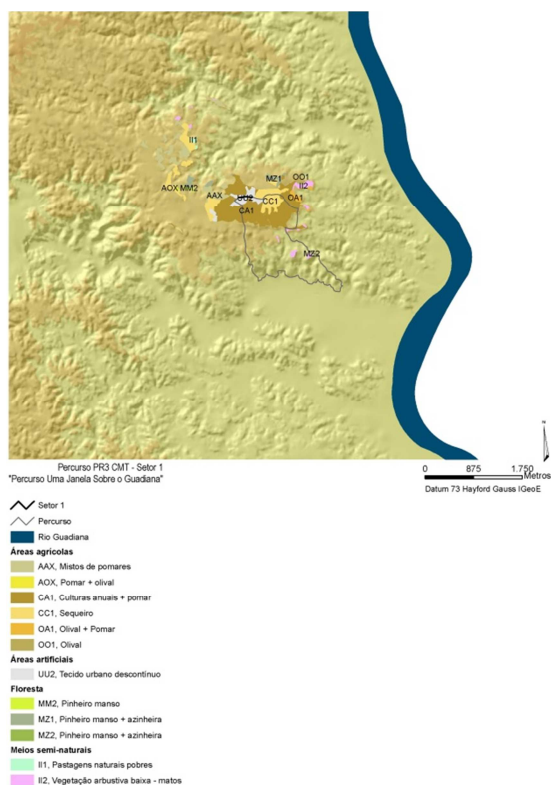
1.1 PR3 CTM – *Uma Janela sobre o Guadiana*

Carta de Ocupação do Solo (COS) da paisagem das bacias visuais dos setores

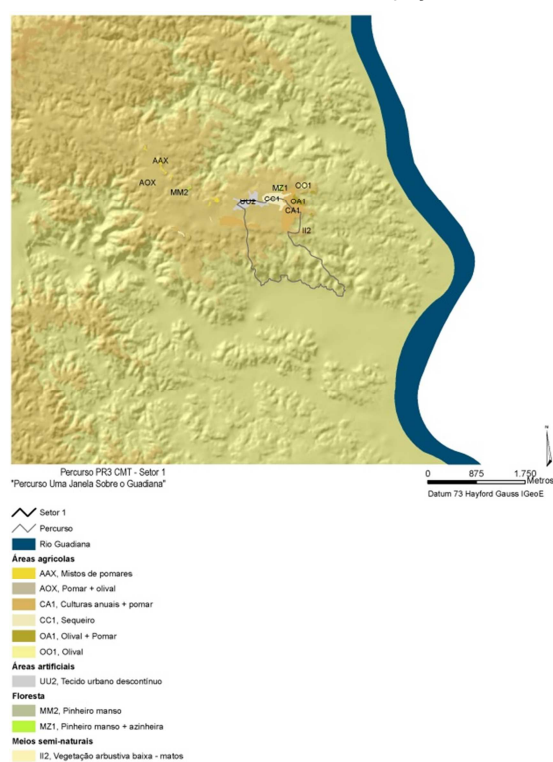
1.1.1 COS

Setor 1

Carta de Ocupação do Solo na área da Bacia Visual, calculada considerando o relevo

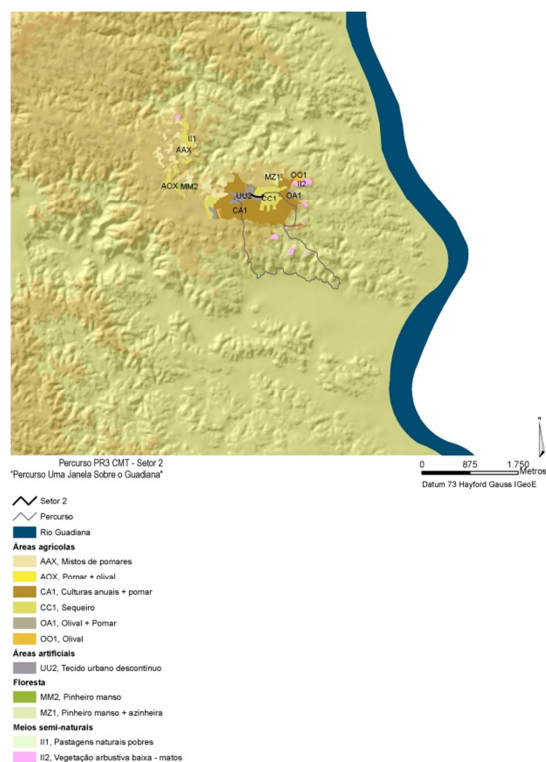


Carta de Ocupação do solo na área da Bacia Visual, calculada considerando o relevo e a ocupação do solo

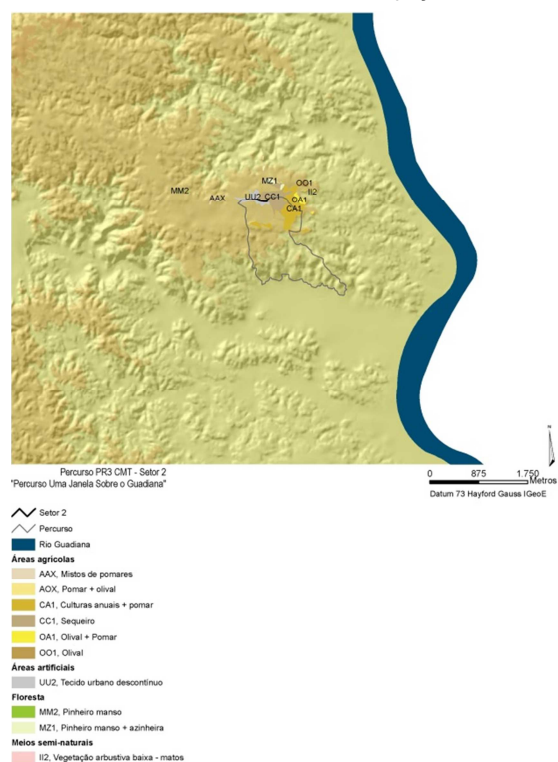


Setor 2

Carta de Ocupação do Solo na área da Bacia Visual, calculada considerando o relevo

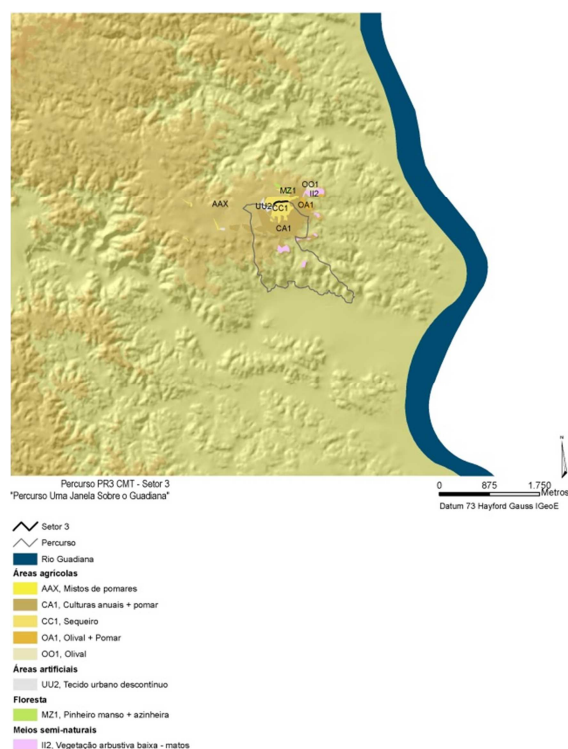


Carta de Ocupação do solo na área da Bacia Visual, calculada considerando o relevo e a ocupação do solo

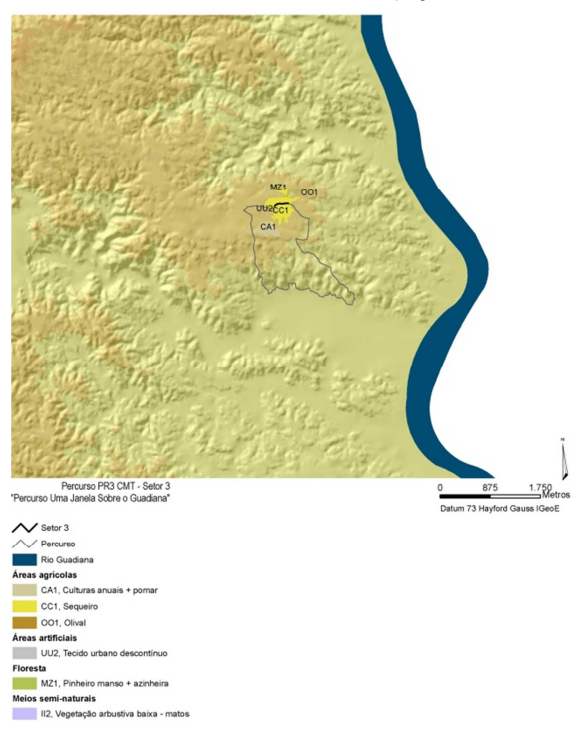


Setor 3

Carta de Ocupação do Solo na área da Bacia Visual, calculada considerando o relevo

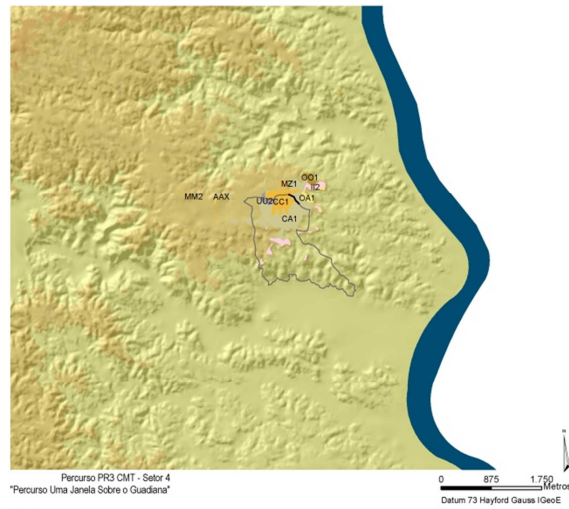


Carta de Ocupação do solo na área da Bacia Visual, calculada considerando o relevo e a ocupação do solo

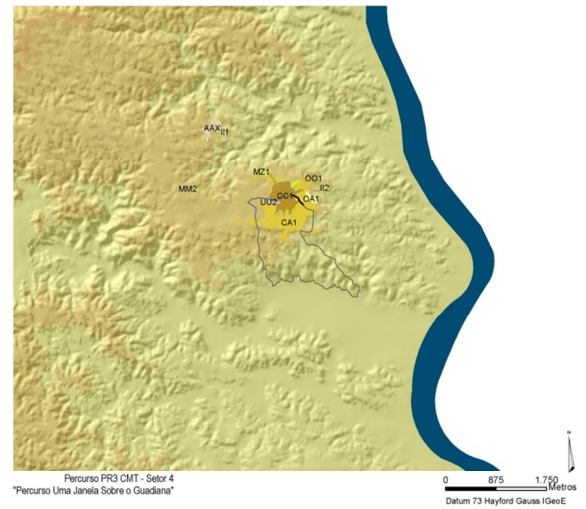


Setor 4

Carta de Ocupação do Solo na área da Bacia Visual, calculada considerando o relevo

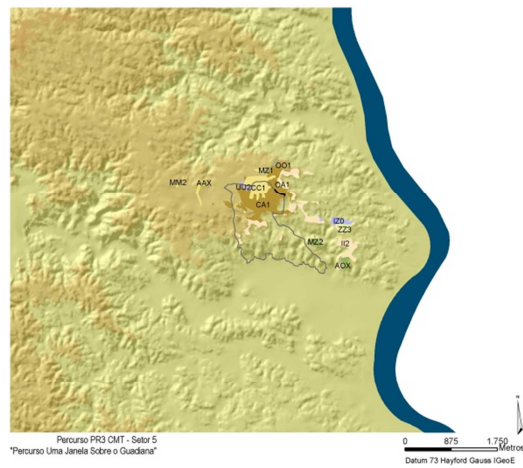


Carta de Ocupação do solo na área da Bacia Visual, calculada considerando o relevo e a ocupação do solo

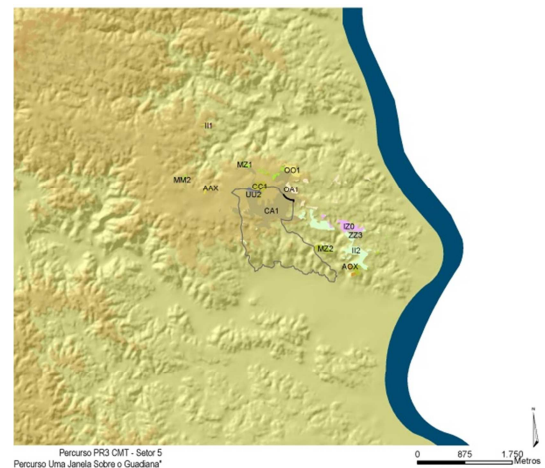


Setor 5

Carta de Ocupação do Solo na área da Bacia Visual, calculada considerando o relevo

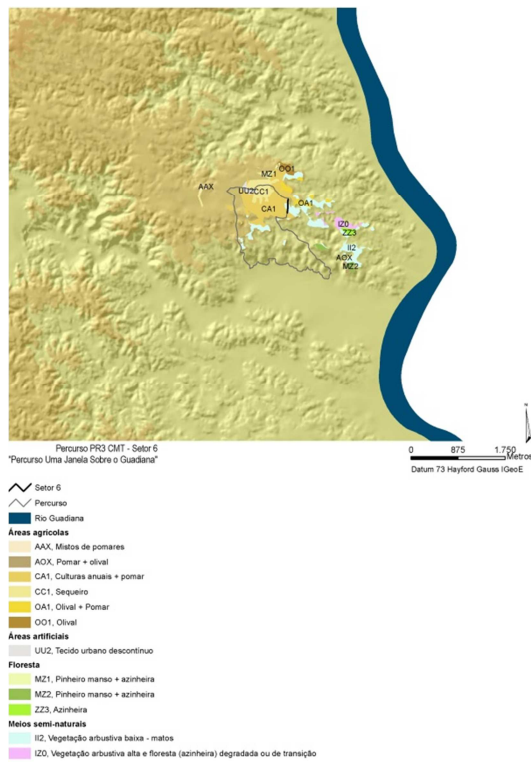


Carta de Ocupação do solo na área da Bacia Visual, calculada considerando o relevo e a ocupação do solo

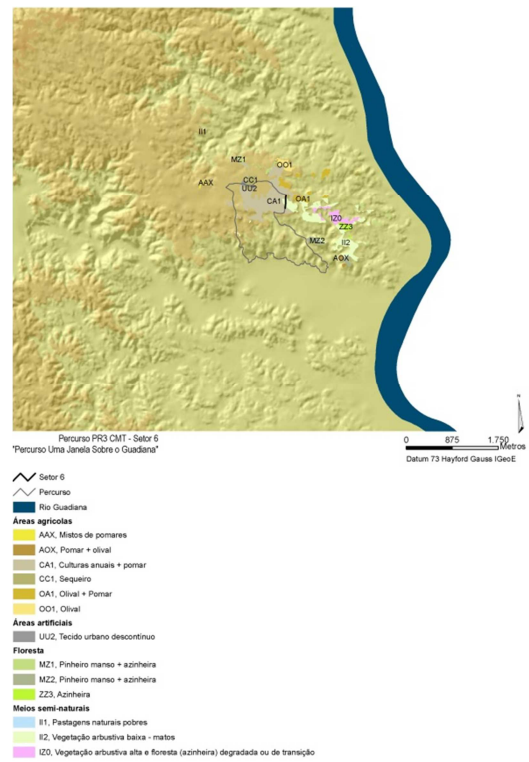


Setor 6

Carta de Ocupação do Solo na área da Bacia Visual, calculada considerando o relevo

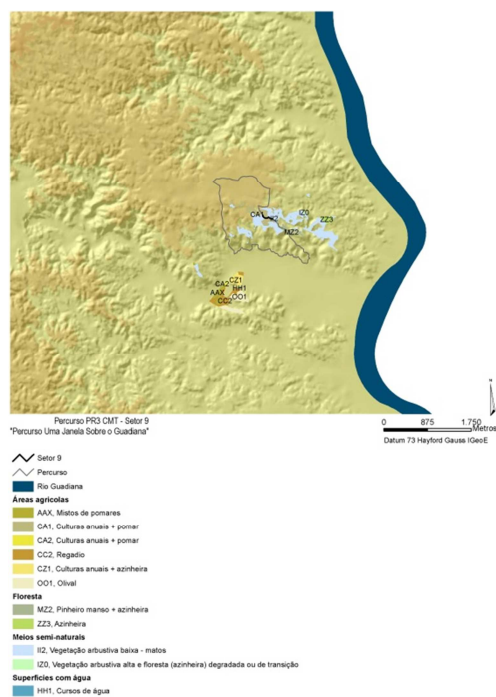


Carta de Ocupação do solo na área da Bacia Visual, calculada considerando o relevo e a ocupação do solo

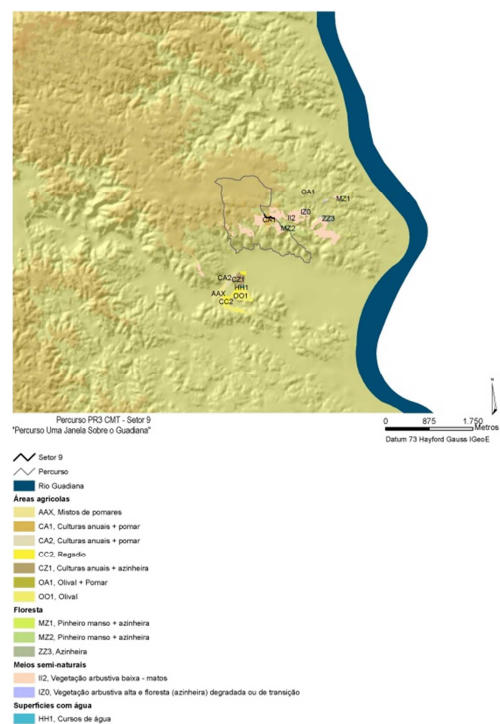


Setor 7

Carta de Ocupação do Solo na área da Bacia Visual, calculada considerando o relevo

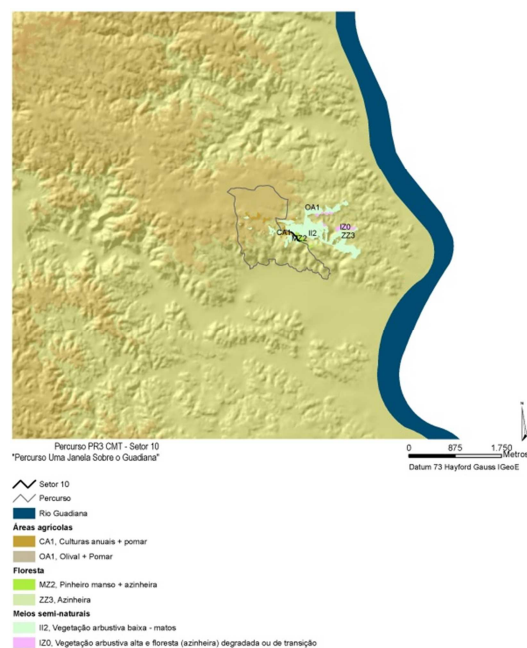


Carta de Ocupação do solo na área da Bacia Visual, calculada considerando o relevo e a ocupação do solo

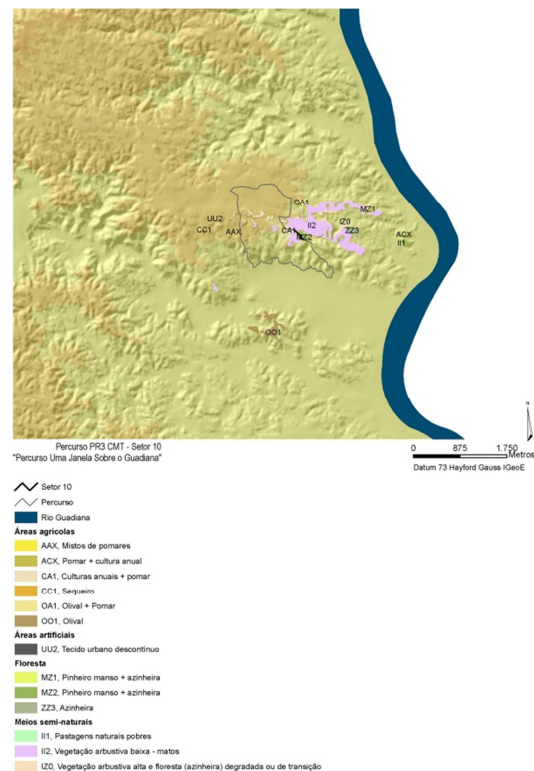


Setor 8

Carta de Ocupação do Solo na área da Bacia Visual,
calculada considerando o relevo

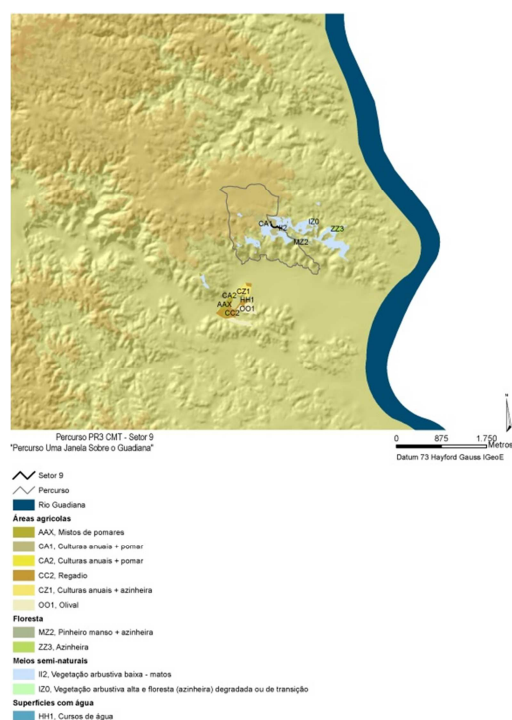


Carta de Ocupação do solo na área da Bacia Visual,
calculada considerando o relevo e a ocupação do solo

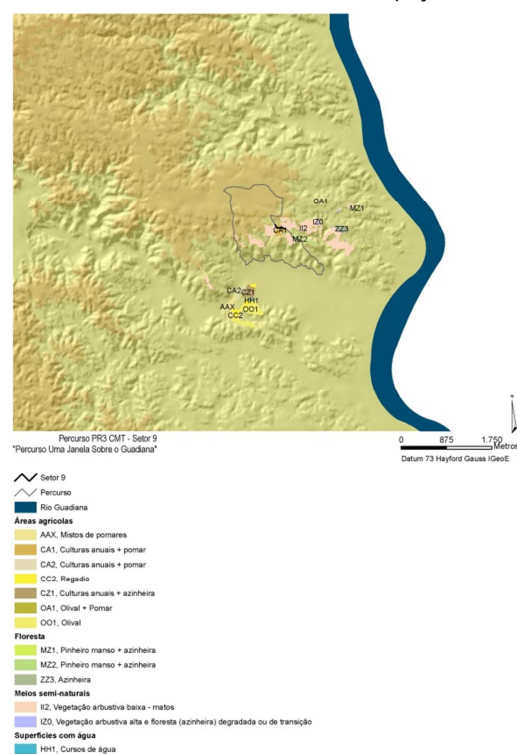


Setor 9

Carta de Ocupação do Solo na área da Bacia Visual,
calculada considerando o relevo

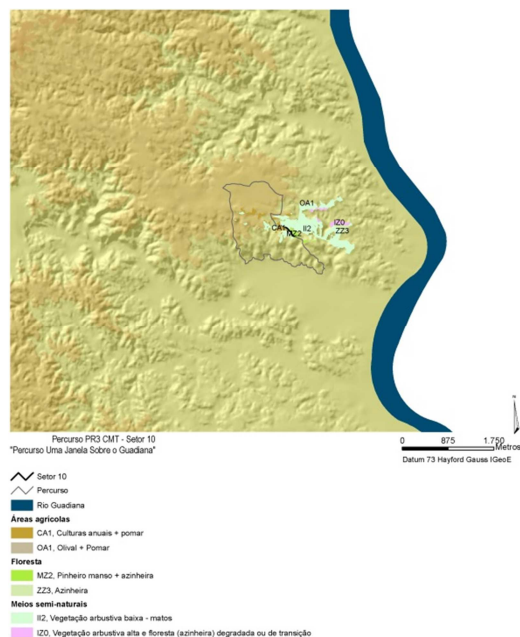


Carta de Ocupação do solo na área da Bacia Visual,
calculada considerando o relevo e a ocupação do solo

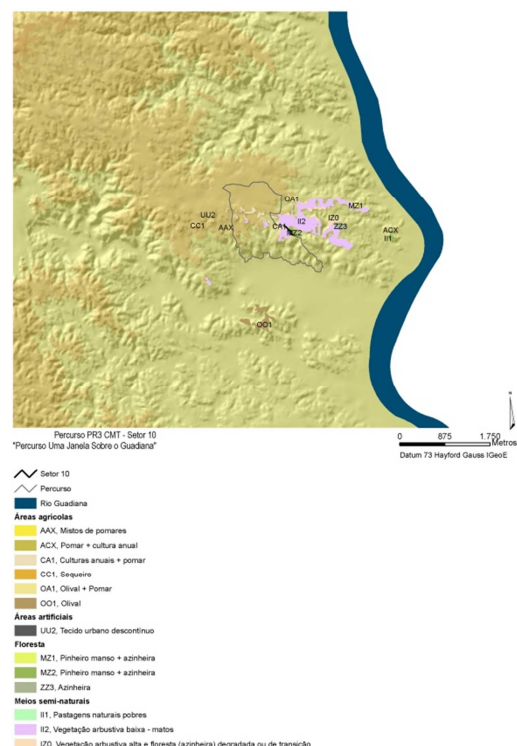


Setor 10

Carta de Ocupação do Solo na área da Bacia Visual, calculada considerando o relevo

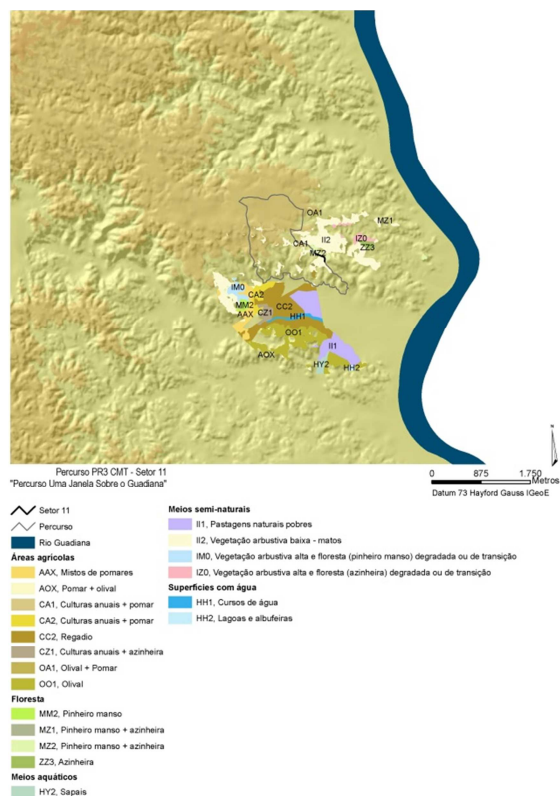


Carta de Ocupação do solo na área da Bacia Visual, calculada considerando o relevo e a ocupação do solo

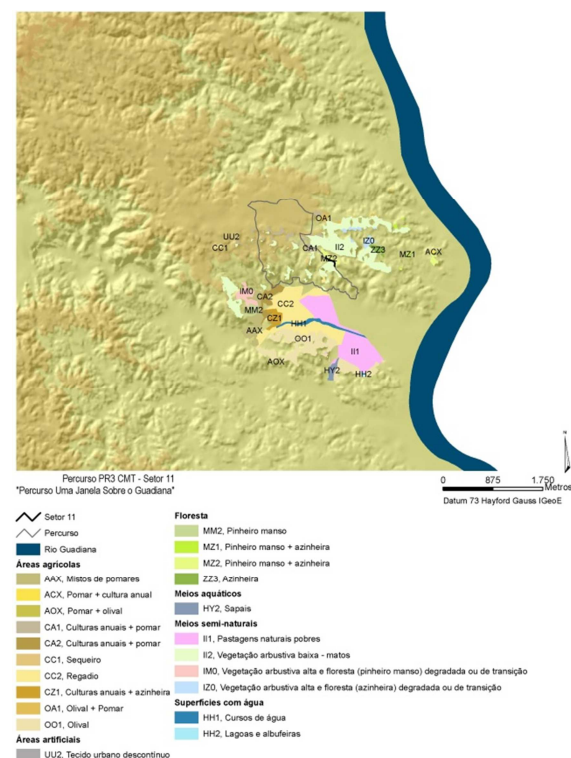


Setor 11

Carta de Ocupação do Solo na área da Bacia Visual, calculada considerando o relevo

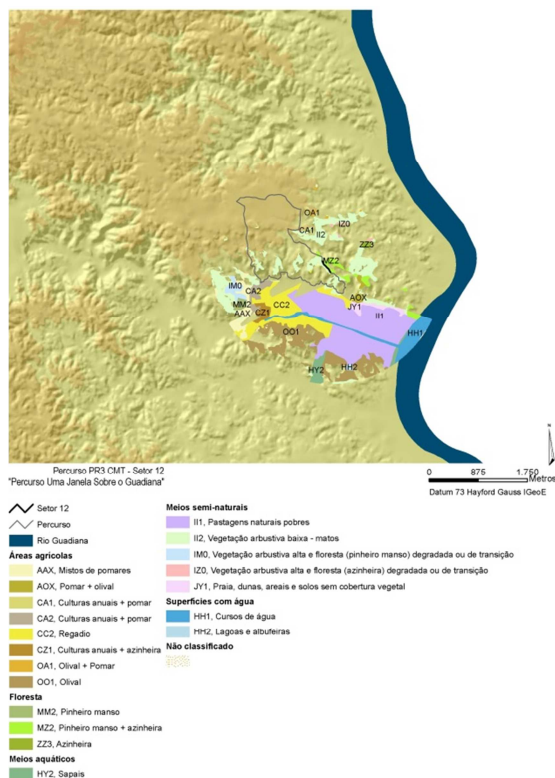


Carta de Ocupação do solo na área da Bacia Visual, calculada considerando o relevo e a ocupação do solo

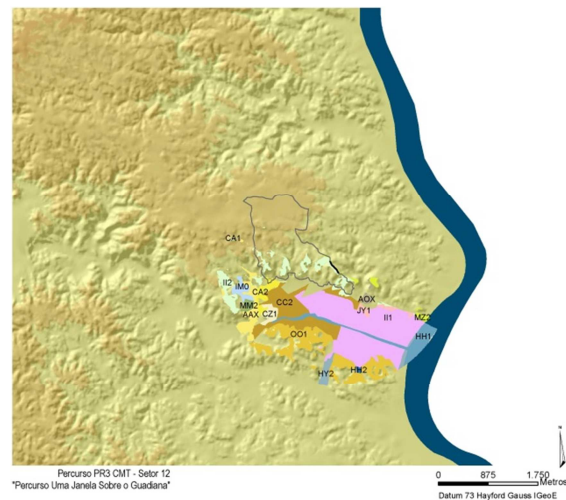


Setor 12

Carta de Ocupação do Solo na área da Bacia Visual, calculada considerando o relevo

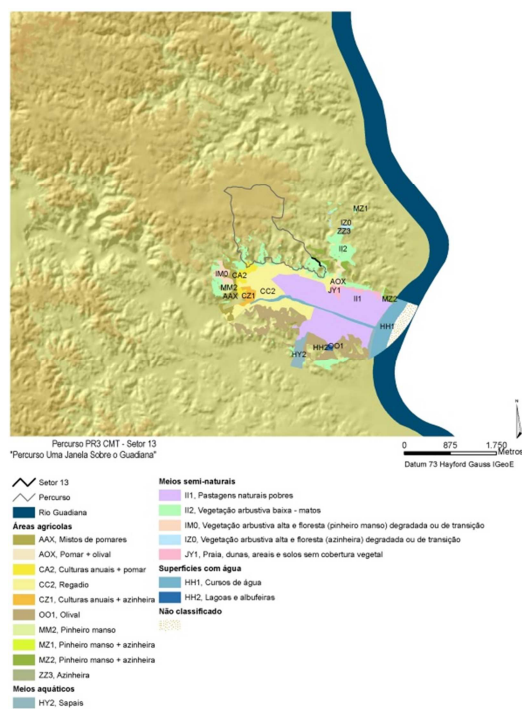


Carta de Ocupação do solo na área da Bacia Visual, calculada considerando o relevo e a ocupação do solo

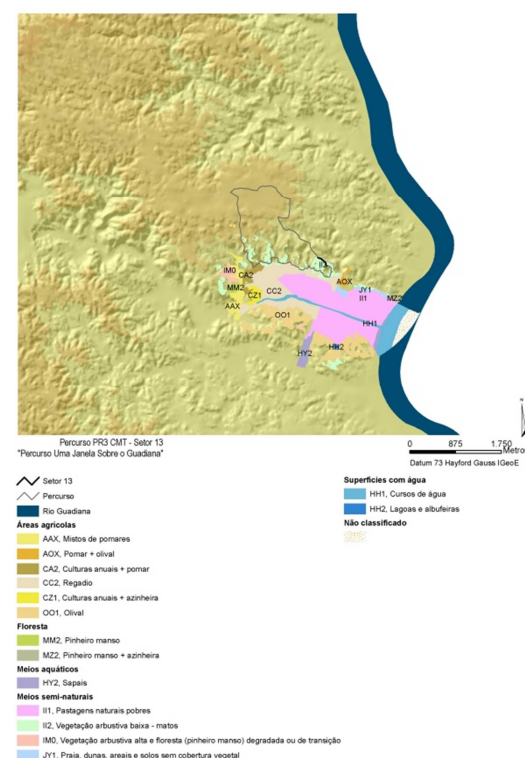


Setor 13

Carta de Ocupação do Solo na área da Bacia Visual, calculada considerando o relevo

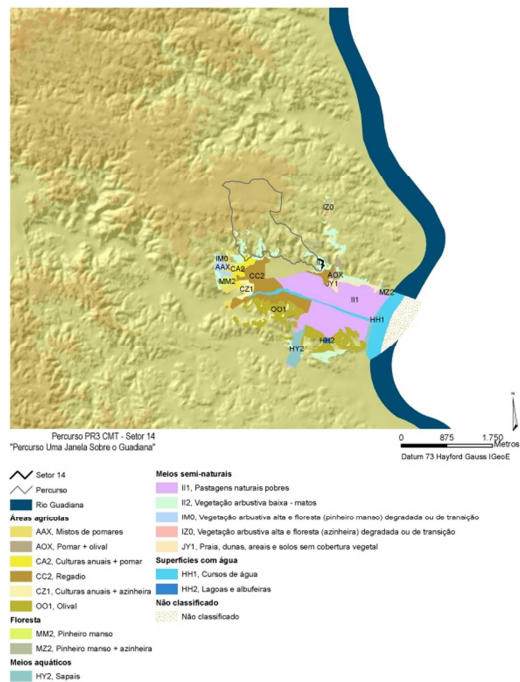


Carta de Ocupação do solo na área da Bacia Visual, calculada considerando o relevo e a ocupação do solo

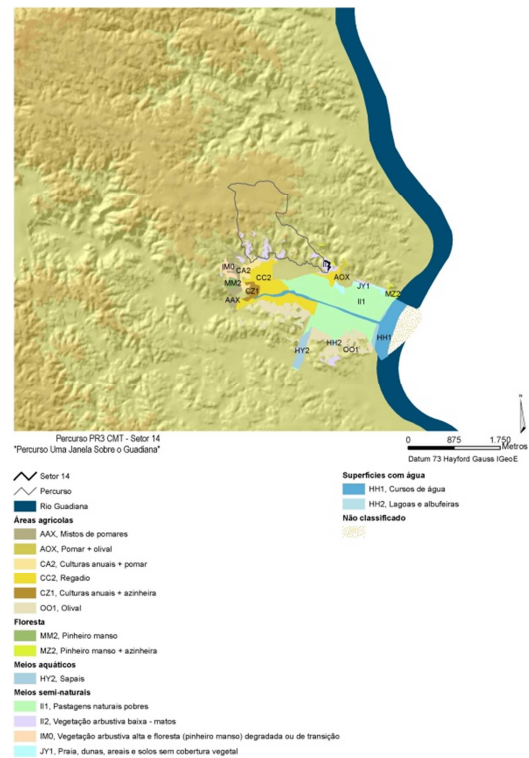


Setor 14

Carta de Ocupação do Solo na área da Bacia Visual, calculada considerando o relevo

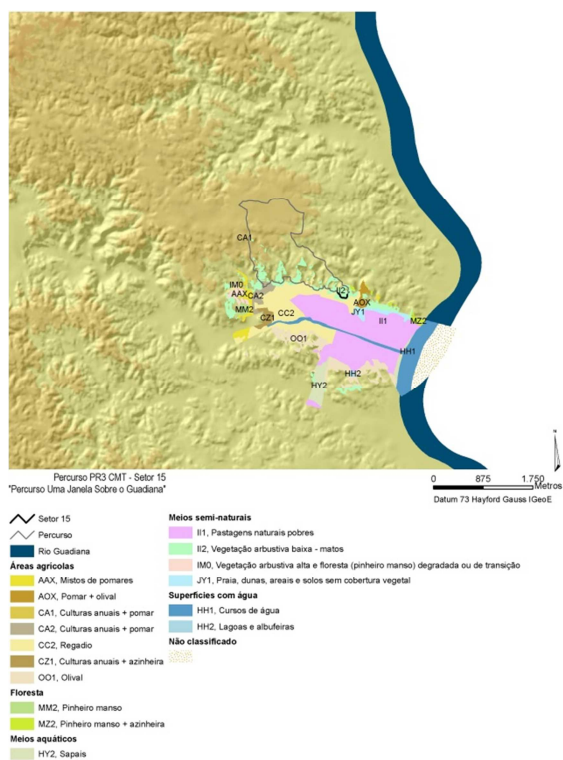


Carta de Ocupação do solo na área da Bacia Visual, calculada considerando o relevo e a ocupação do solo

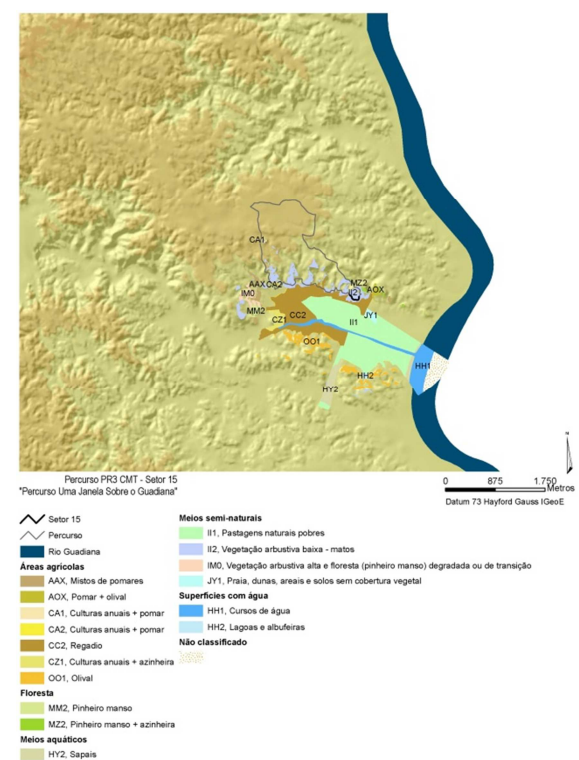


Setor 15

Carta de Ocupação do Solo na área da Bacia Visual, calculada considerando o relevo

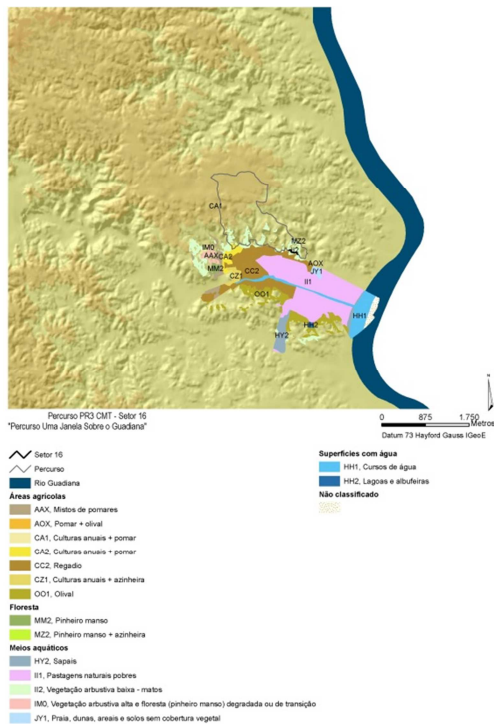


Carta de Ocupação do solo na área da Bacia Visual, calculada considerando o relevo e a ocupação do solo

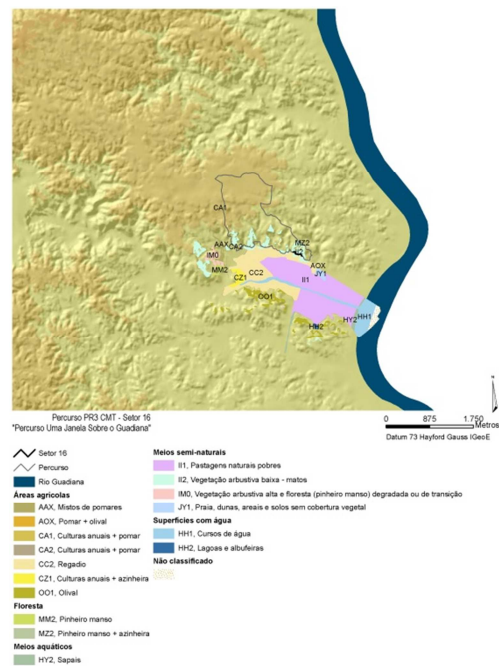


Setor 16

Carta de Ocupação do Solo na área da Bacia Visual, calculada considerando o relevo

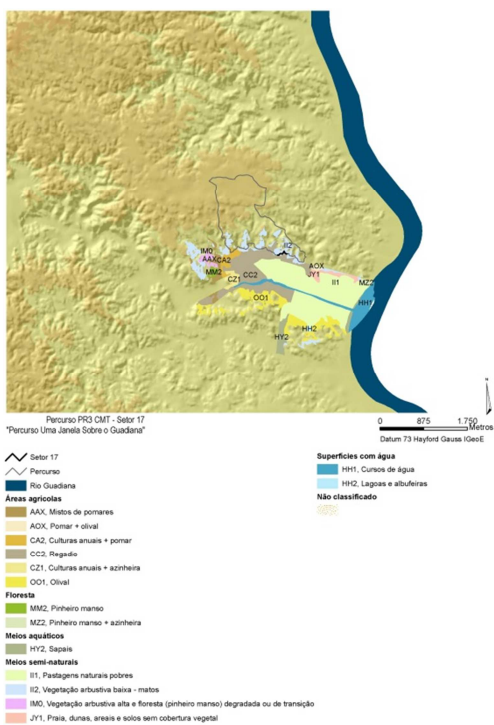


Carta de Ocupação do solo na área da Bacia Visual, calculada considerando o relevo e a ocupação do solo

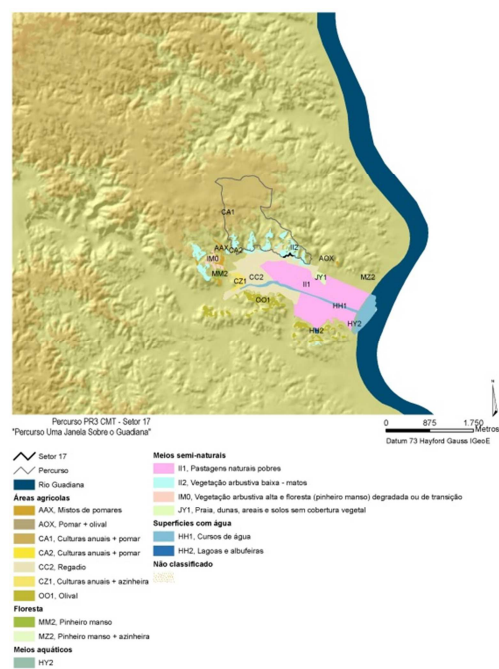


Setor 17

Carta de Ocupação do Solo na área da Bacia Visual, calculada considerando o relevo

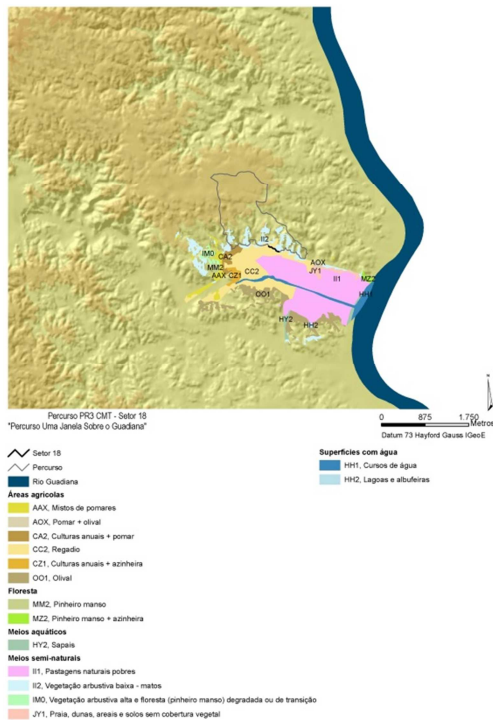


Carta de Ocupação do solo na área da Bacia Visual, calculada considerando o relevo e a ocupação do solo

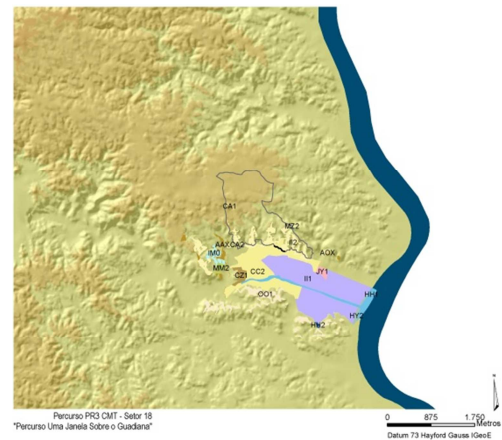


Setor 18

Carta de Ocupação do Solo na área da Bacia Visual, calculada considerando o relevo

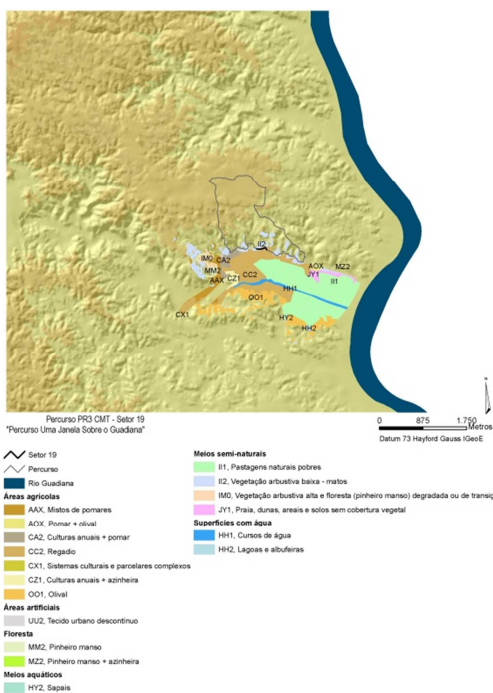


Carta de Ocupação do solo na área da Bacia Visual, calculada considerando o relevo e a ocupação do solo

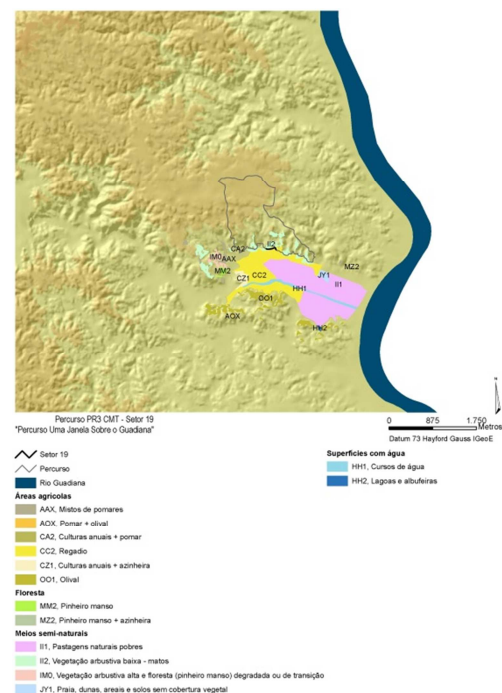


Setor 19

Carta de Ocupação do Solo na área da Bacia Visual, calculada considerando o relevo

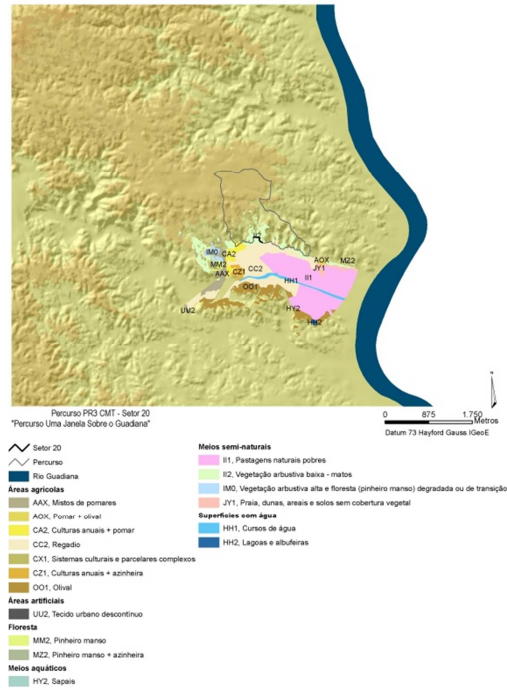


Carta de Ocupação do solo na área da Bacia Visual, calculada considerando o relevo e a ocupação do solo

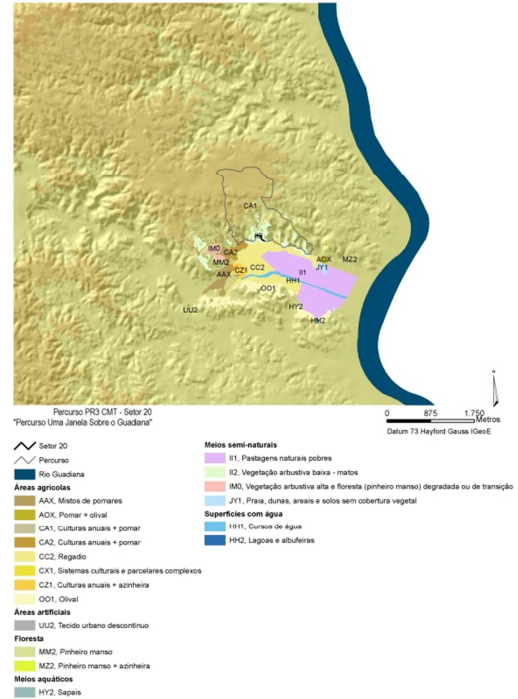


Setor 20

Carta de Ocupação do Solo na área da Bacia Visual, calculada considerando o relevo

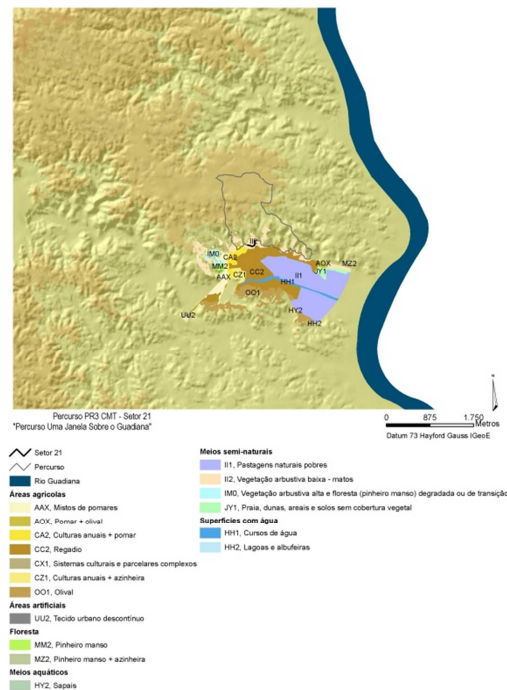


Carta de Ocupação do solo na área da Bacia Visual, calculada considerando o relevo e a ocupação do solo

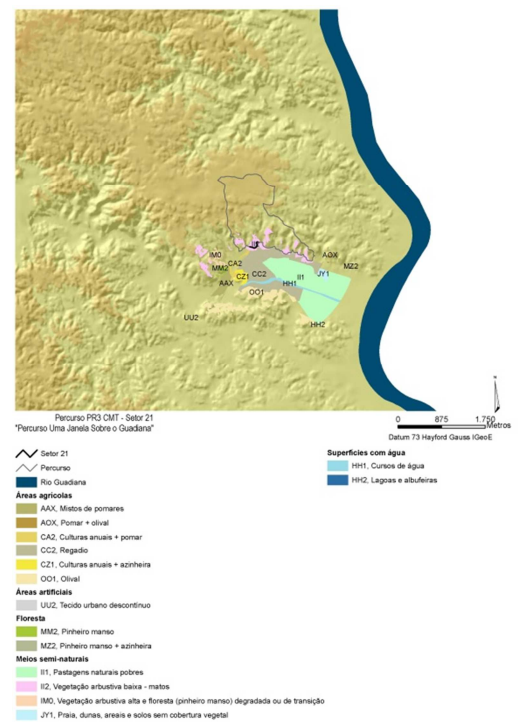


Setor 21

Carta de Ocupação do Solo na área da Bacia Visual, calculada considerando o relevo

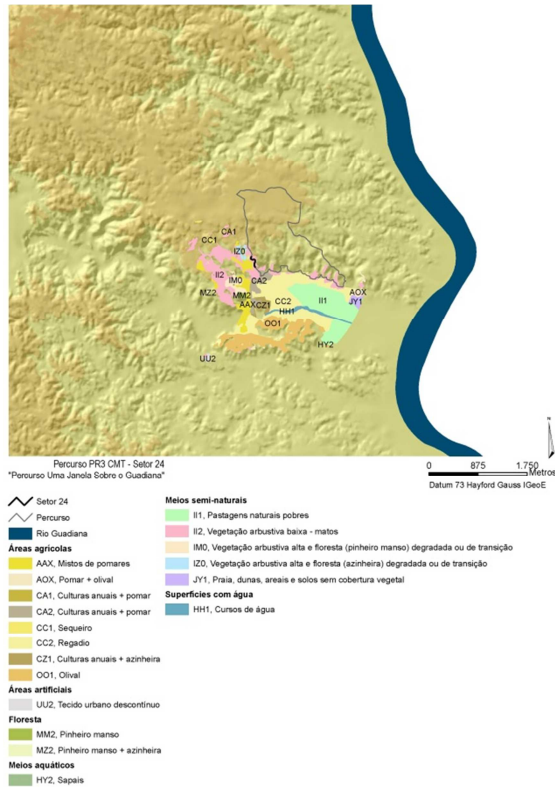


Carta de Ocupação do solo na área da Bacia Visual, calculada considerando o relevo e a ocupação do solo

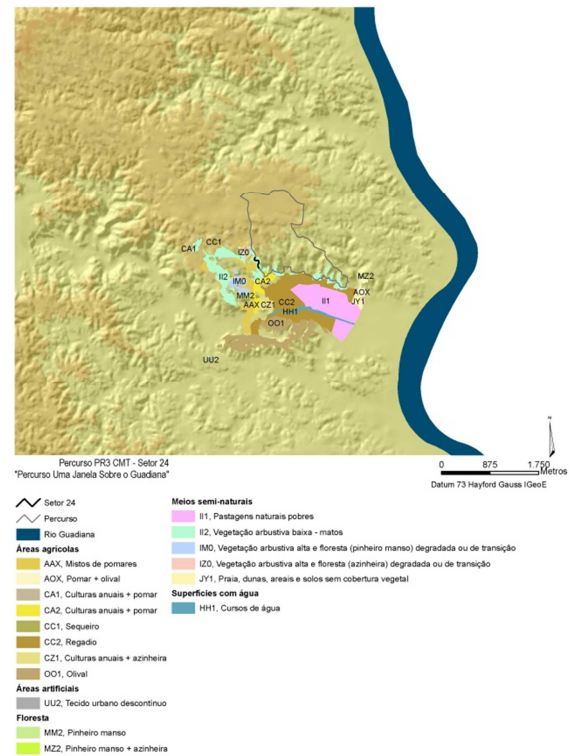


Setor 24

Carta de Ocupação do Solo na área da Bacia Visual, calculada considerando o relevo

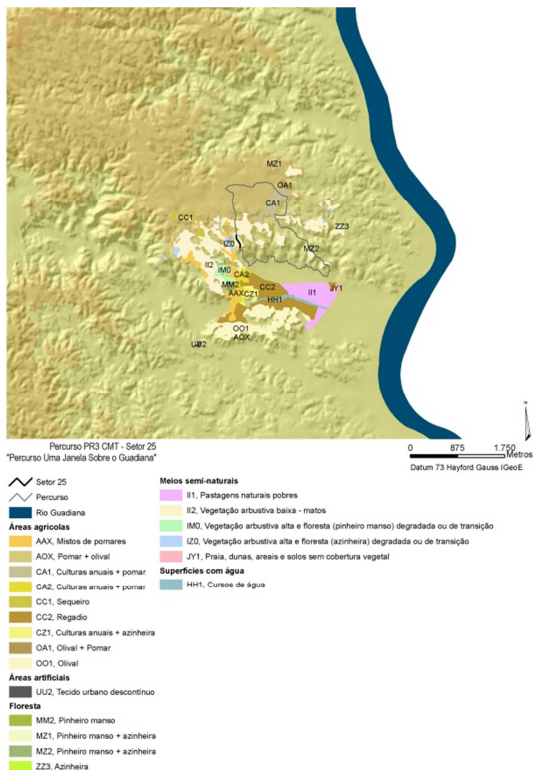


Carta de Ocupação do solo na área da Bacia Visual, calculada considerando o relevo e a ocupação do solo

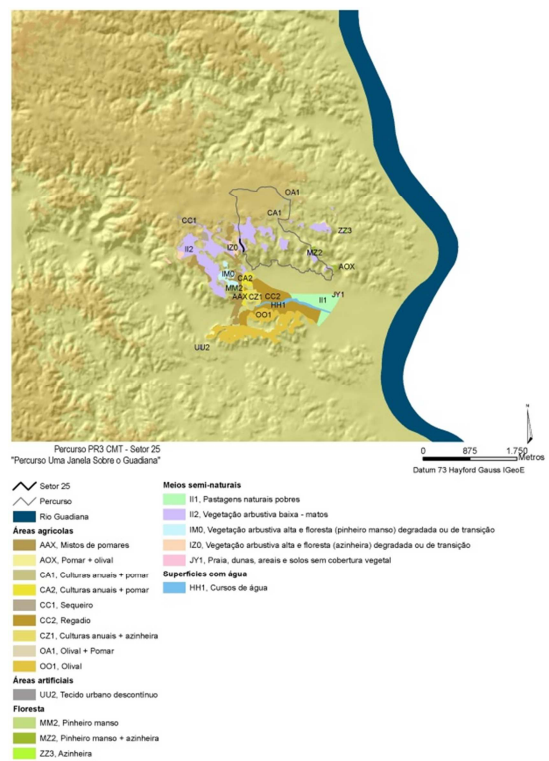


Setor 25

Carta de Ocupação do Solo na área da Bacia Visual, calculada considerando o relevo

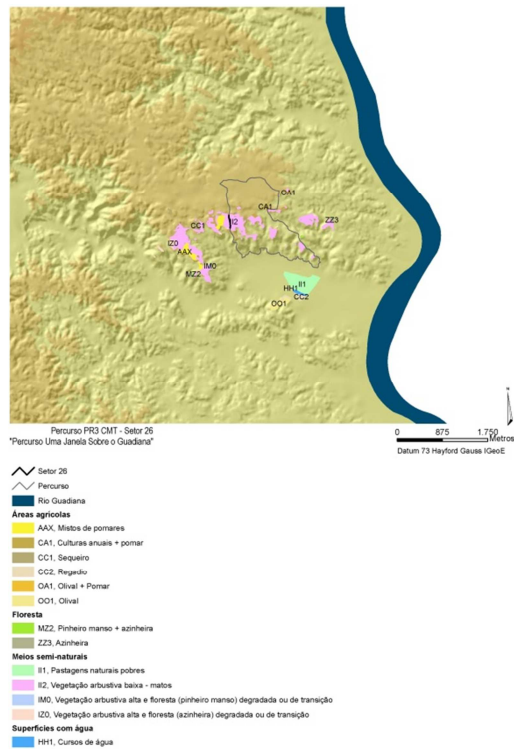


Carta de Ocupação do solo na área da Bacia Visual, calculada considerando o relevo e a ocupação do solo

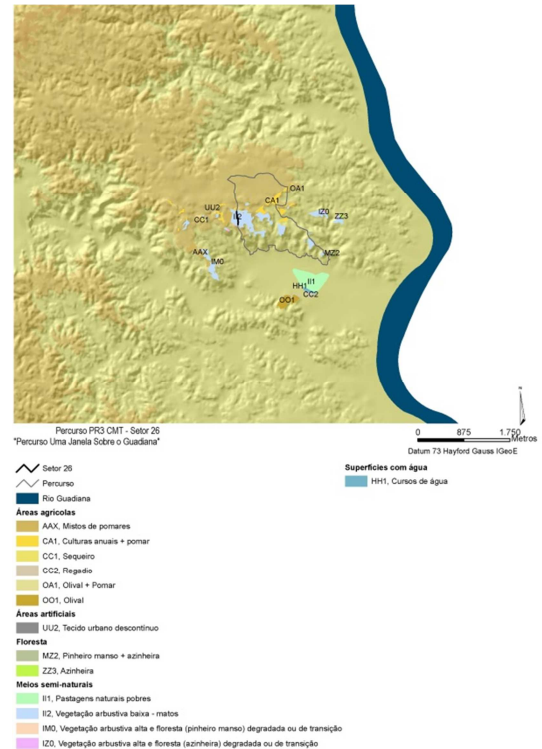


Setor 26

Carta de Ocupação do Solo na área da Bacia Visual, calculada considerando o relevo

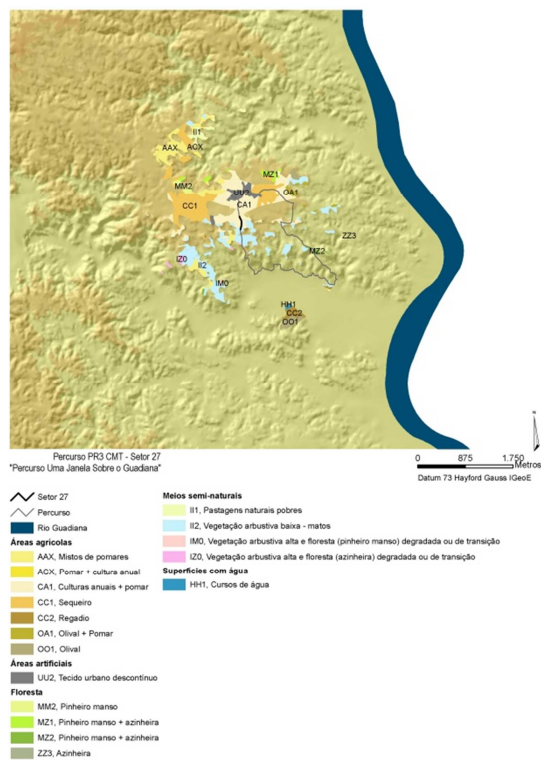


Carta de Ocupação do solo na área da Bacia Visual, calculada considerando o relevo e a ocupação do solo

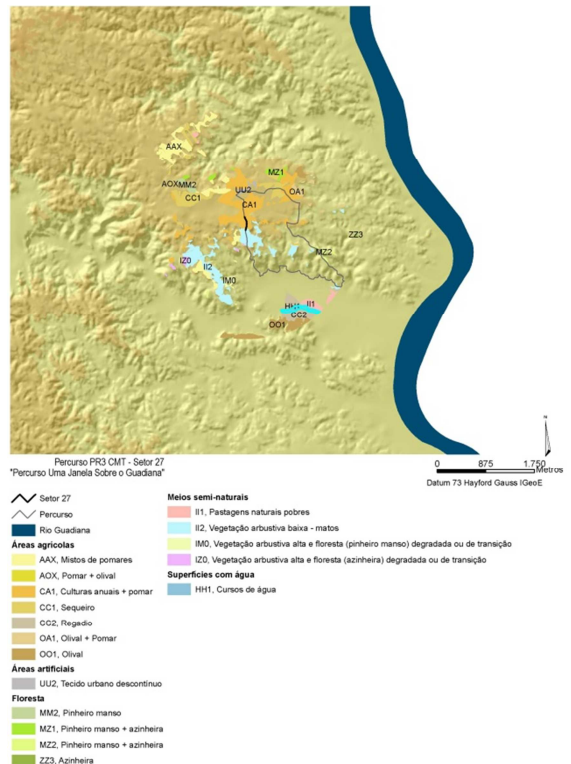


Setor 27

Carta de Ocupação do Solo na área da Bacia Visual, calculada considerando o relevo

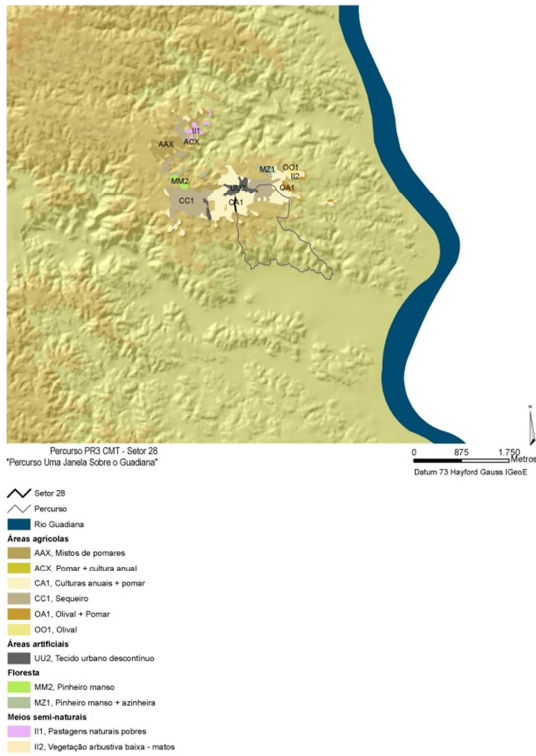


Carta de Ocupação do solo na área da Bacia Visual, calculada considerando o relevo e a ocupação do solo

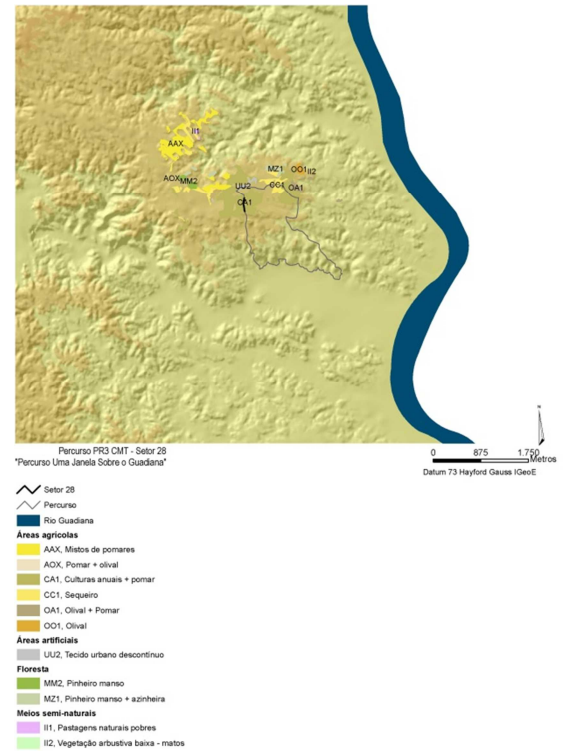


Setor 28

Carta de Ocupação do Solo na área da Bacia Visual, calculada considerando o relevo

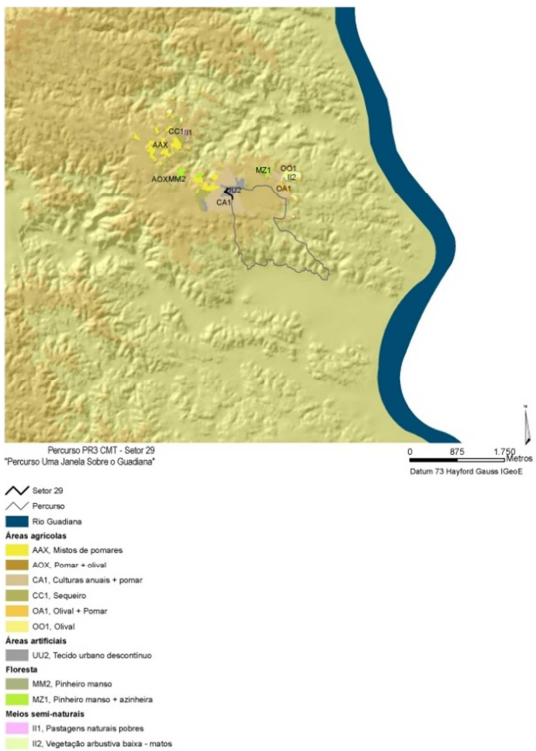


Carta de Ocupação do solo na área da Bacia Visual, calculada considerando o relevo e a ocupação do solo

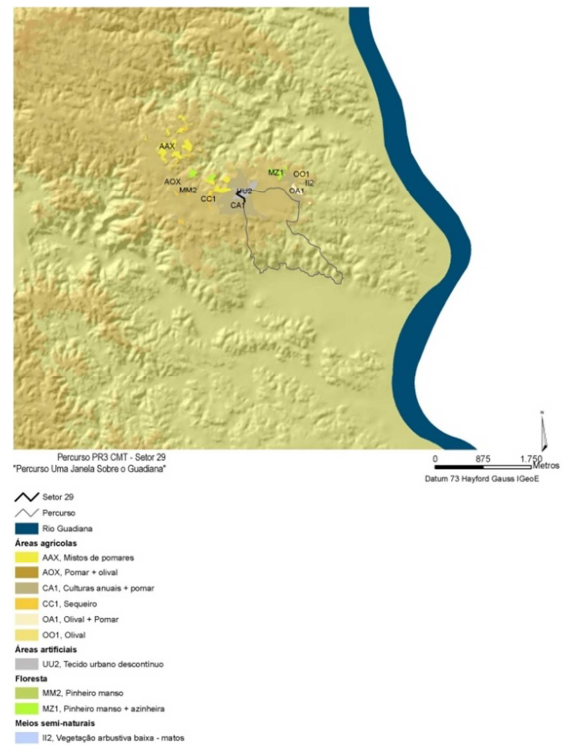


Setor 29

Carta de Ocupação do Solo na área da Bacia Visual, calculada considerando o relevo



Carta de Ocupação do solo na área da Bacia Visual, calculada considerando o relevo e a ocupação do solo



ANEXO 7

Percurso PR3 – *Uma Janela sobre o Guadiana*

Unidades morfológicas das bacias visuais dos setores

Anexo 6

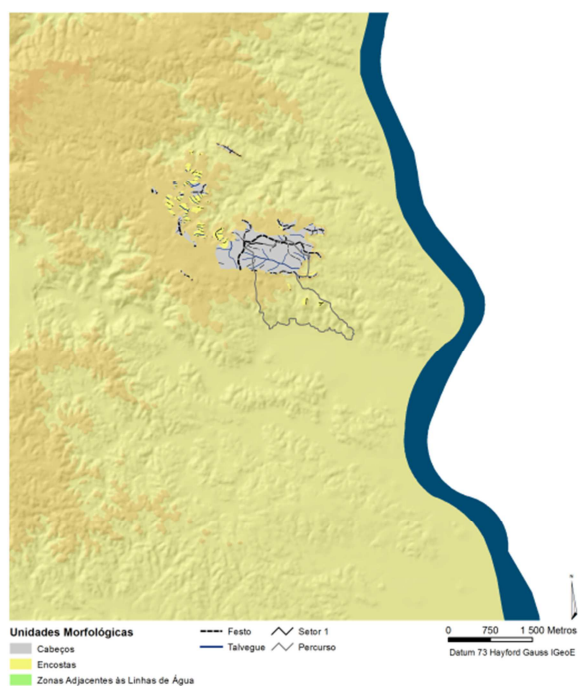
1.1 PR3 CTM – *Uma Janela sobre o Guadiana*

Unidades morfológicas

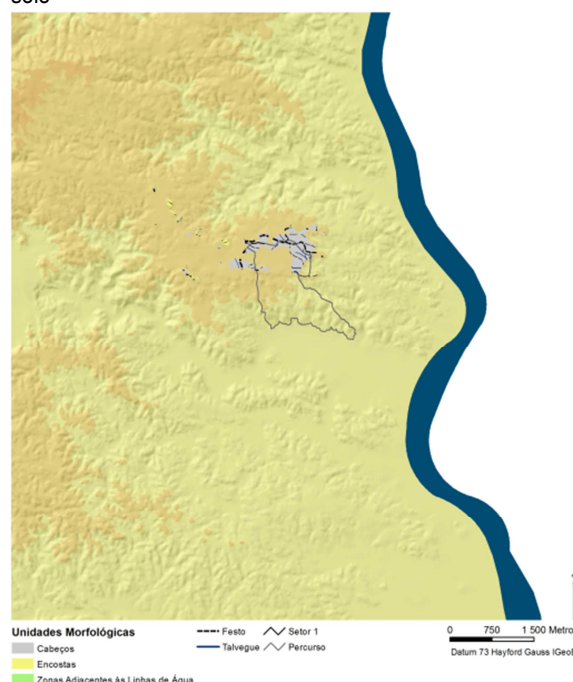
1.1.1 Unidades morfológicas da bacia visual dos setores

Setor 1

Unidades morfológicas visíveis na área da Bacia Visual, calculada considerando o relevo

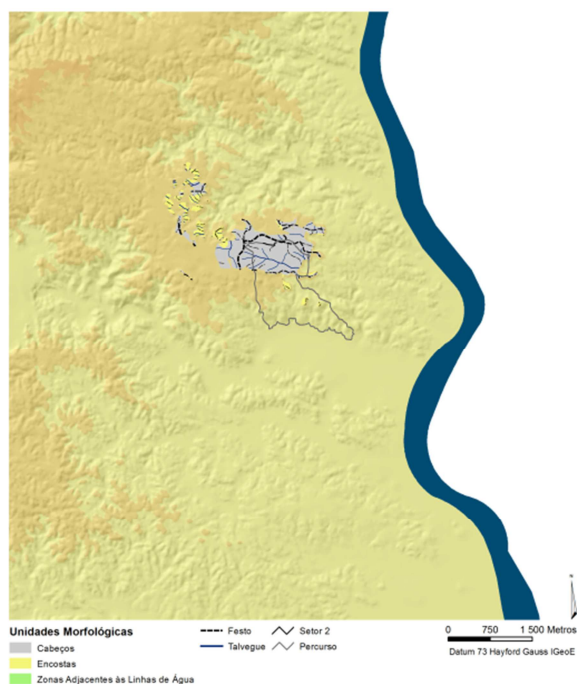


Unidades morfológicas visíveis na área da Bacia Visual, calculada considerando também a carta de ocupação do solo

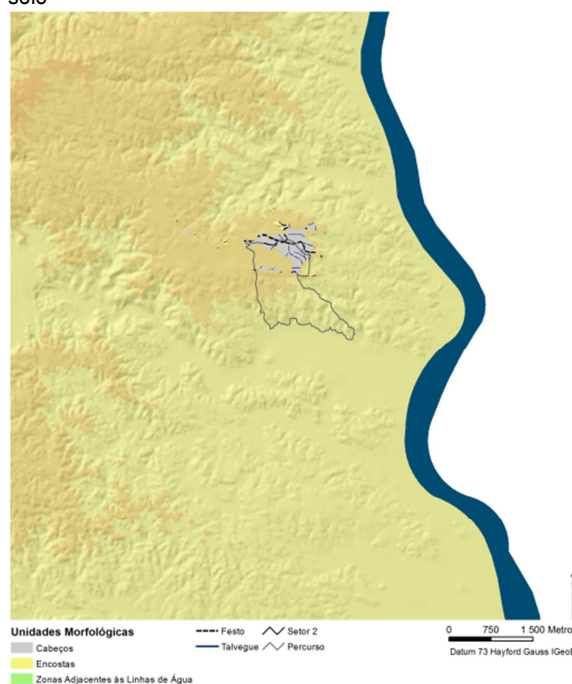


Setor 2

Unidades morfológicas visíveis na área da Bacia Visual, calculada considerando o relevo

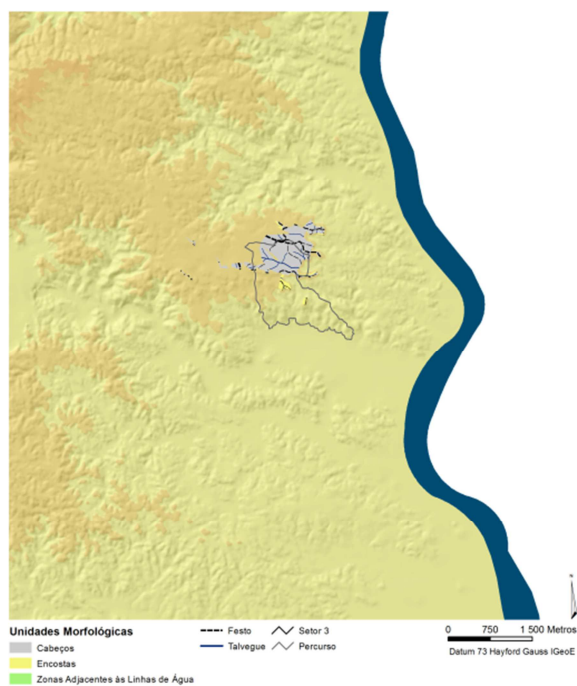


Unidades morfológicas visíveis na área da Bacia Visual, calculada considerando também a carta de ocupação do solo

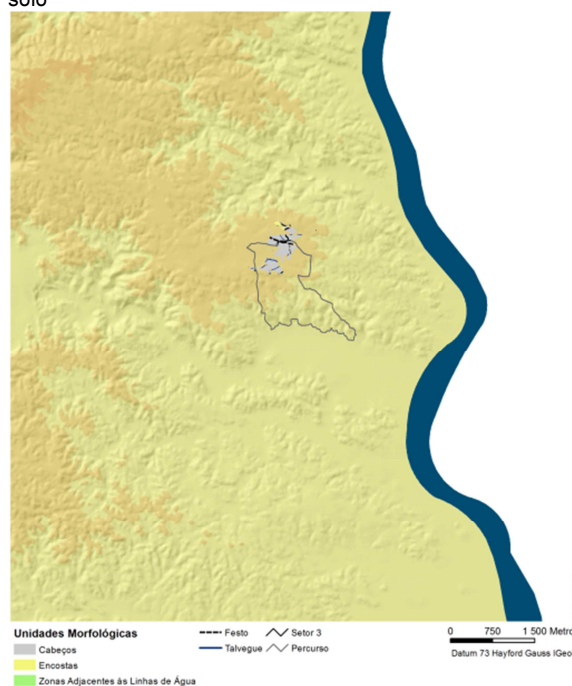


Setor 3

Unidades morfológicas visíveis na área da Bacia Visual, calculada considerando o relevo

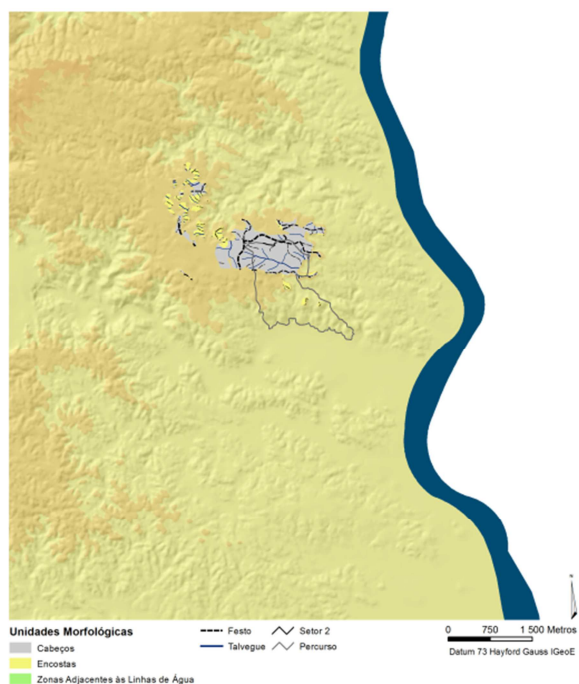


Unidades morfológicas visíveis na área da Bacia Visual, calculada considerando também a carta de ocupação do solo

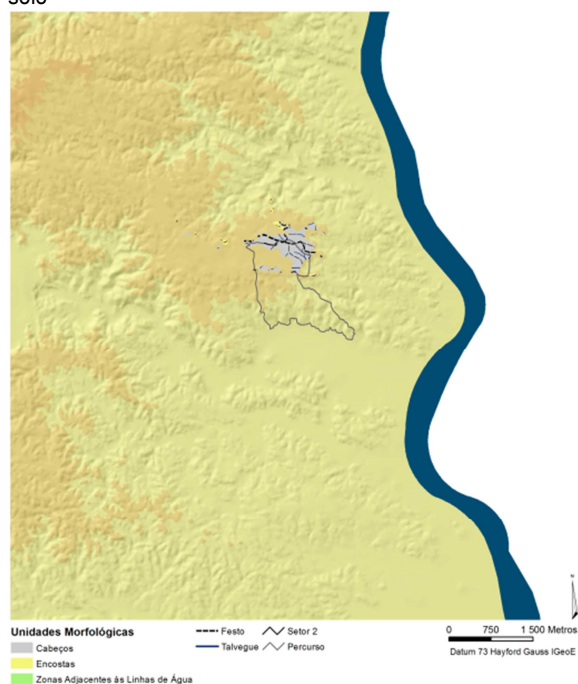


Setor 4

Unidades morfológicas visíveis na área da Bacia Visual, calculada considerando o relevo

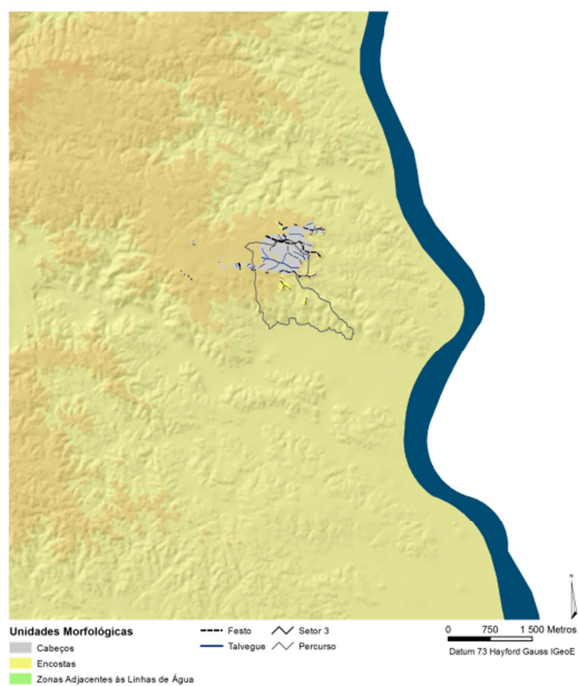


Unidades morfológicas visíveis na área da Bacia Visual, calculada considerando também a carta de ocupação do solo

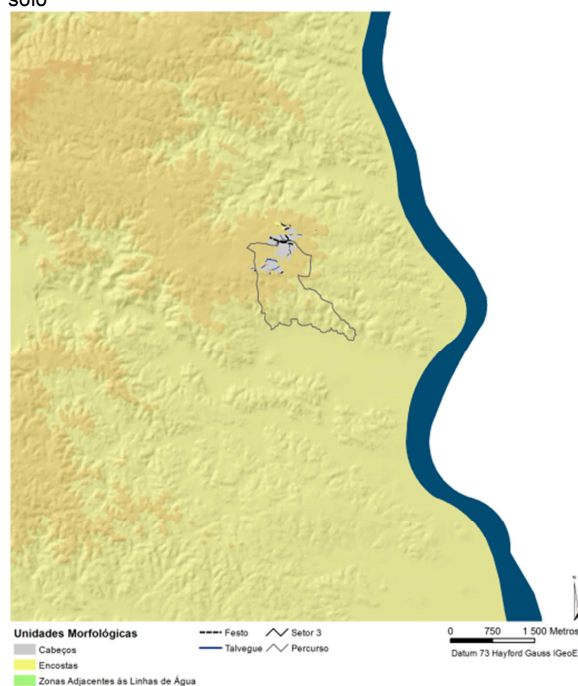


Setor 5

Unidades morfológicas visíveis na área da Bacia Visual, calculada considerando o relevo

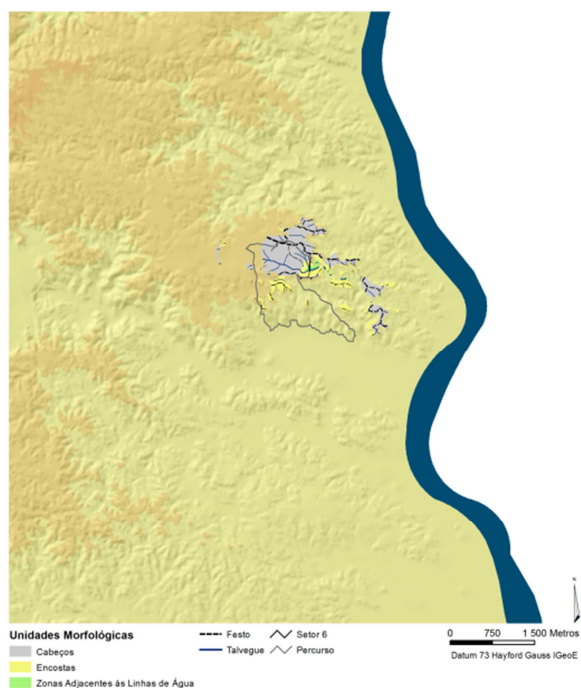


Unidades morfológicas visíveis na área da Bacia Visual, calculada considerando também a carta de ocupação do solo

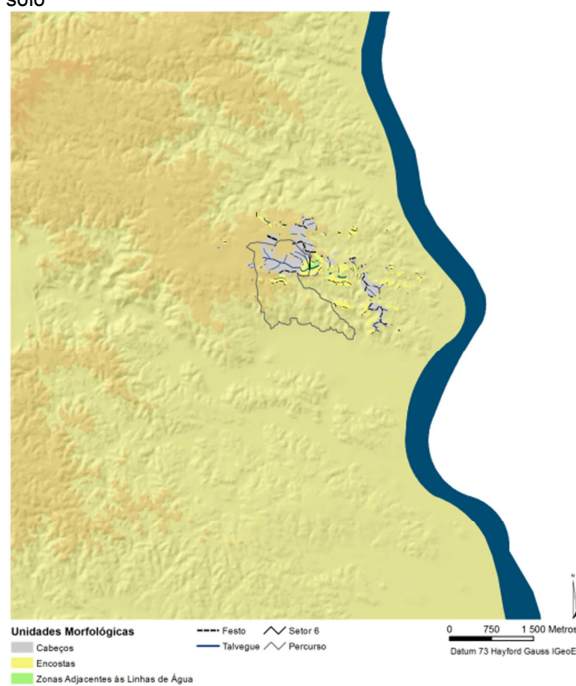


Setor 6

Unidades morfológicas visíveis na área da Bacia Visual, calculada considerando o relevo

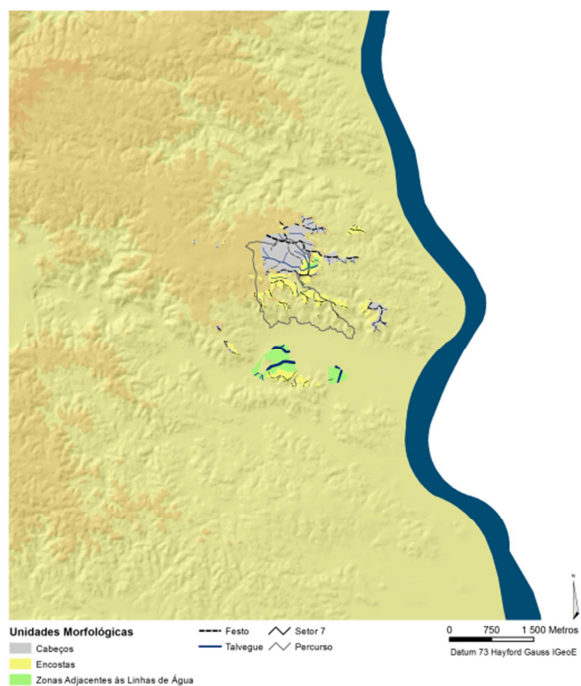


Unidades morfológicas visíveis na área da Bacia Visual, calculada considerando também a carta de ocupação do solo

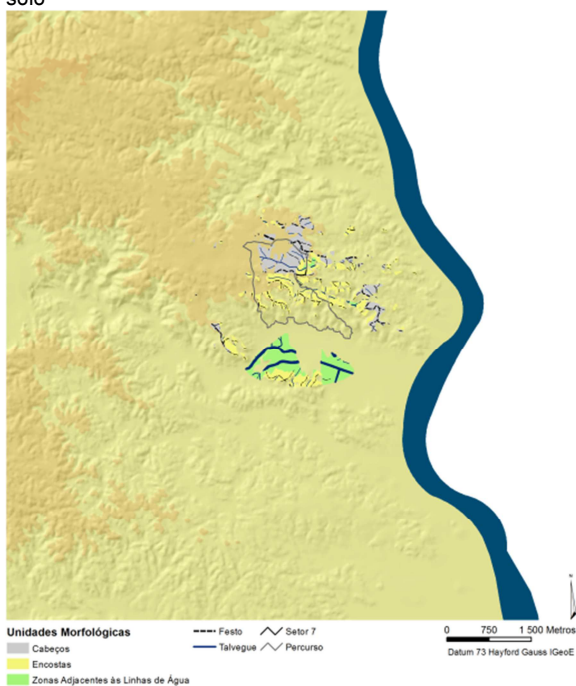


Setor 7

Unidades morfológicas visíveis na área da Bacia Visual, calculada considerando o relevo

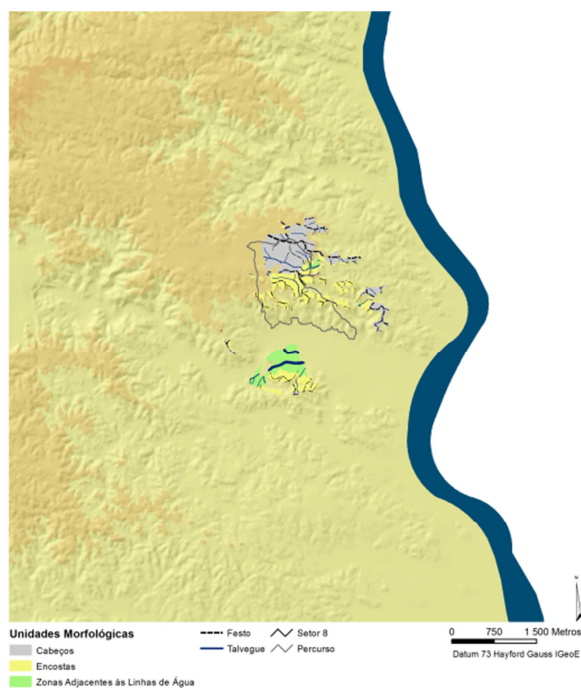


Unidades morfológicas visíveis na área da Bacia Visual, calculada considerando também a carta de ocupação do solo

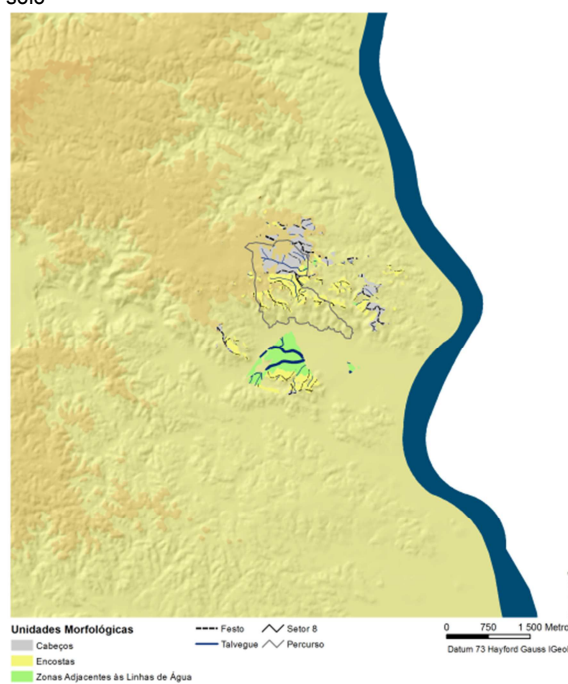


Setor 8

Unidades morfológicas visíveis na área da Bacia Visual, calculada considerando o relevo

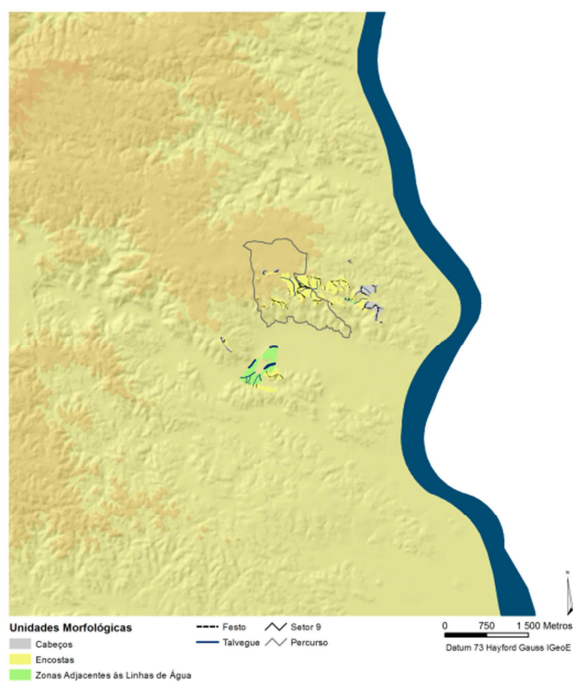


Unidades morfológicas visíveis na área da Bacia Visual, calculada considerando também a carta de ocupação do solo

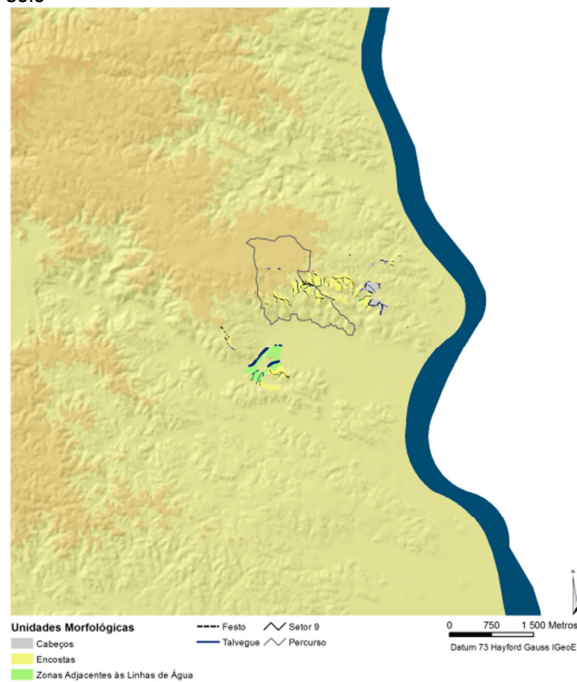


Setor 9

Unidades morfológicas visíveis na área da Bacia Visual, calculada considerando o relevo

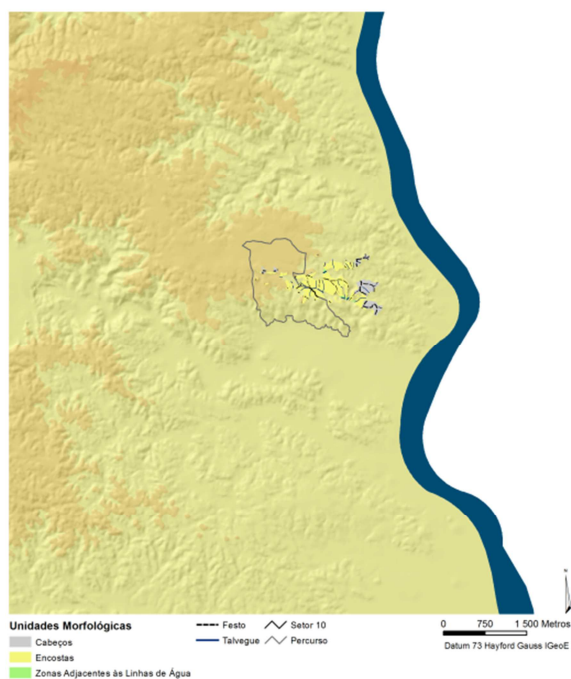


Unidades morfológicas visíveis na área da Bacia Visual, calculada considerando também a carta de ocupação do solo

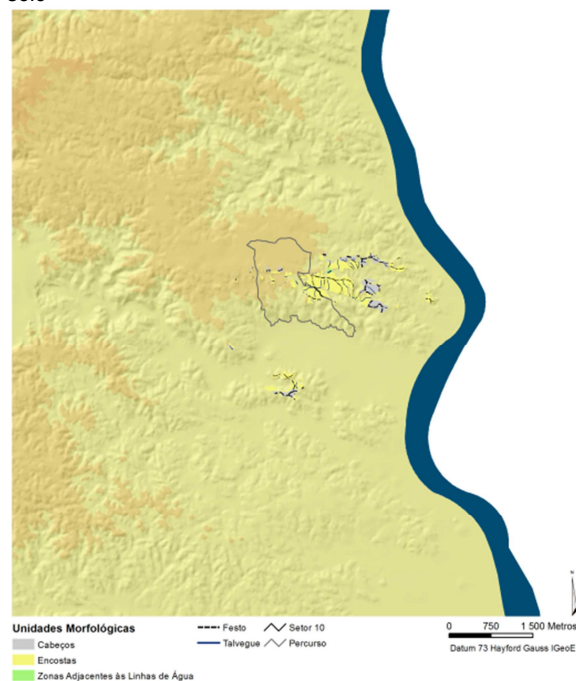


Setor 10

Unidades morfológicas visíveis na área da Bacia Visual, calculada considerando o relevo

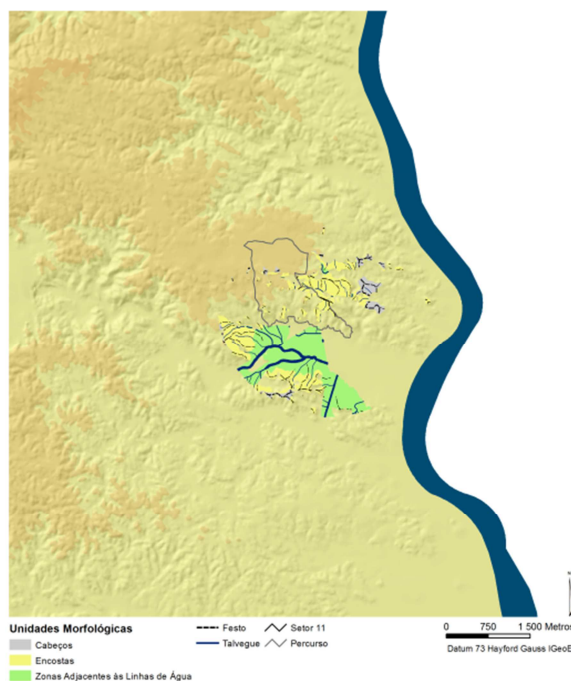


Unidades morfológicas visíveis na área da Bacia Visual, calculada considerando também a carta de ocupação do solo

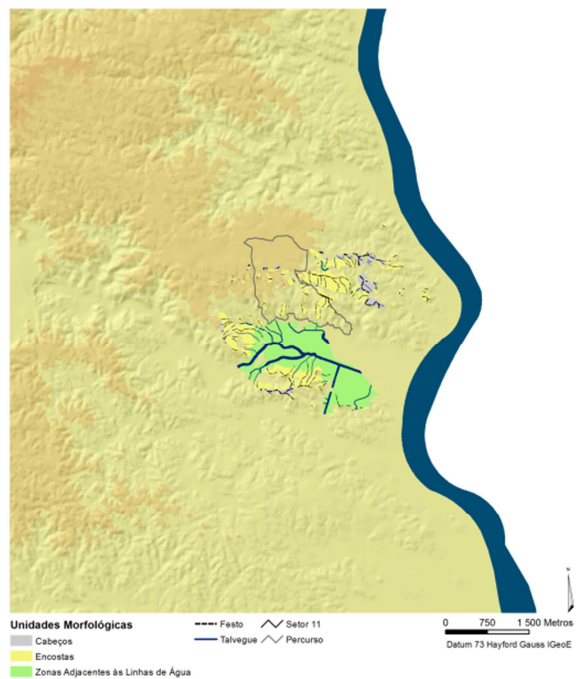


Setor 11

Unidades morfológicas visíveis na área da Bacia Visual, calculada considerando o relevo

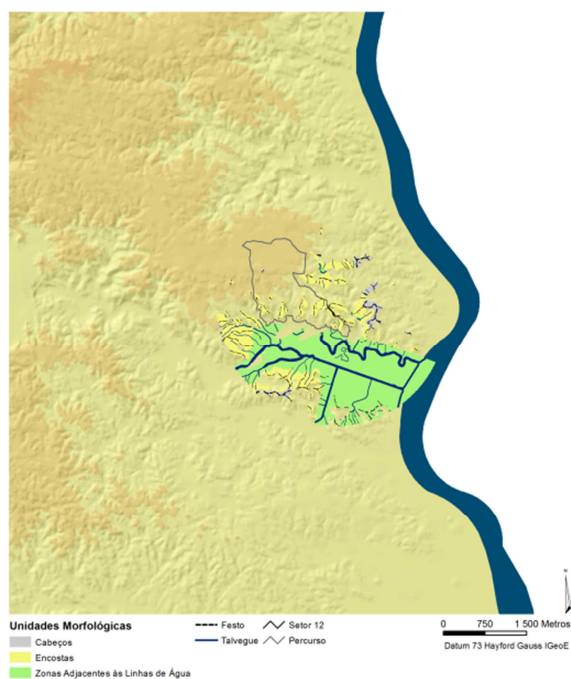


Unidades morfológicas visíveis na área da Bacia Visual, calculada considerando também a carta de ocupação do solo

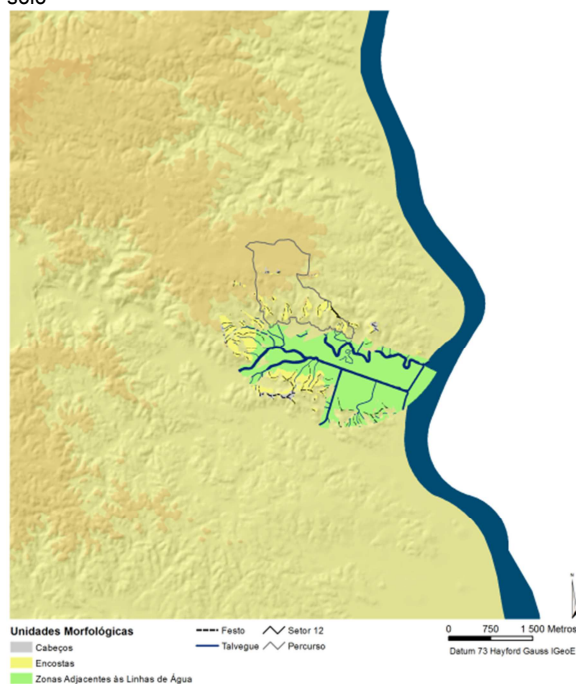


Setor 12

Unidades morfológicas visíveis na área da Bacia Visual, calculada considerando o relevo

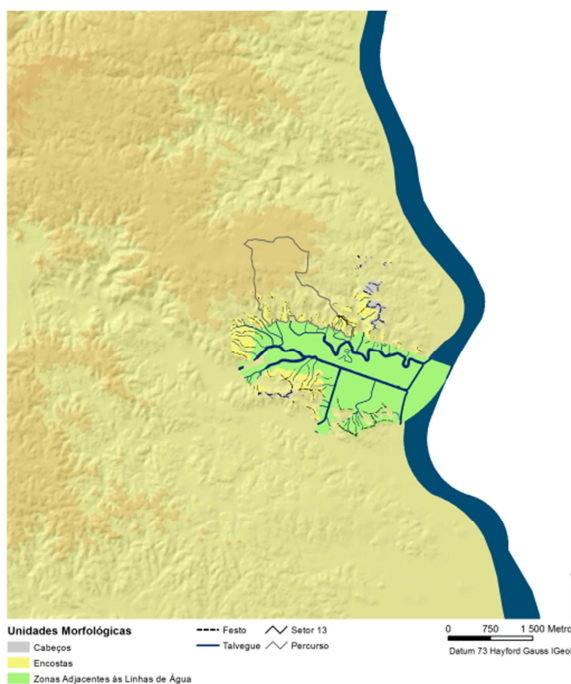


Unidades morfológicas visíveis na área da Bacia Visual, calculada considerando também a carta de ocupação do solo

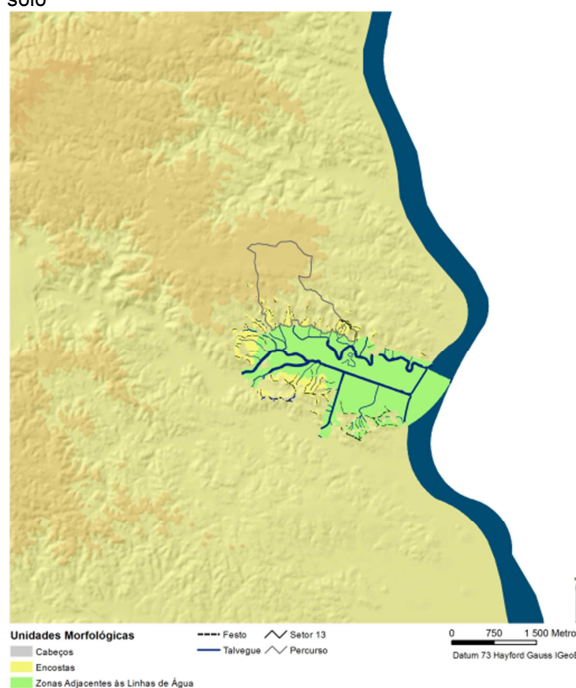


Setor 13

Unidades morfológicas visíveis na área da Bacia Visual, calculada considerando o relevo



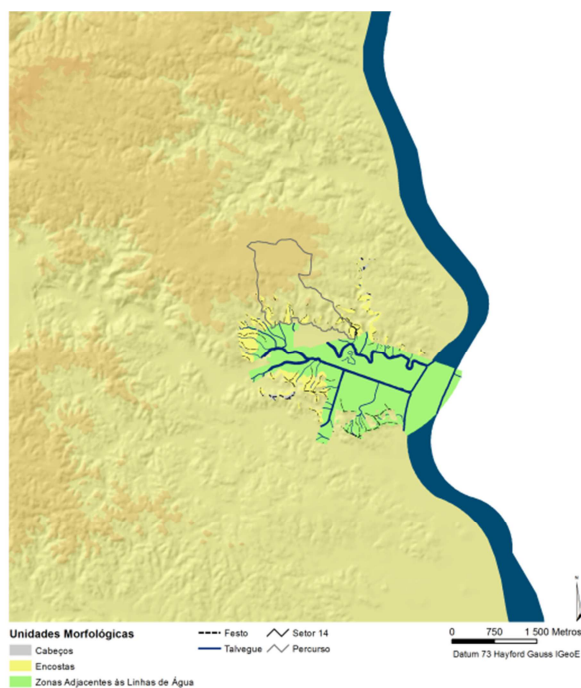
Unidades morfológicas visíveis na área da Bacia Visual, calculada considerando também a carta de ocupação do solo



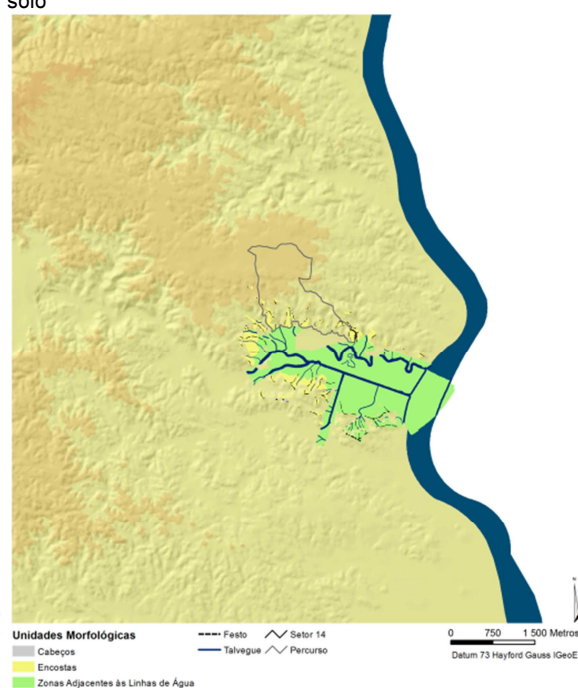
Setor 14

Setor 14

Unidades morfológicas visíveis na área da Bacia Visual, calculada considerando o relevo

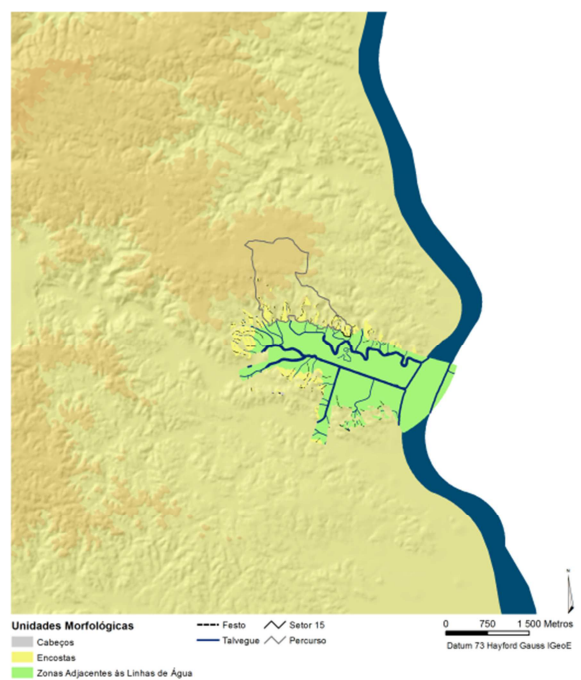


Unidades morfológicas visíveis na área da Bacia Visual, calculada considerando também a carta de ocupação do solo

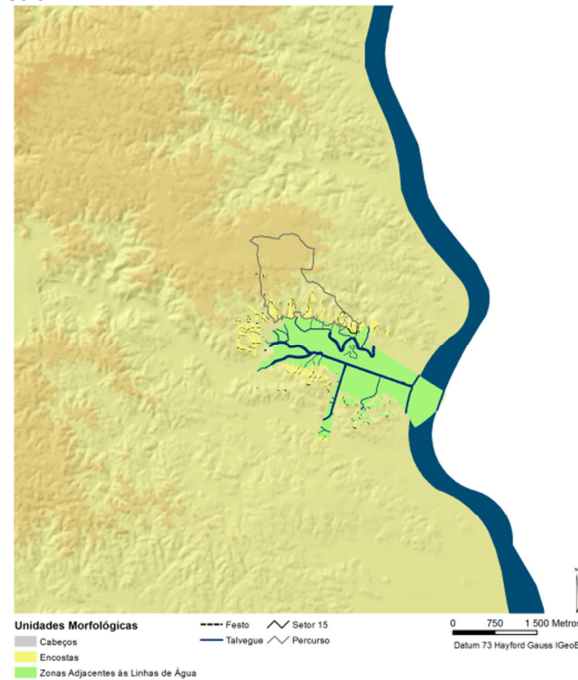


Setor 15

Unidades morfológicas visíveis na área da Bacia Visual, calculada considerando o relevo

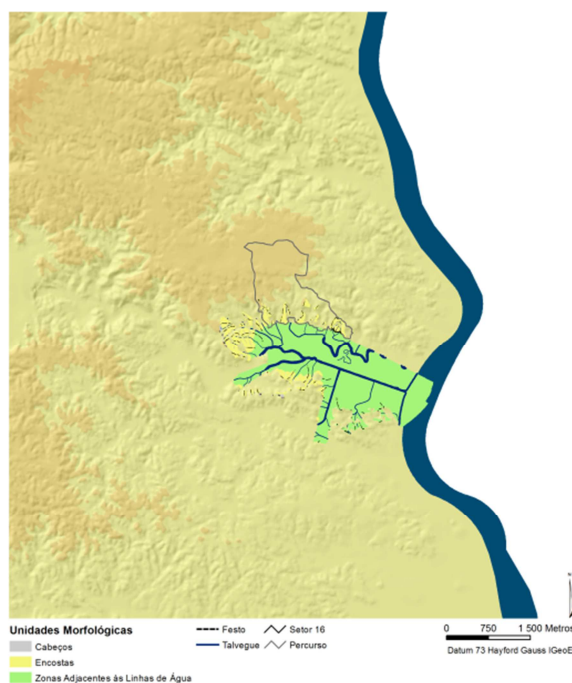


Unidades morfológicas visíveis na área da Bacia Visual, calculada considerando também a carta de ocupação do solo

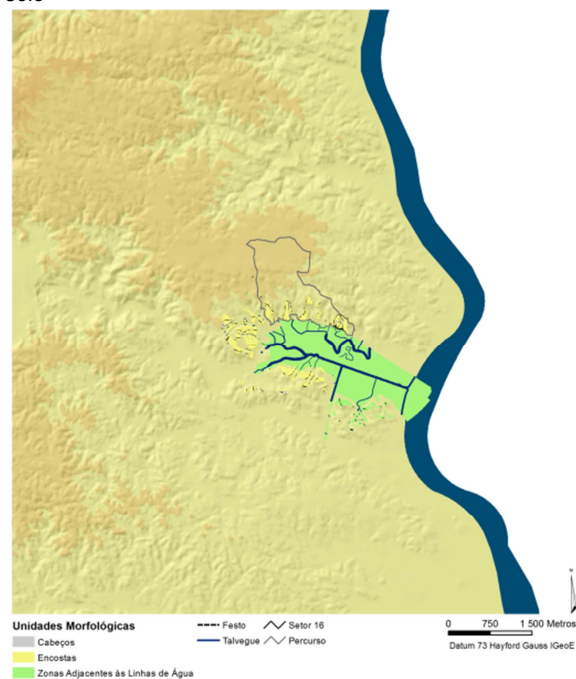


Setor 16

Unidades morfológicas visíveis na área da Bacia Visual, calculada considerando o relevo

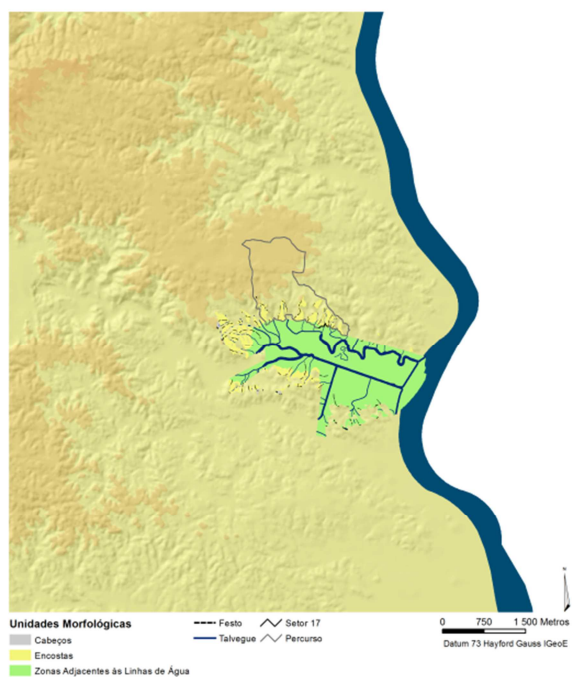


Unidades morfológicas visíveis na área da Bacia Visual, calculada considerando também a carta de ocupação do solo

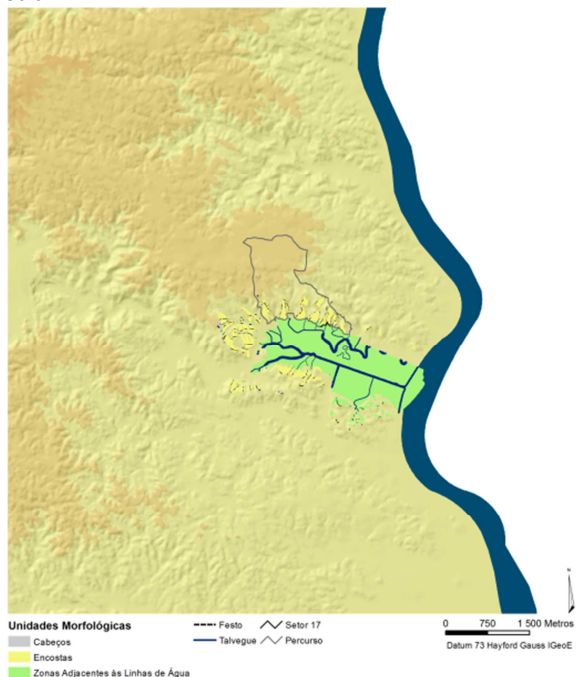


Setor 17

Unidades morfológicas visíveis na área da Bacia Visual, calculada considerando o relevo

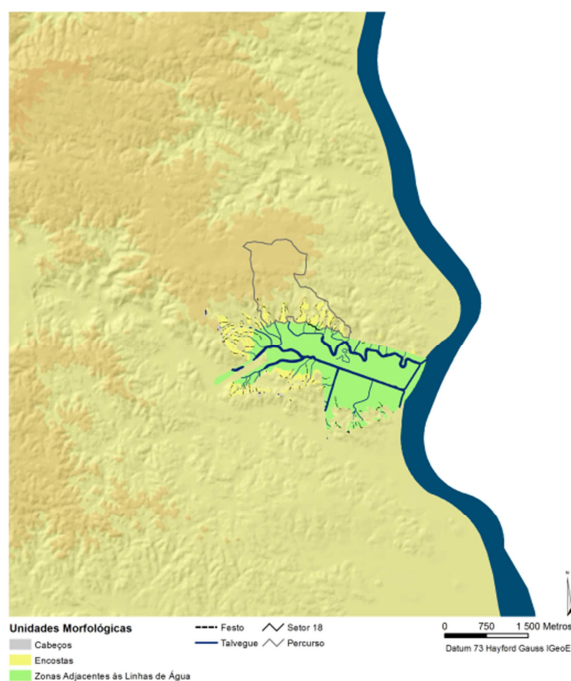


Unidades morfológicas visíveis na área da Bacia Visual, calculada considerando também a carta de ocupação do solo

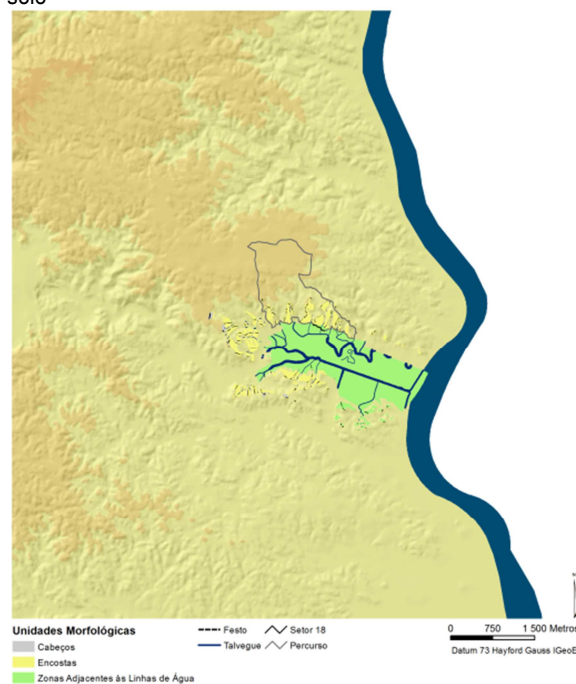


Setor 18

Unidades morfológicas visíveis na área da Bacia Visual, calculada considerando o relevo

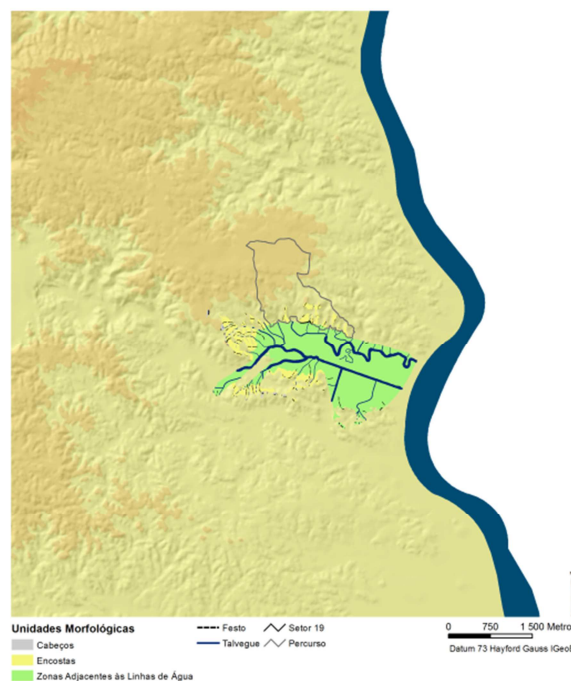


Unidades morfológicas visíveis na área da Bacia Visual, calculada considerando também a carta de ocupação do solo

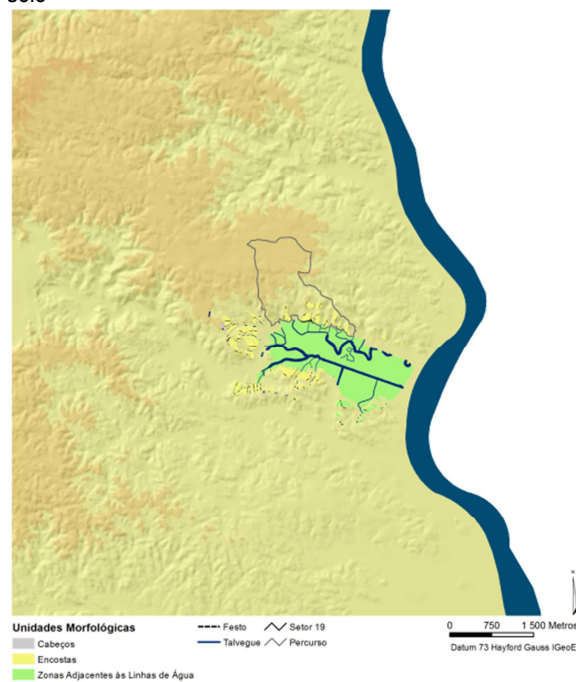


Setor 19

Unidades morfológicas visíveis na área da Bacia Visual, calculada considerando o relevo

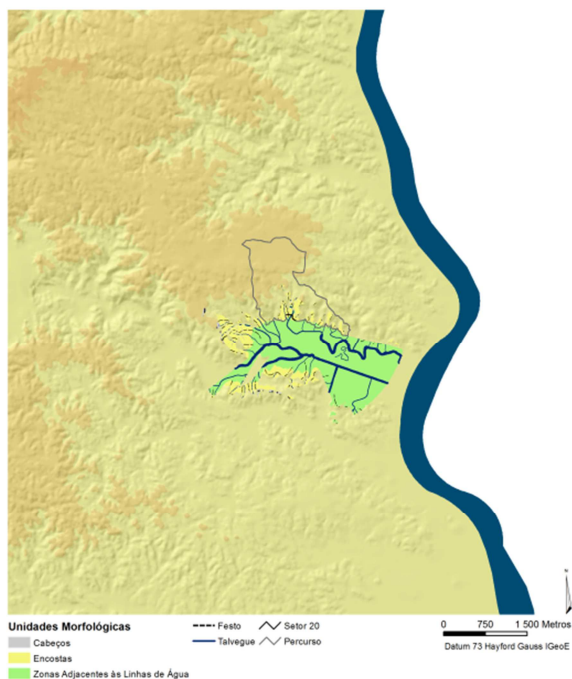


Unidades morfológicas visíveis na área da Bacia Visual, calculada considerando também a carta de ocupação do solo

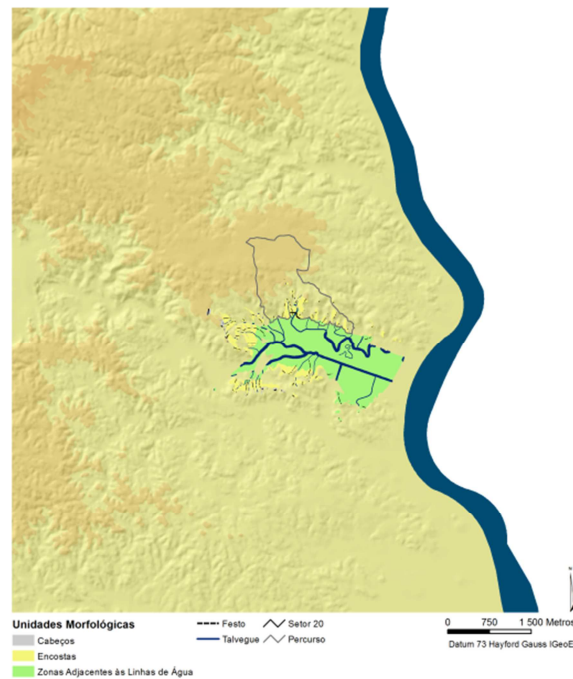


Setor 20

Unidades morfológicas visíveis na área da Bacia Visual, calculada considerando o relevo

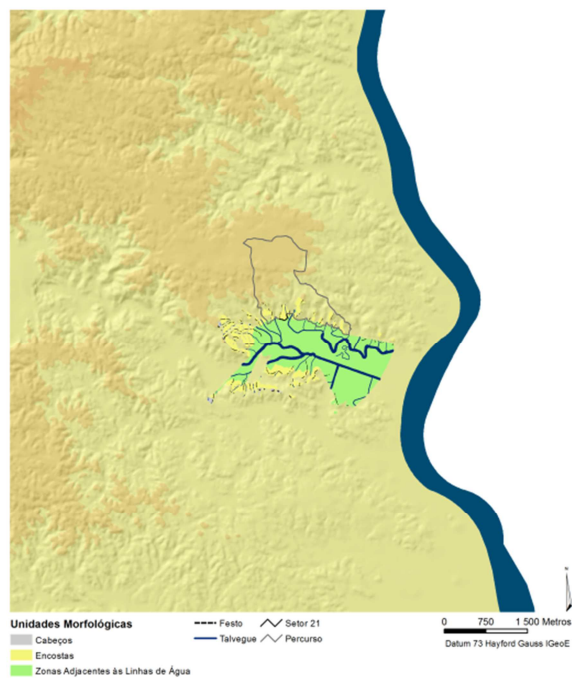


Unidades morfológicas visíveis na área da Bacia Visual, calculada considerando também a carta de ocupação do solo

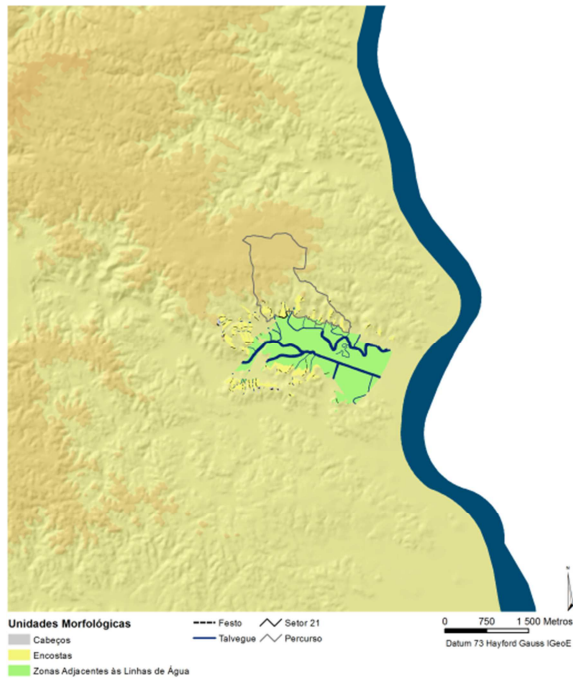


Setor 21

Unidades morfológicas visíveis na área da Bacia Visual, calculada considerando o relevo

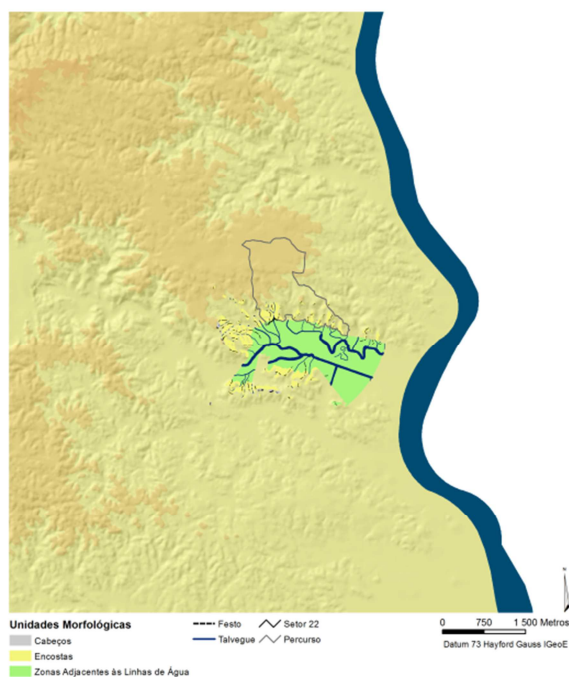


Unidades morfológicas visíveis na área da Bacia Visual, calculada considerando também a carta de ocupação do solo

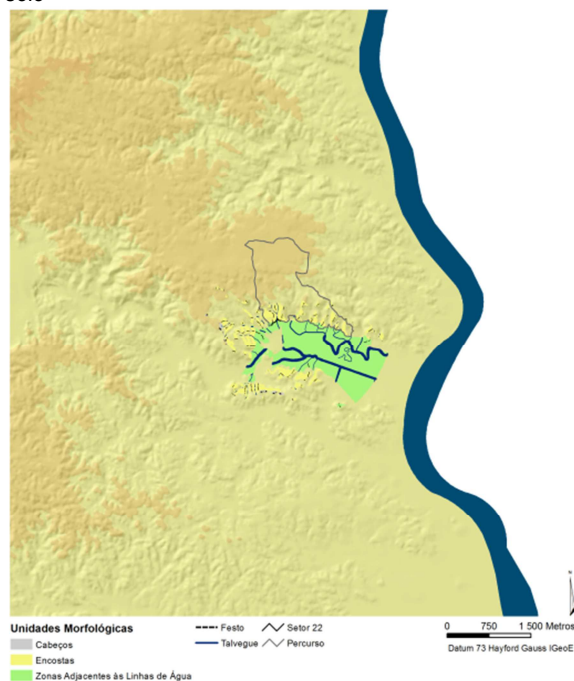


Setor 22

Unidades morfológicas visíveis na área da Bacia Visual, calculada considerando o relevo

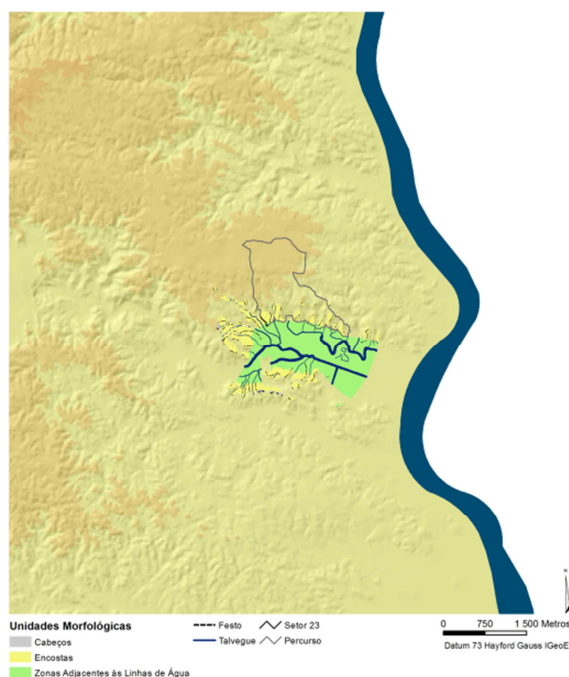


Unidades morfológicas visíveis na área da Bacia Visual, calculada considerando também a carta de ocupação do solo

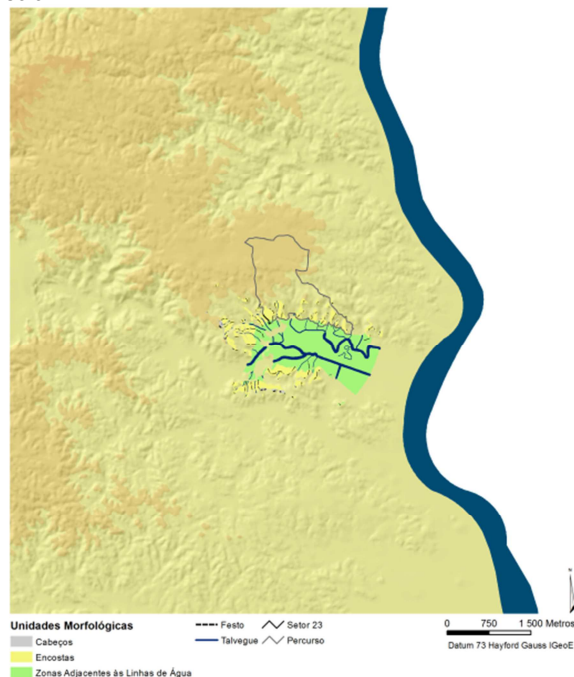


Setor 23

Unidades morfológicas visíveis na área da Bacia Visual, calculada considerando o relevo

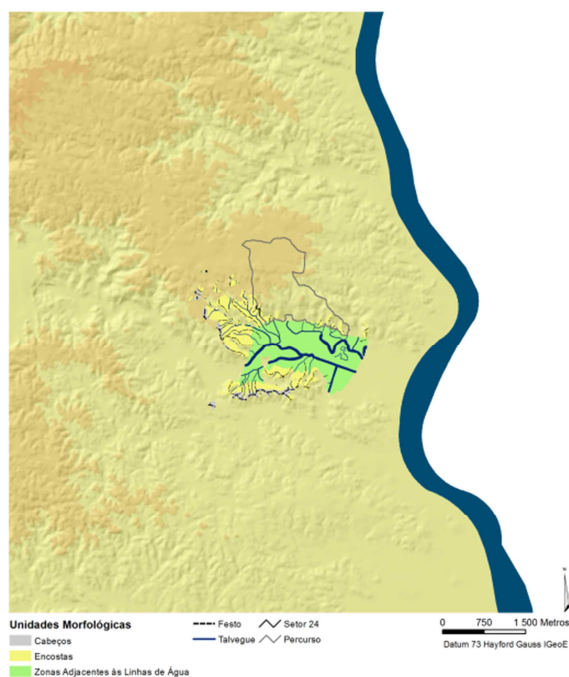


Unidades morfológicas visíveis na área da Bacia Visual, calculada considerando também a carta de ocupação do solo

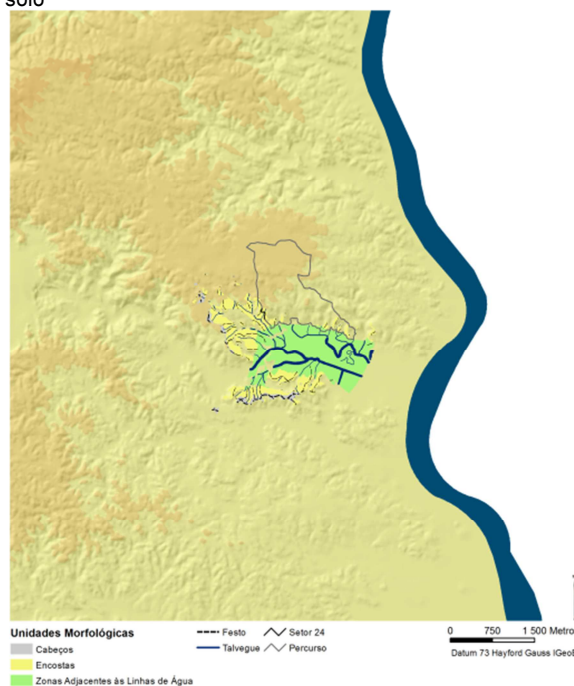


Setor 24

Unidades morfológicas visíveis na área da Bacia Visual, calculada considerando o relevo

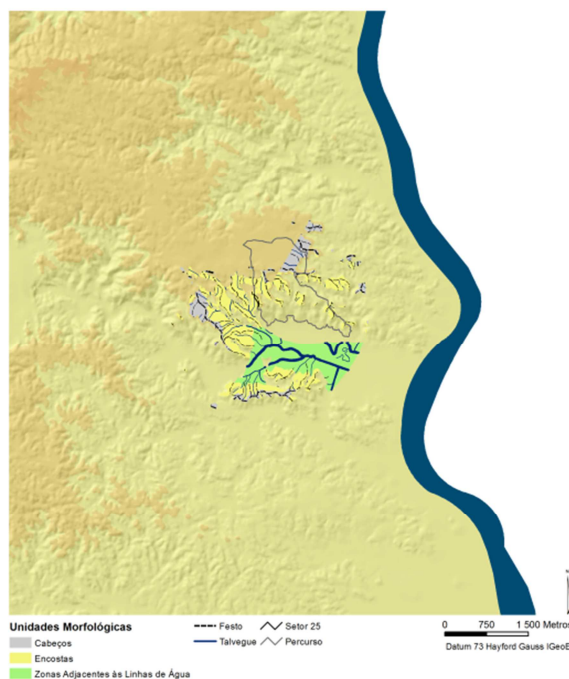


Unidades morfológicas visíveis na área da Bacia Visual, calculada considerando também a carta de ocupação do solo

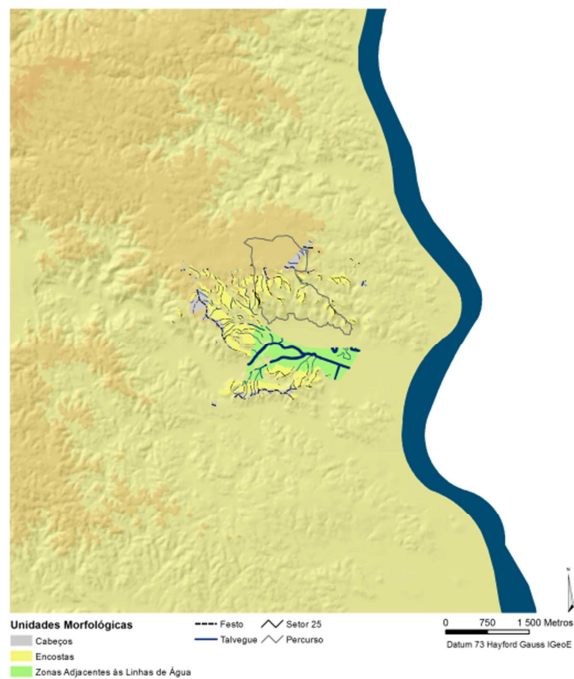


Setor 25

Unidades morfológicas visíveis na área da Bacia Visual, calculada considerando o relevo

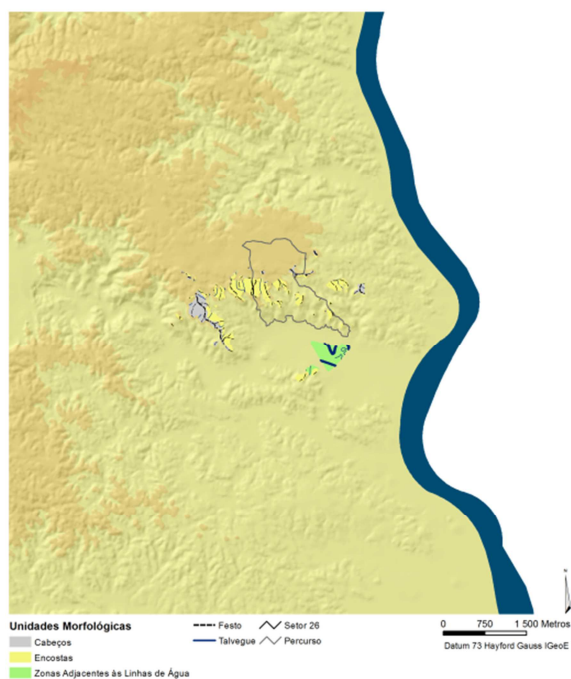


Unidades morfológicas visíveis na área da Bacia Visual, calculada considerando também a carta de ocupação do solo

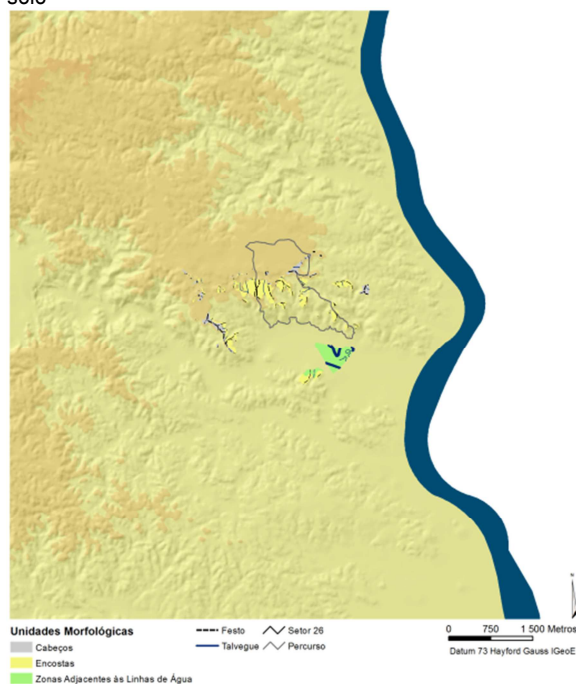


Setor 26

Unidades morfológicas visíveis na área da Bacia Visual, calculada considerando o relevo

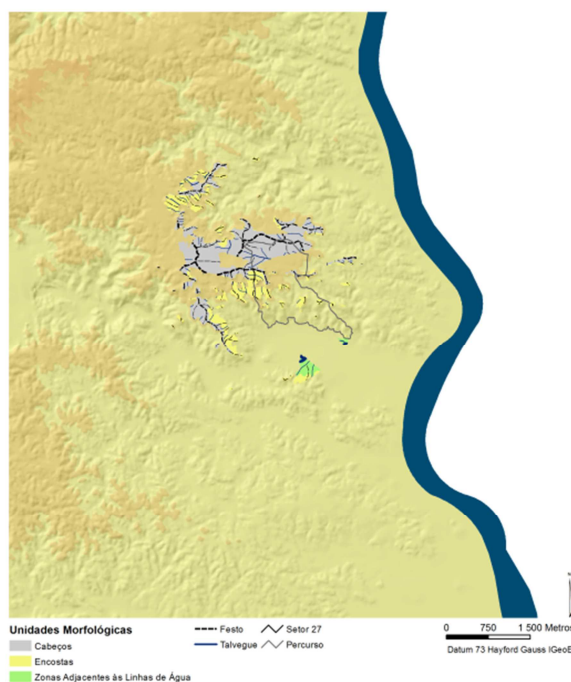


Unidades morfológicas visíveis na área da Bacia Visual, calculada considerando também a carta de ocupação do solo

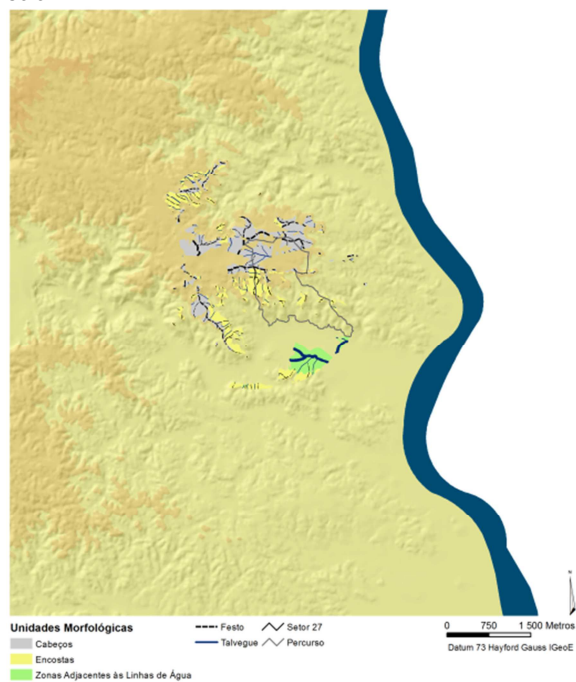


Setor 27

Unidades morfológicas visíveis na área da Bacia Visual, calculada considerando o relevo

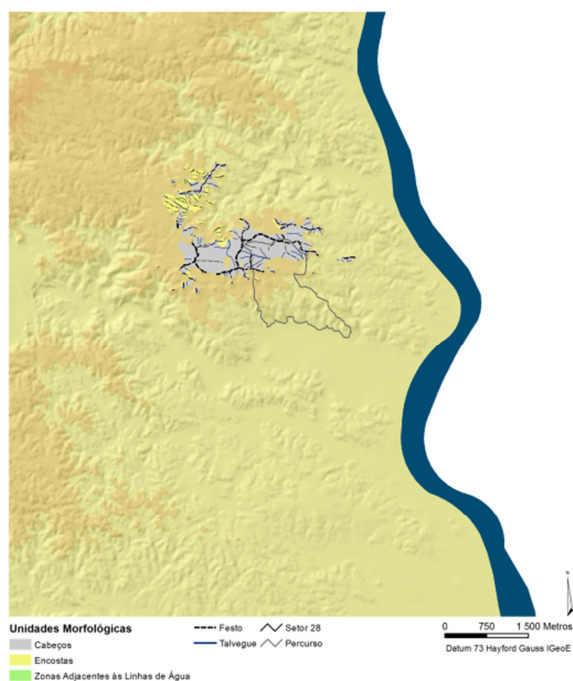


Unidades morfológicas visíveis na área da Bacia Visual, calculada considerando também a carta de ocupação do solo

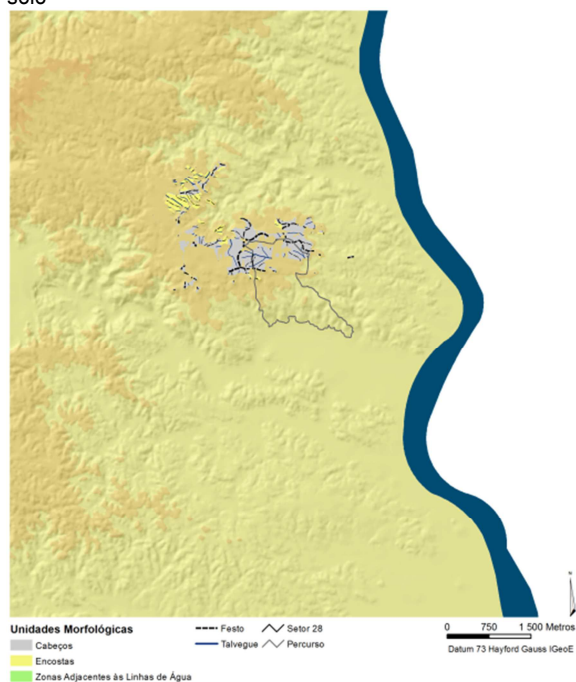


Setor 28

Unidades morfológicas visíveis na área da Bacia Visual, calculada considerando o relevo

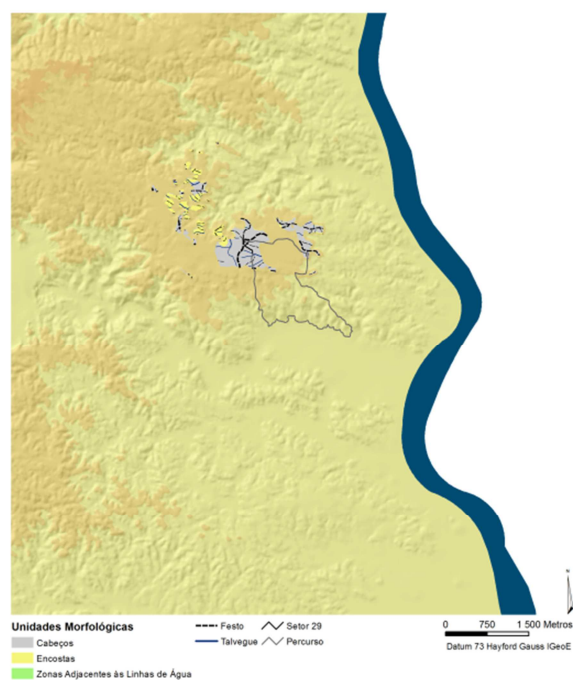


Unidades morfológicas visíveis na área da Bacia Visual, calculada considerando também a carta de ocupação do solo

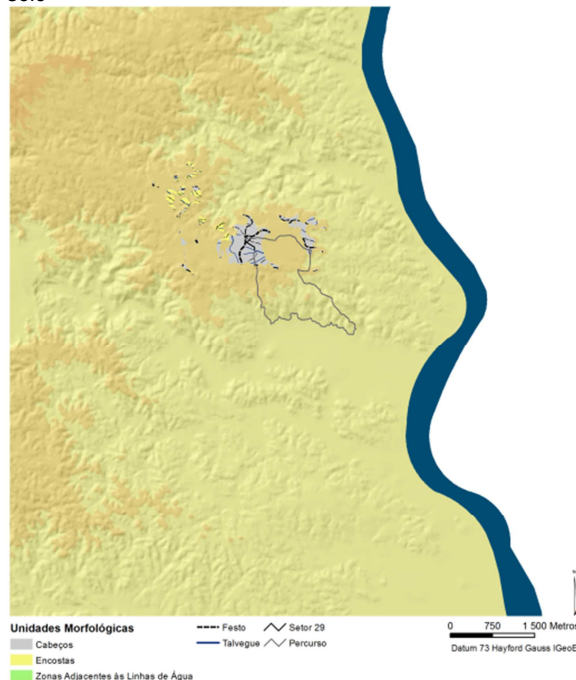


Setor 29

Unidades morfológicas visíveis na área da Bacia Visual, calculada considerando o relevo



Unidades morfológicas visíveis na área da Bacia Visual, calculada considerando também a carta de ocupação do solo



ANEXO 8

Inquérito

INQUÉRITO sobre a Paisagem associada ao Percurso Pedestre de Pequena Rota PR3CTM – *Uma Janela sobre o Guadiana*

Este inquérito insere-se num estudo de investigação sobre percursos pedestres, e as informações obtidas destinam-se a ser integradas na tese de doutoramento - curso de *Gestão Interdisciplinar da Paisagem*, na Universidade de Évora.

O preenchimento deste inquérito revela-se de grande importância, pelo que agradecemos, desde já, toda a atenção e todo o tempo dispensados com o mesmo. Não existem respostas corretas ou incorretas.

Todos os dados são confidenciais, pelo que o seu anonimato está assegurado.

Muito obrigada pela colaboração

Colocar um **X** nas respostas escolhidas, quando a resposta não for quantitativa ou descritiva.

Identificação

INQUIRIDO Nº

1. Sexo	<input type="checkbox"/>	<input type="checkbox"/>
---------	--------------------------	--------------------------

2. Idade	<input style="width: 80%;" type="text"/>
----------	--

	Ensino Básico <small>(inclui a formação até ao 9º ano de escolaridade)</small>	Secundário e/ou Profissional <small>(inclui o 10º, 11º e 12º, e o ensino profissional)</small>	Superior <small>(inclui bacharelato, licenciatura, mestrado, doutoramento, pós-doutoramento)</small>
3. Grau de Escolaridade			

4. Área de Formação	
---------------------	--

5. Profissão Atual	
--------------------	--

	Sim	Não
6. Está em representação de alguma entidade?		
6.1 - Se SIM, Qual?		

	Localidade/lugar	Freguesia	Concelho	Distrito
7. Onde residiu até aos 15/20 anos?				
7.1 - Onde reside atualmente?				

8. Outra informação	
---------------------	--

MUITO OBRIGADA PELA SUA COLABORAÇÃO!

Inquérito sobre a Paisagem associada ao Percorso Pedestre de Pequena Rota										PR3 CTM - Uma Janela sobre o Guadiana					INQUIRIDO N°							
Colocar um X nas respostas escolhidas																						
1. Como classifica a paisagem? Bela ou Sublime?			1.1. Se a resposta foi BELA, como a avalia?					2. De que forma é que considera que esta paisagem apresenta MISTÉRIO? (incerteza/curiosidade)					3. A paisagem transmite ORDEM? (organização)					4. A paisagem observada corresponde à imagem que tem desta região?				
BelaSublime			Nada BELAPouco BELAMedianamente BELAMuito BELAExtremament e BELA					Nenhum MISTÉRIOPouco MISTÉRIOAlgum MISTÉRIOMuito MISTÉRIOExtremamente MISTERIOSA					Nenhuma ORDEMPouca ORDEMAguma ORDEMuita ORDEMExtremamente ORDENADA					Não corresponde nadaCorresponde poucoCorresponde muitoCorresponde extremamente				
Segmento 3																						
Segmento 4																						
Segmento 5																						
Segmento 6																						
Segmento 7																						
Segmento 8																						
Segmento 9																						
Segmento 10																						
Segmento 11																						
Segmento 12																						
Segmento 13																						
Segmento 14																						
Segmento 15																						
Segmento 16																						
Segmento 17																						
Segmento 18																						
Segmento 19																						
Segmento 20																						
Segmento 21																						
Segmento 22																						
Segmento 23																						
Segmento 24																						
Segmento 25																						
Segmento 26																						
Segmento 27																						
Segmento 28																						

Inquérito sobre a Paisagem associada ao Percurso Pedestre de Pequena Rota						PR3 CTM - Uma Janela sobre o Guadiana						INQUIRIDO N°											
Colocar um X nas respostas escolhidas																							
5. Considera a VEGETAÇÃO PRÓXIMA do percurso interessante?						6. Como avalia a presença de ÁGUA na paisagem?						7. Como avalia a presença de ELEMENTOS CONSTRUÍDOS na paisagem? (muros, noras, poços, casas, etc)						8. Como considera cada troço em relação ao CONFORTO de o percorrer? (refere-se ao bem estar físico, se se sente bem/se tem boas sensações quando está a caminhar neste percurso/ou troço de percurso)					
Nada interessante	Pouco interessante	Medianamente interessante	Muito interessante	Extremamente interessante		Nada interessante	Pouco interessante	Medianamente interessante	Muito interessante	Extremamente interessante	Não se aplica	Nada interessante	Pouco interessante	Medianamente interessante	Muito interessante	Extremamente interessante	Não se aplica	Nada Confortável	Pouco Confortável	Medianamente Confortável	Muito Confortável	Extremamente Confortável	
Segmento 3																							
Segmento 4																							
Segmento 5																							
Segmento 6																							
Segmento 7																							
Segmento 8																							
Segmento 9																							
Segmento 10																							
Segmento 11																							
Segmento 12																							
Segmento 13																							
Segmento 14																							
Segmento 15																							
Segmento 16																							
Segmento 17																							
Segmento 18																							
Segmento 19																							
Segmento 20																							
Segmento 21																							
Segmento 22																							
Segmento 23																							
Segmento 24																							
Segmento 25																							
Segmento 26																							
Segmento 27																							
Segmento 28																							