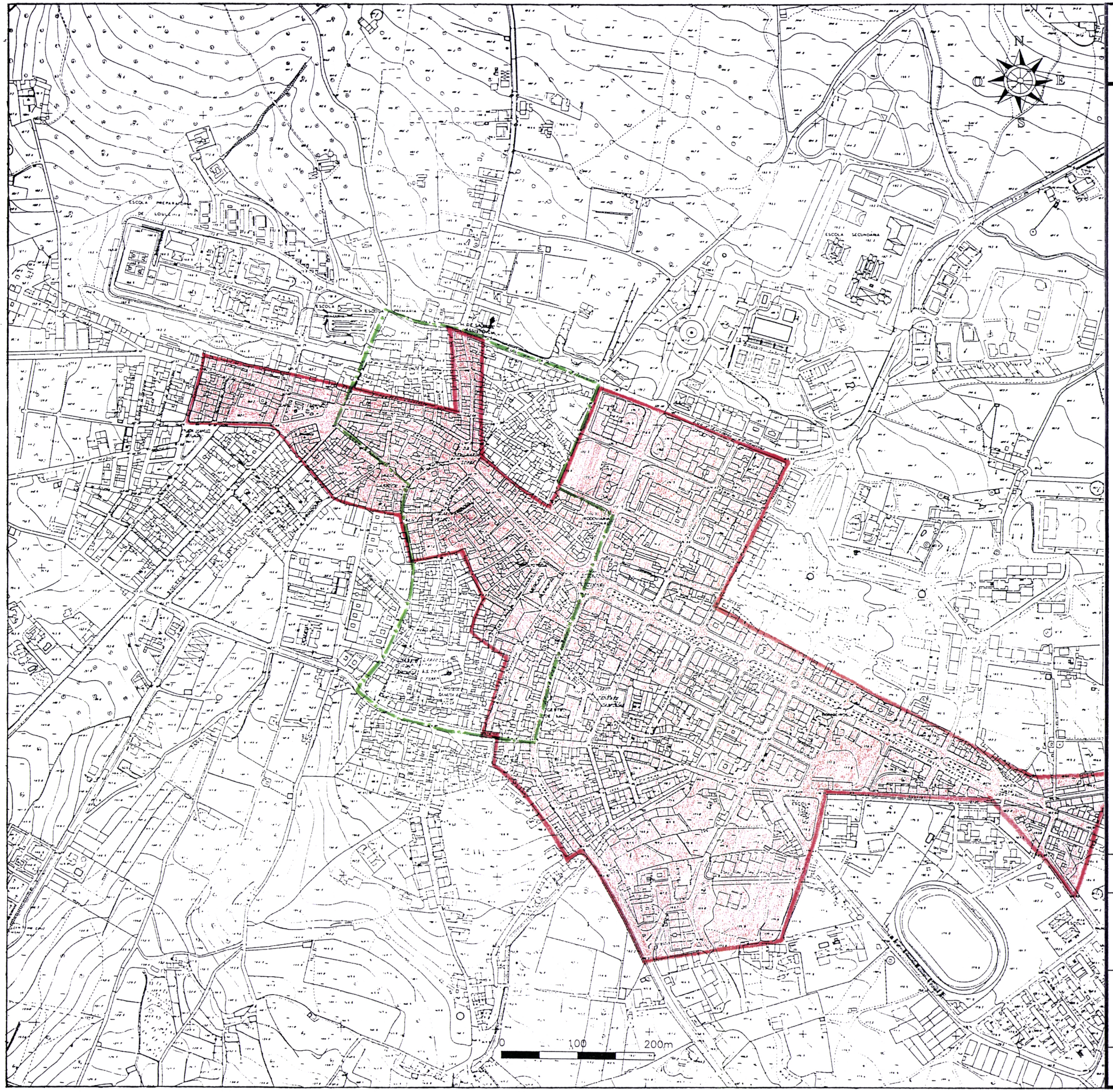

Victor Manuel Teigão

LEGENDA

- Limite da Área em Estudo

Cidade de Loulé - Área Urbana

Mestrado em Recuperação do Património Arquitectónico e Paisagistico

Universidade de Évora

Estrutura de Áreas de Uso Misto

16

Escala: 1/5000

Data: Setembro 1995

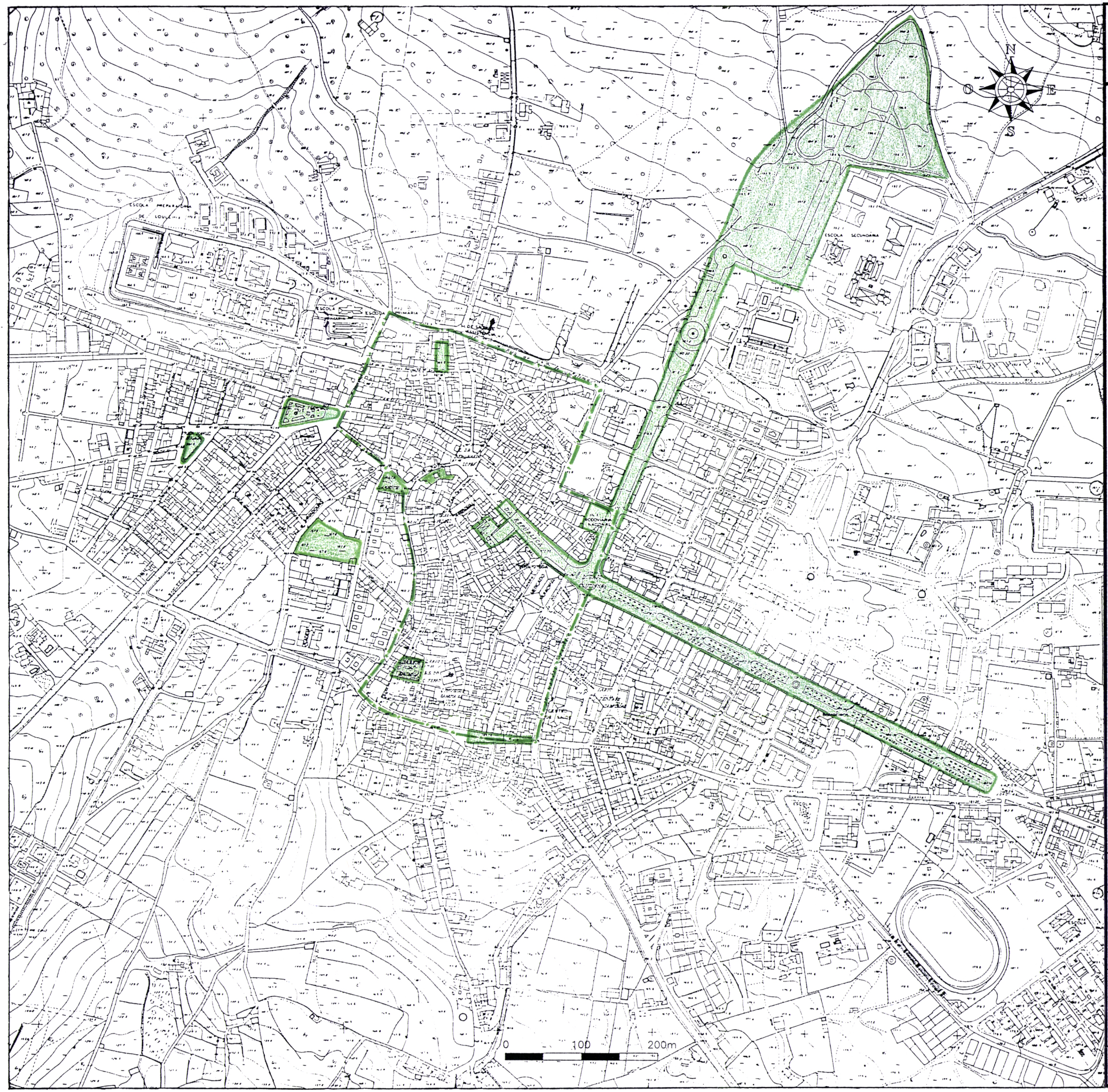

Victor Manuel Teigão

LEGENDA

- - - - Limite da Área em Estudo

Cidade de Loulé - Área Urbana

Mestrado em Recuperação do Património Arquitectónico e Paisagistico

Universidade de Évora

Estrutura de Espaços Verdes Públicos

17

Escala: 1/5000

Data: Setembro 1995

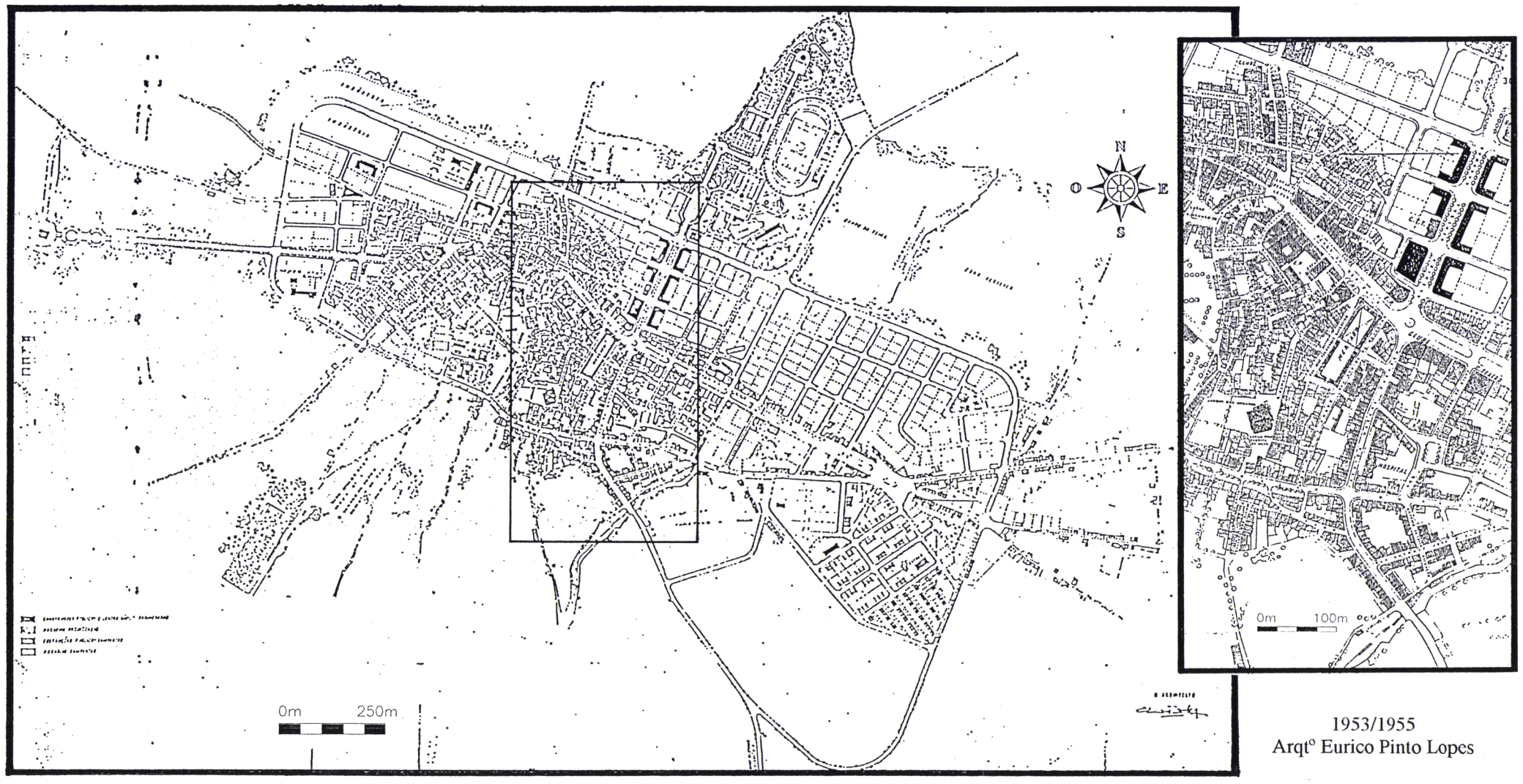

1953/1955
Arqt° Eurico Pinto Lopes

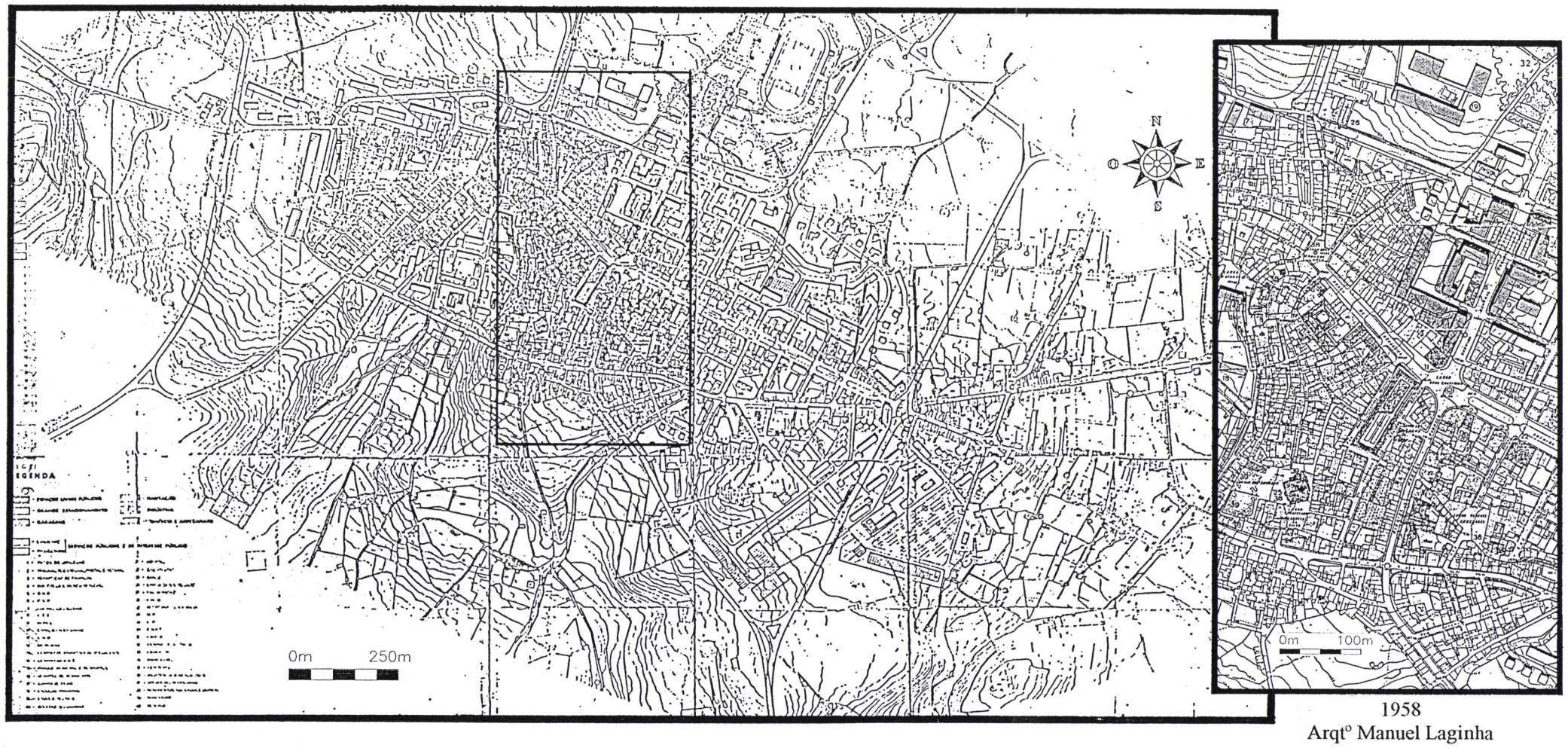

1958
Arqt° Manuel Laginha

Victor Manuel Teigão

Cidade de Loulé - Área Urbana

Mestrado em Recuperação do Património Arquitectónico e Paisagistico

Universidade de Évora

Ante -Planos de Urbanização de Loulé
1953/55 e 1958

18

Escala:

Data:
Setembro 1995

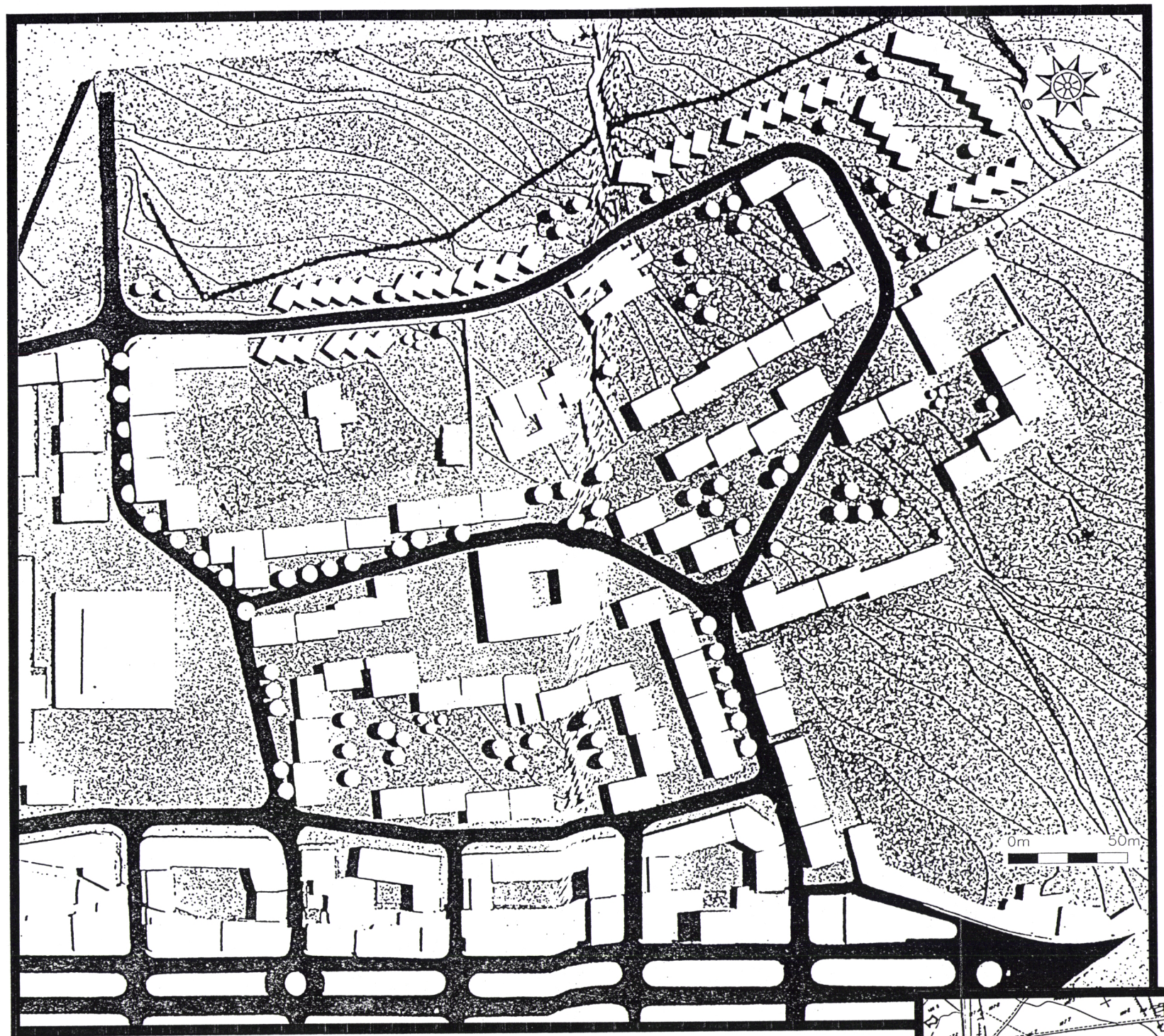

Plano de Pormenor da Expansão Nordeste de Loulé
Arq. José Manuel Norberto - 1976

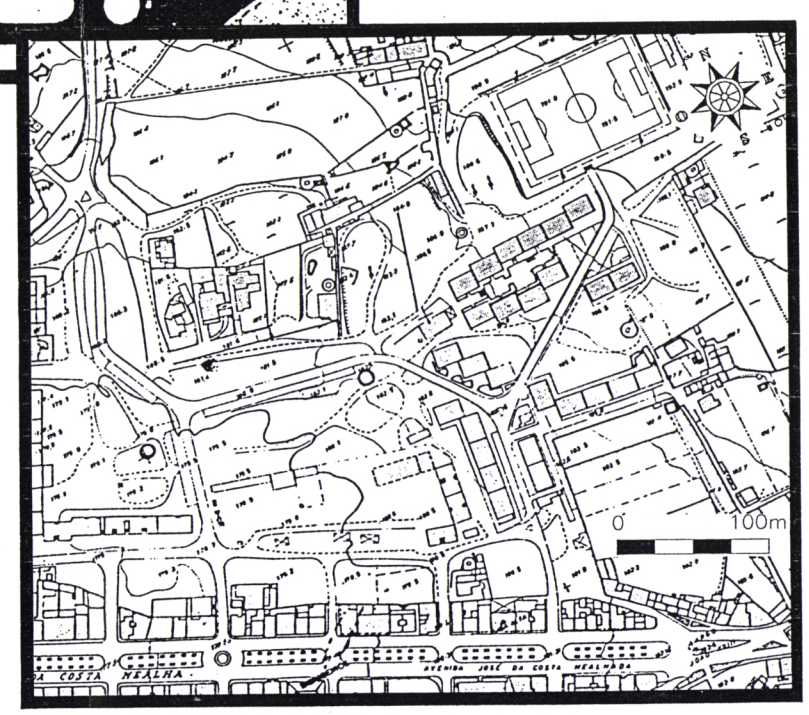

Situação Existente - 1991

Victor Manuel Teigão

Cidade de Loulé - Área Urbana

Mestrado em Recuperação do Património Arquitectónico e Paisagistico

Universidade de Évora

Plano de Pormenor da Expansão Nordeste de Loulé - 1976
Situação Existente - 1991

19

Escala:

Data: Setembro 1995

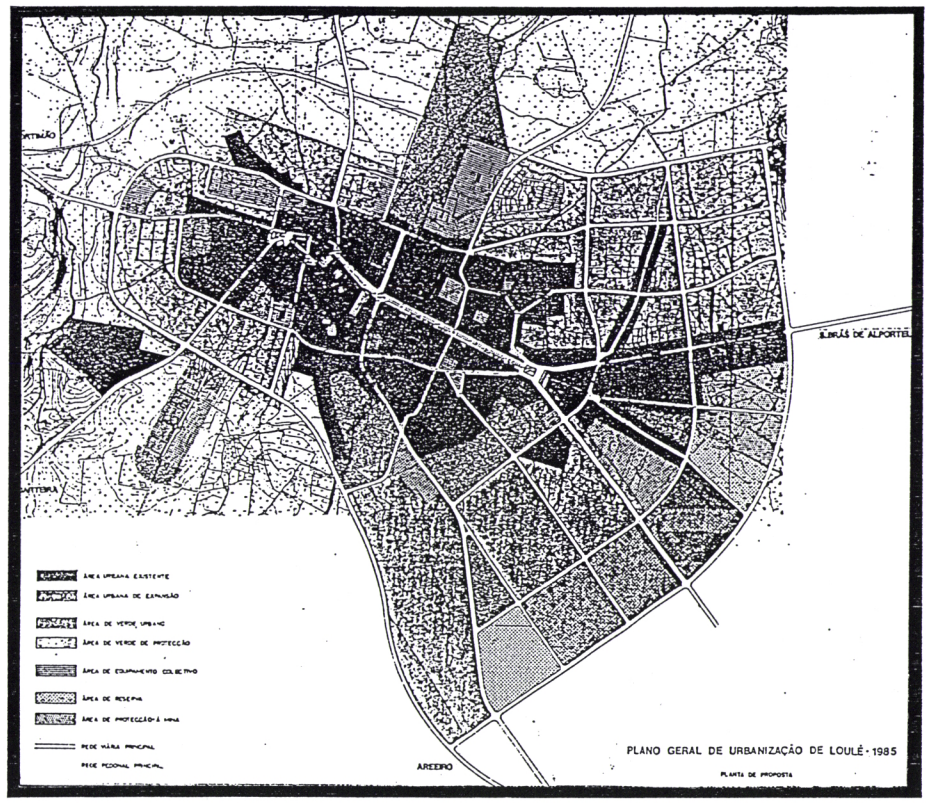

Planta de Proposta
Carlos Duarte, José Lamas, Lda.

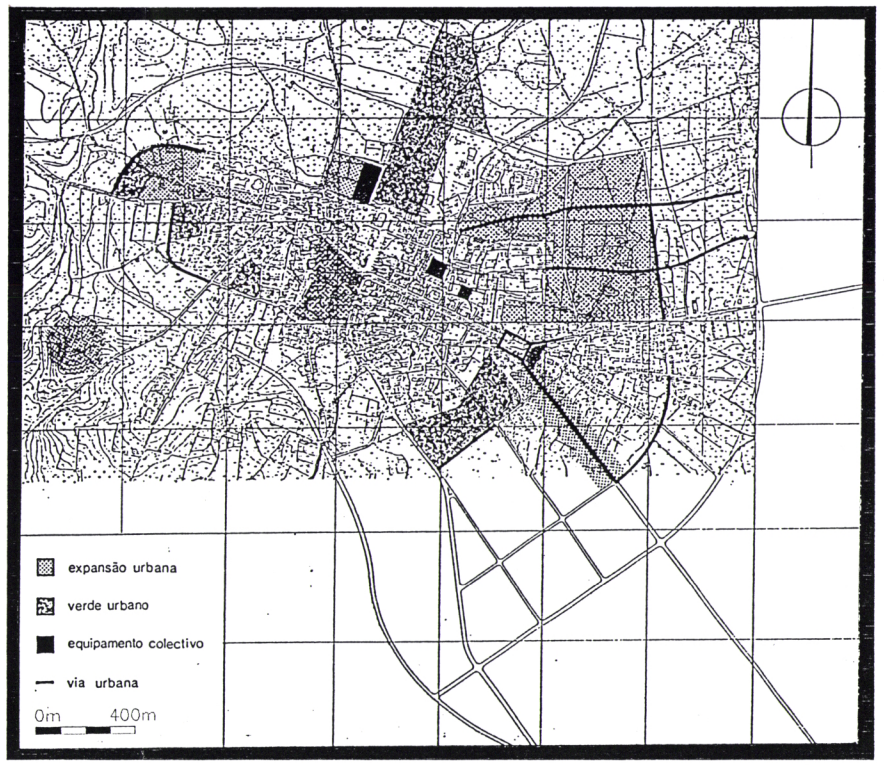

Estratégia do Plano - 1ª Fase - Curto Prazo

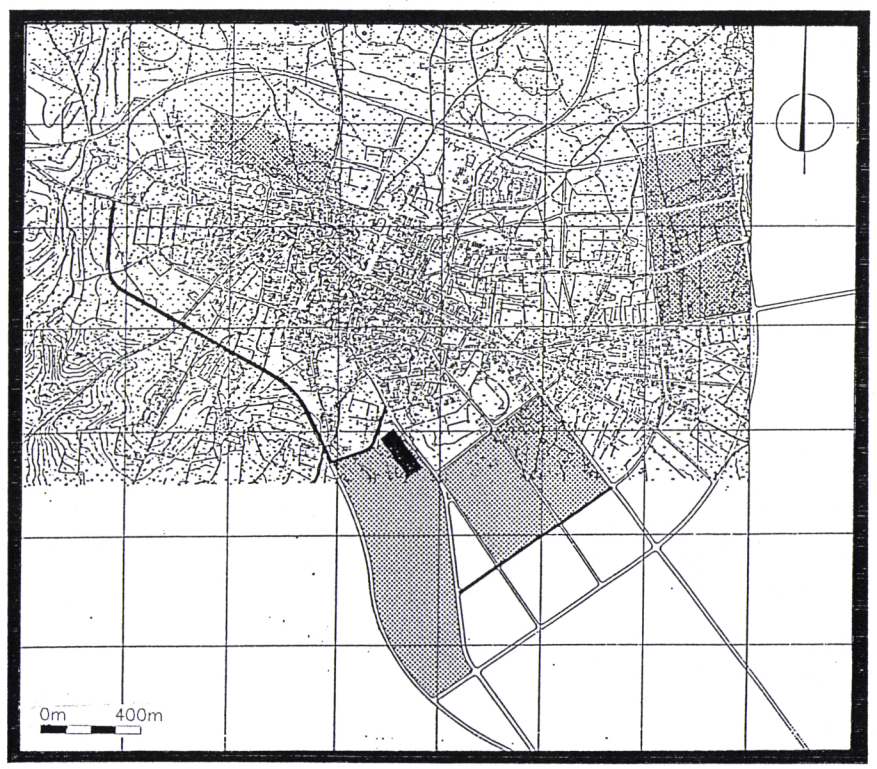

Estratégia do Plano - 2ª Fase - Médio Prazo

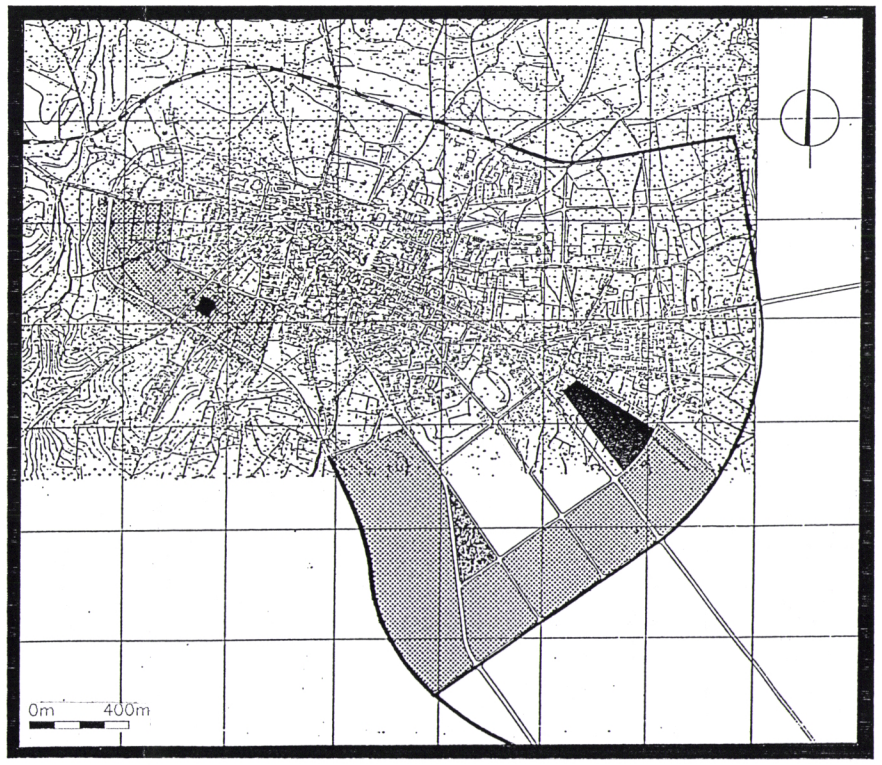

Estratégia do Plano - 3ª Fase - Longo Prazo

Victor Manuel Teigão

Cidade de Loulé - Área Urbana

Mestrado em Recuperação do Património Arquitectónico e Paisagistico

Universidade de Évora

Plano Geral de Urbanização de Loulé
1985

20

Escala:

Data:
Setembro 1995

Victor Manuel Teigão

Cidade de Loulé - Área Urbana

Mestrado em Recuperação do Património Arquitectónico e Paisagistico

Universidade de Évora

Rede Viária Principal
e
Circuitos Pedonais Preferenciais

21

Escala:

Data:
Setembro 1995

anexos II

figuras

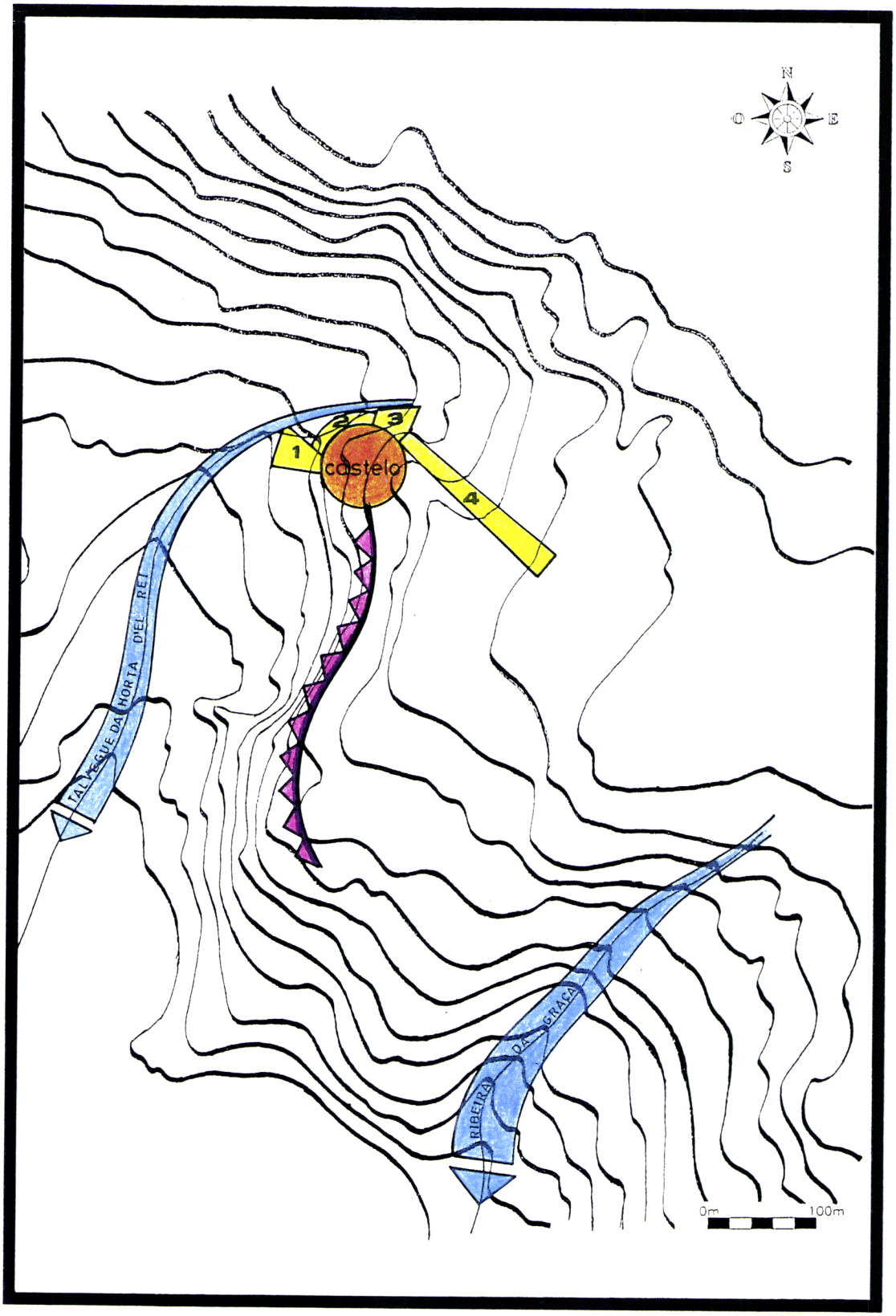

Castelo de Loulé - Morfologia do Terreno - O Sítio

fig.1

- Linha de Água
- Forte Declive

1 - Praça D.Afonso III
2 - Rua da Barbacã
3 - Largo Dr. Bernardo Lopes
4 - Praça da República

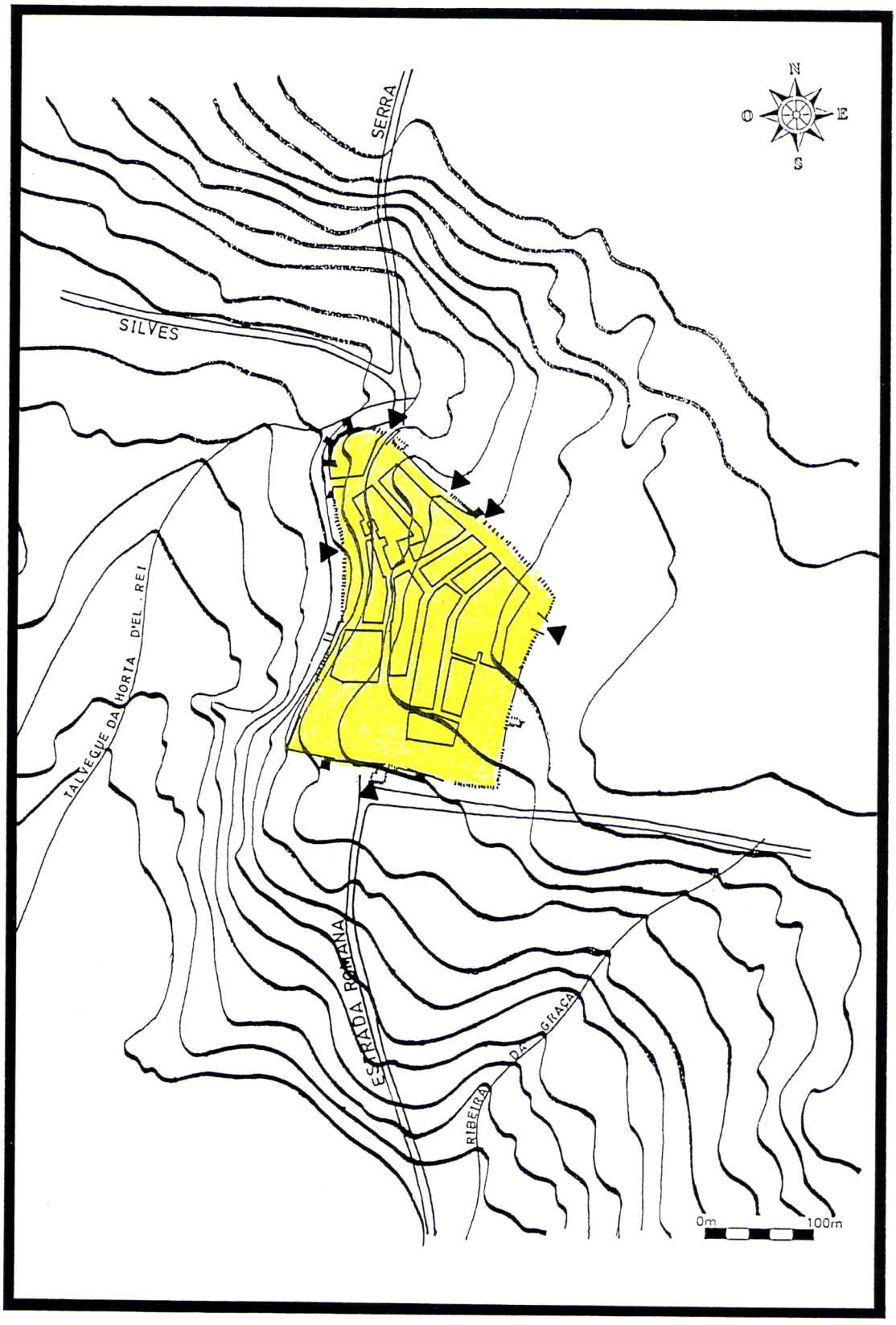

Castelo de Loulé - Localização

fig.2

Perimetro - 940m

Área - 49 000m²

► - Portas da Muralha



Castelo de Loulé - Torre 1* fig.3

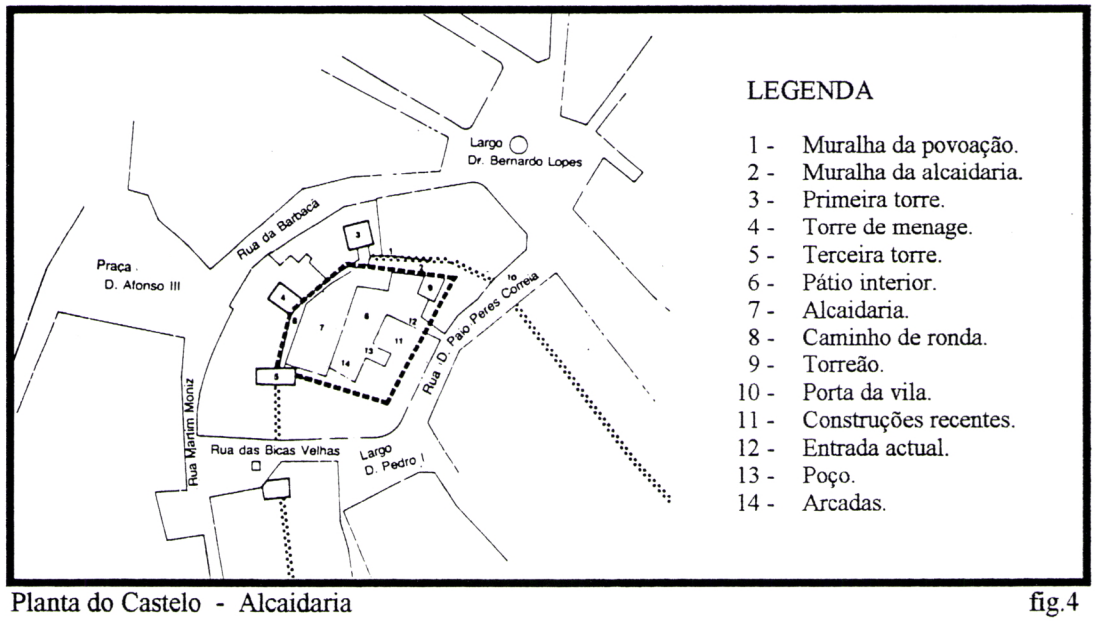

Planta do Castelo - Alcaidaria fig.4

* In " O Castelo de Loulé ", C.M. Loulé 1990

Castelo e Alcaidaria - Loulé

Pátio da Alcaidaria I

fig.5

Pátio da Alcaidaria II

fig.6

Castelo e Alcaidaria - Loulé

Muralhas do Castelo fig.7

Torres 2 e 3 fig.8

Dupla Cerca de Muralhas fig.9



Acesso à Sala da Torre 3 fig.10

Caminho de Ronda fig.11

Marca de Pedreiro fig.12



Pórtico Gótico fig.13

Marca de Pedreiro* fig.14

* Fotos " O CASTELO DE LOULÉ", C.M. LOULÉ 1990

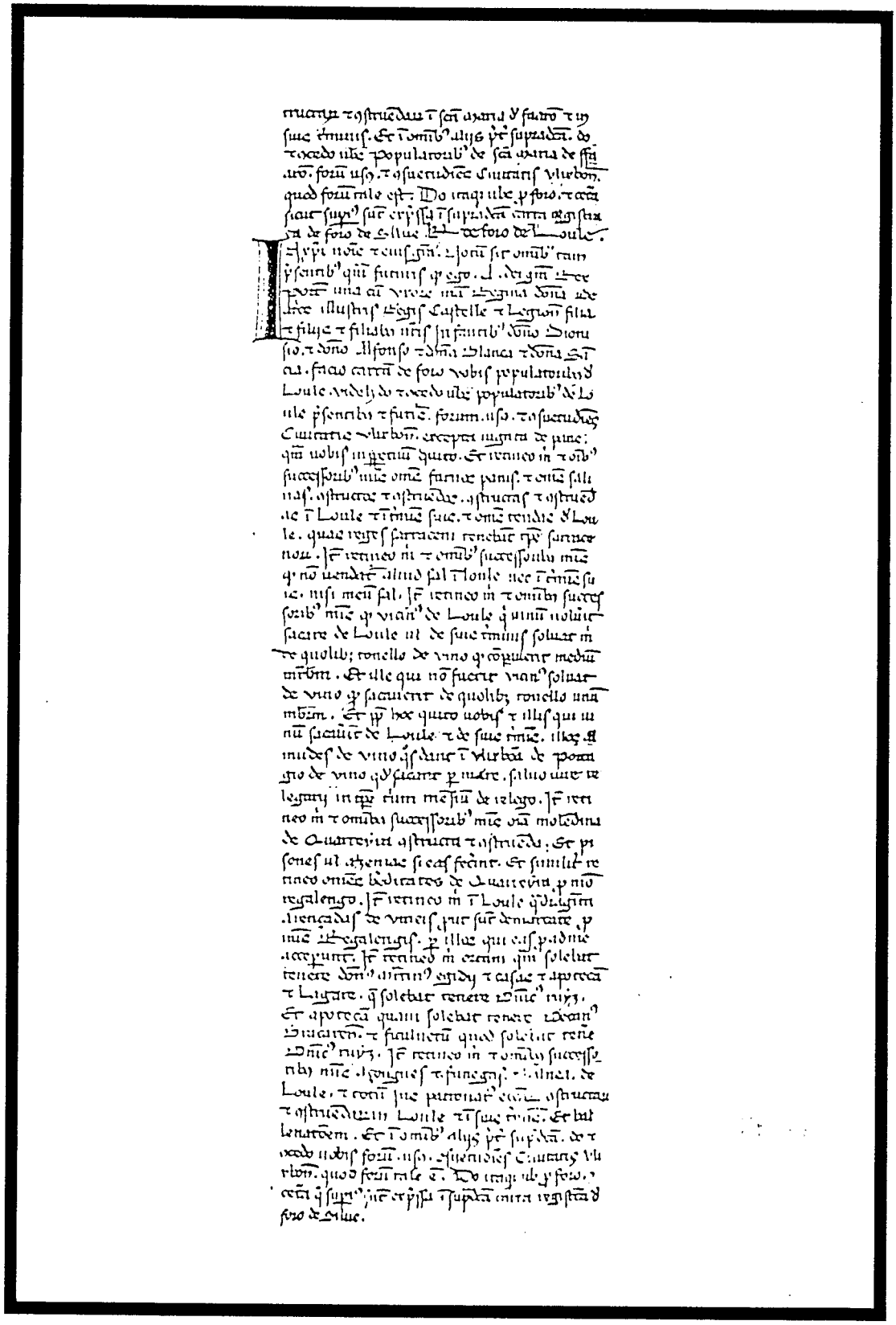

Fotografia do Registo do Foral de Loulé, D.Afonso III, 1266 fig.15
(Arquivo Nacional da Torre do Tombo)
In " O Foral de Loulé " - Dra. Isilda Martins -
Universidade do Algarve, 1985

Fotografia do Foral do Concelho de Loulé, D.Manuel I, 1504 fig.16
(Arquivo Histórico de Loulé)

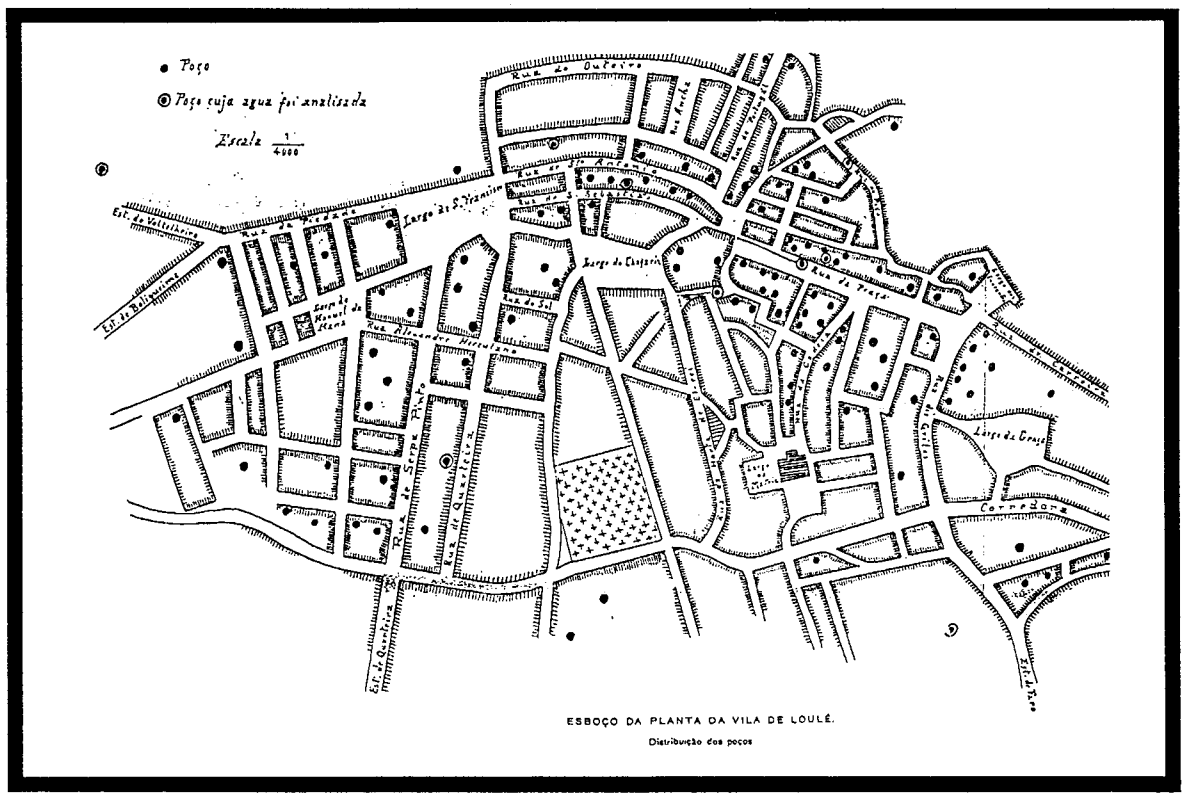

Esboço da Planta da Vila de Loulé, Inicio Século XX fig.17

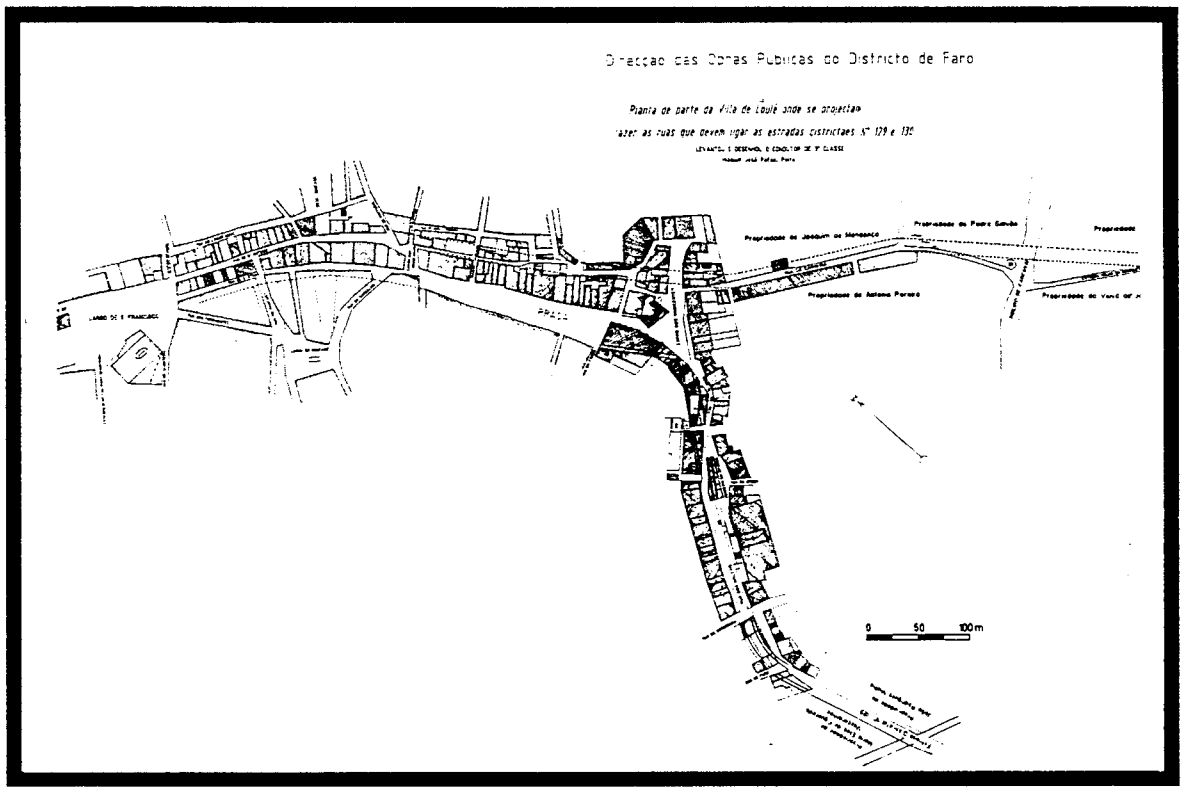

Planta de Parte da Vila de Loulé, Início Século XX fig.18

Fotografia Aérea (Asa Delta) da Área de Loulé em Estudo fig.19

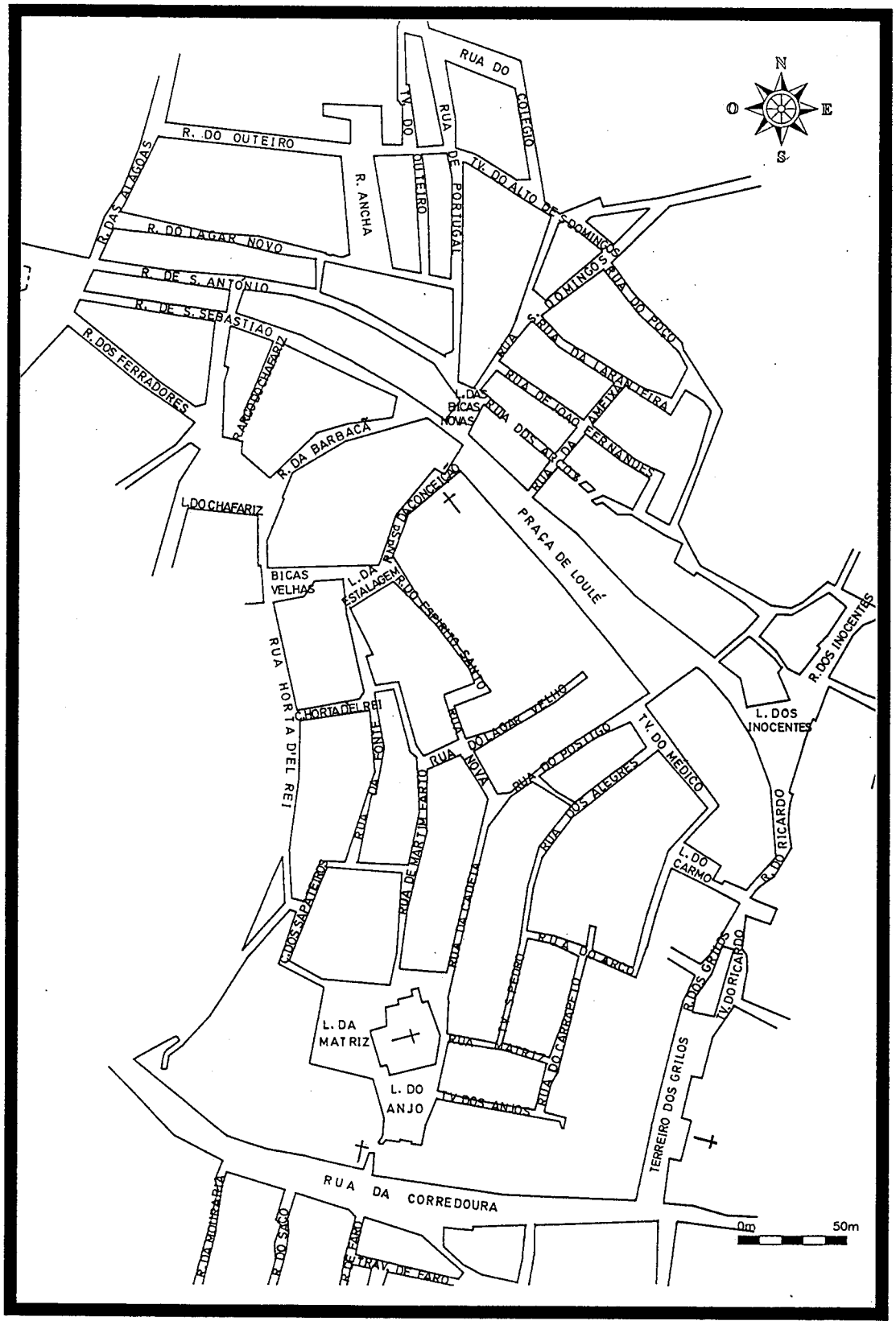

Toponímia Arcaica da Área em Estudo

fig.20

Toponímia Existente da Área em Estudo fig.21

Espaço Público da Área em Estudo fig.22

Superfície Edificada da Área em Estudo fig.23

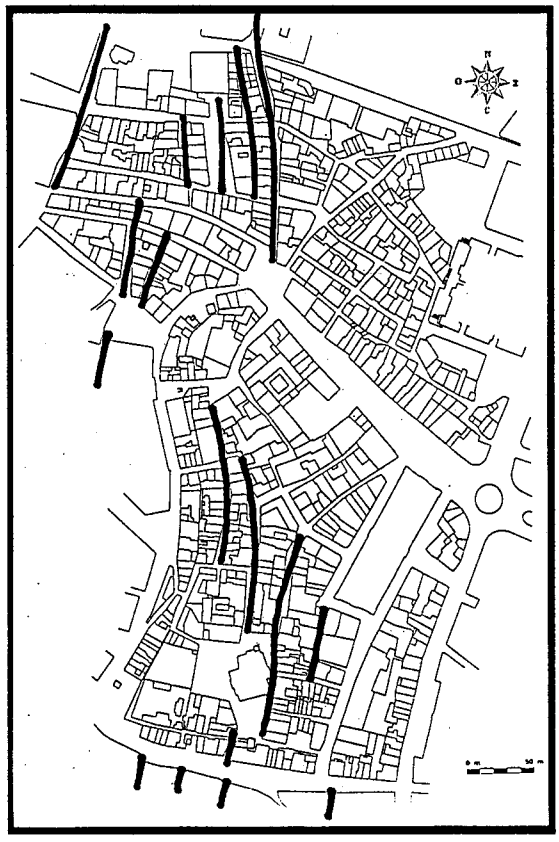

Orientação do Traçado N / S fig.24

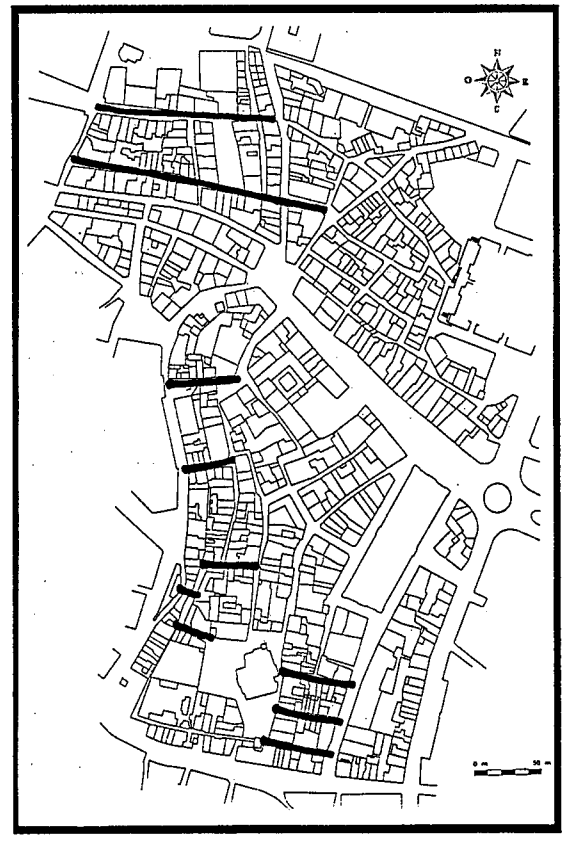

Orientação do Traçado E / O fig.25

Orientação do Traçado NO / SE fig.26

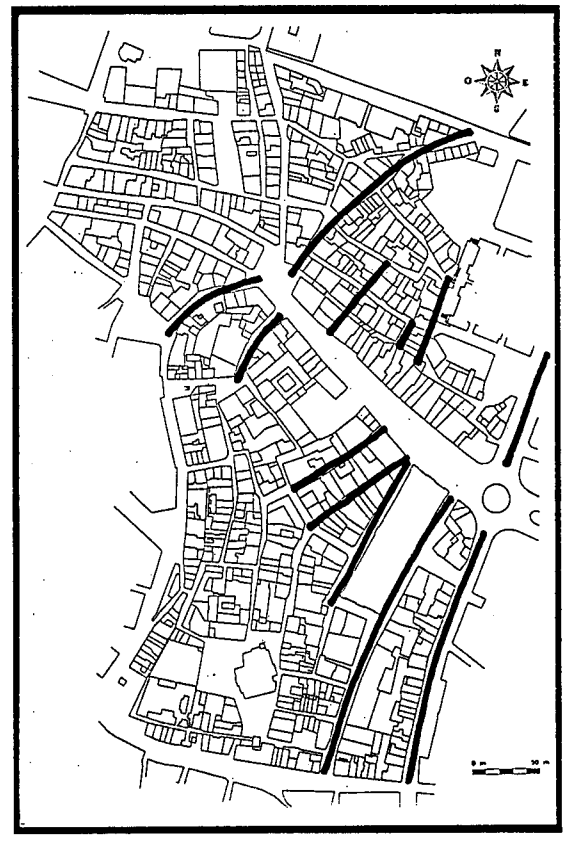

Orientação do Traçado NE / SO fig.27

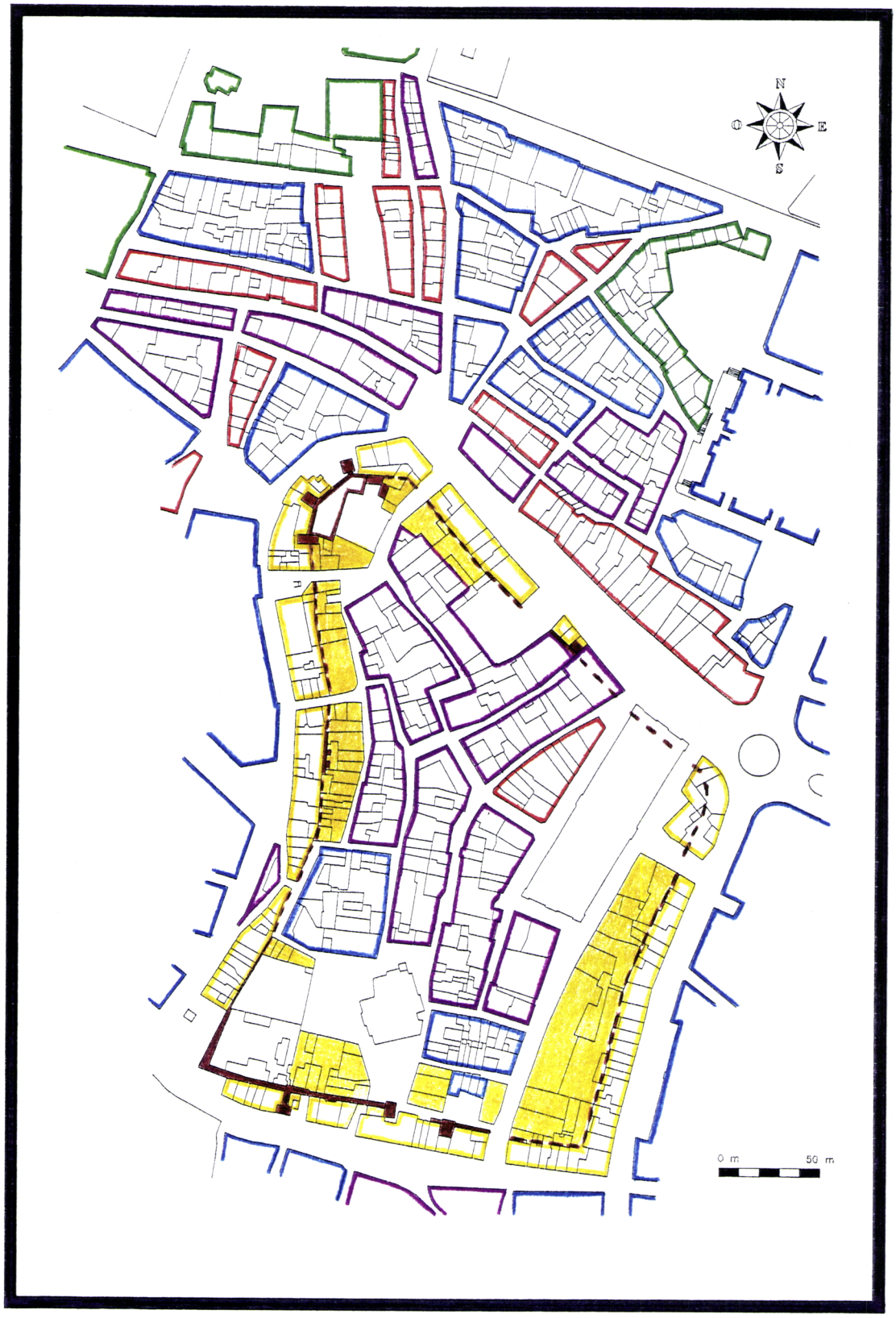

Tipologia dos Quarteirões

fig.28

- Quarteirão com 2 Frentes
- Quarteirão com 1 Frente
- Quarteirão Misto
- Quarteirão em Formação
- Adossadas á Muralha
- Internas á Muralha

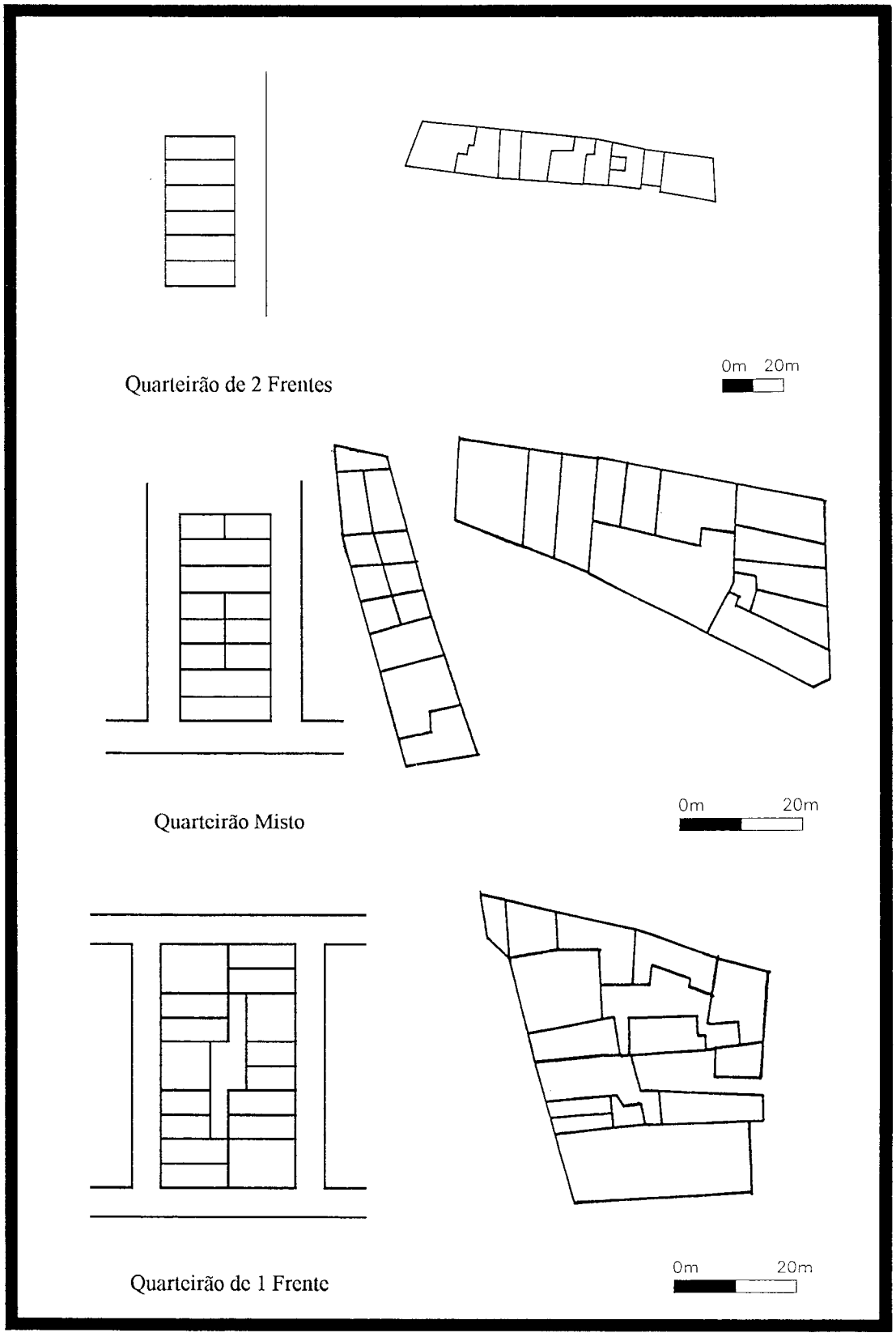

Origem e Evolução de Alguns Quarteirões fig.29

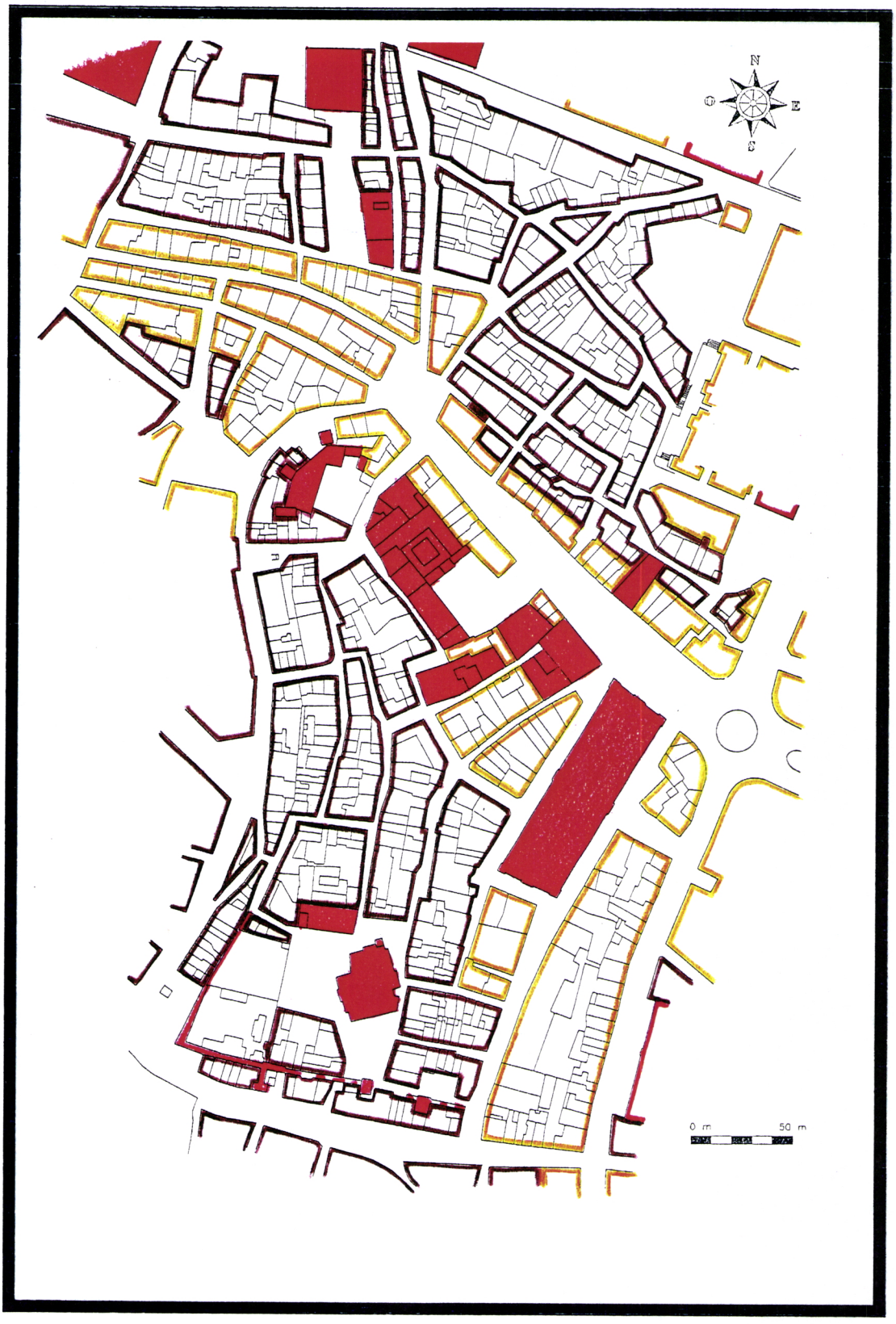

Ocupação dos Quarteirões

fig.30

- Predominante Habitação
- Edifícios de Interesse Público
- Comércio / Serviços no R/Chão

Espaços Verdes Públicos

fig.31

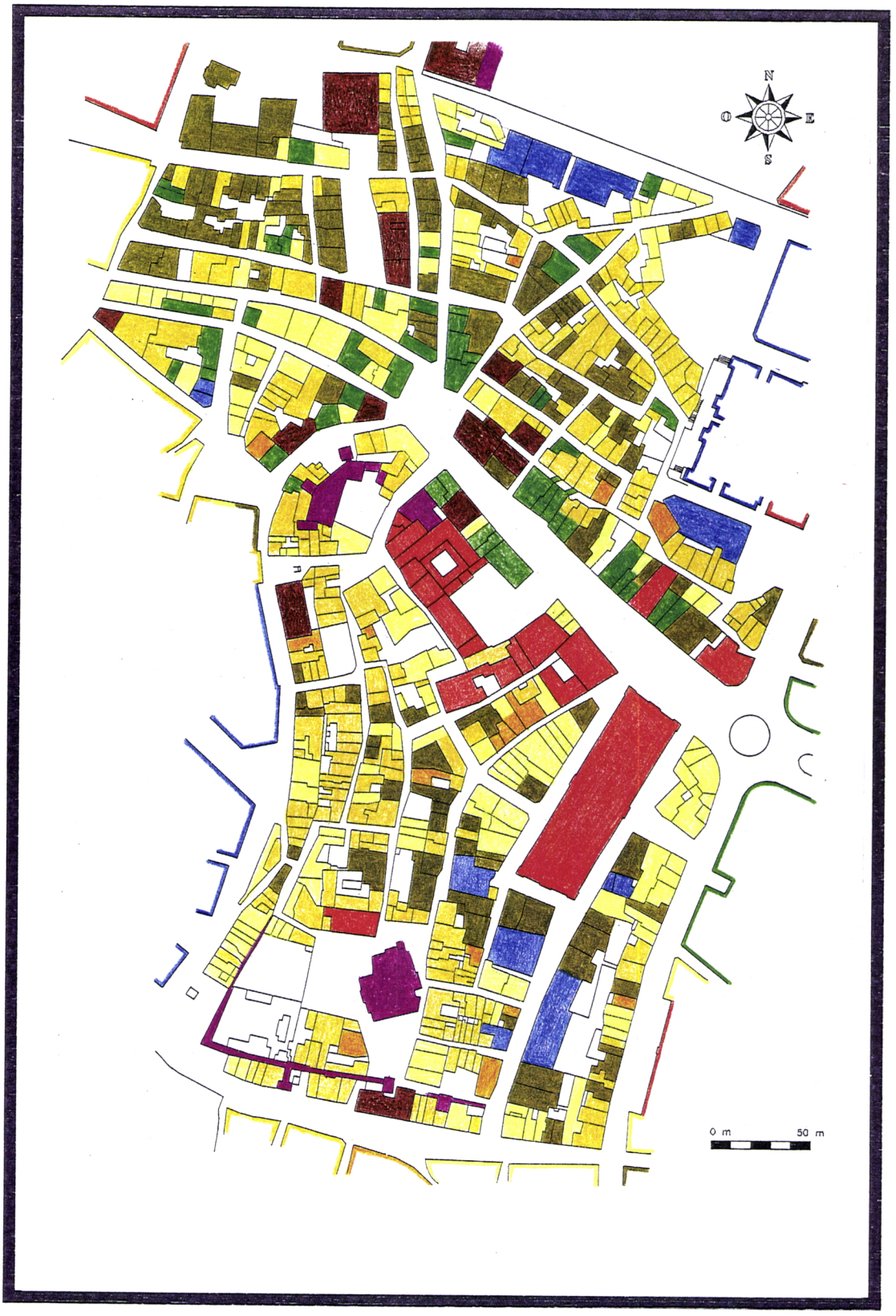

Linguagem Arquitectónica

fig.32

- -Popular Arcaico
- Neo Popular
- Solar Arcaico
- Burguês Arcaico
- Neo Burguês
- Urbano Anos 50-60
- Habitação Colectiva
- Equip. e Serv. Colectivos
- Igrejas e Castelo

Interesse Arquitectónico

fig.33

- Imóvel de Acompanhamento
- Imóvel de Acompanhamento com Nível de Qualidade
- Imóvel Classificado ou com muito interesse
- Imóvel com Dissonancia
- Imóvel com Dissonancia Total
- Imóvel sem Interesse

Estado de Conservação

fig.34

- Bom
- Deficiente
- Suficiente
- Ruína

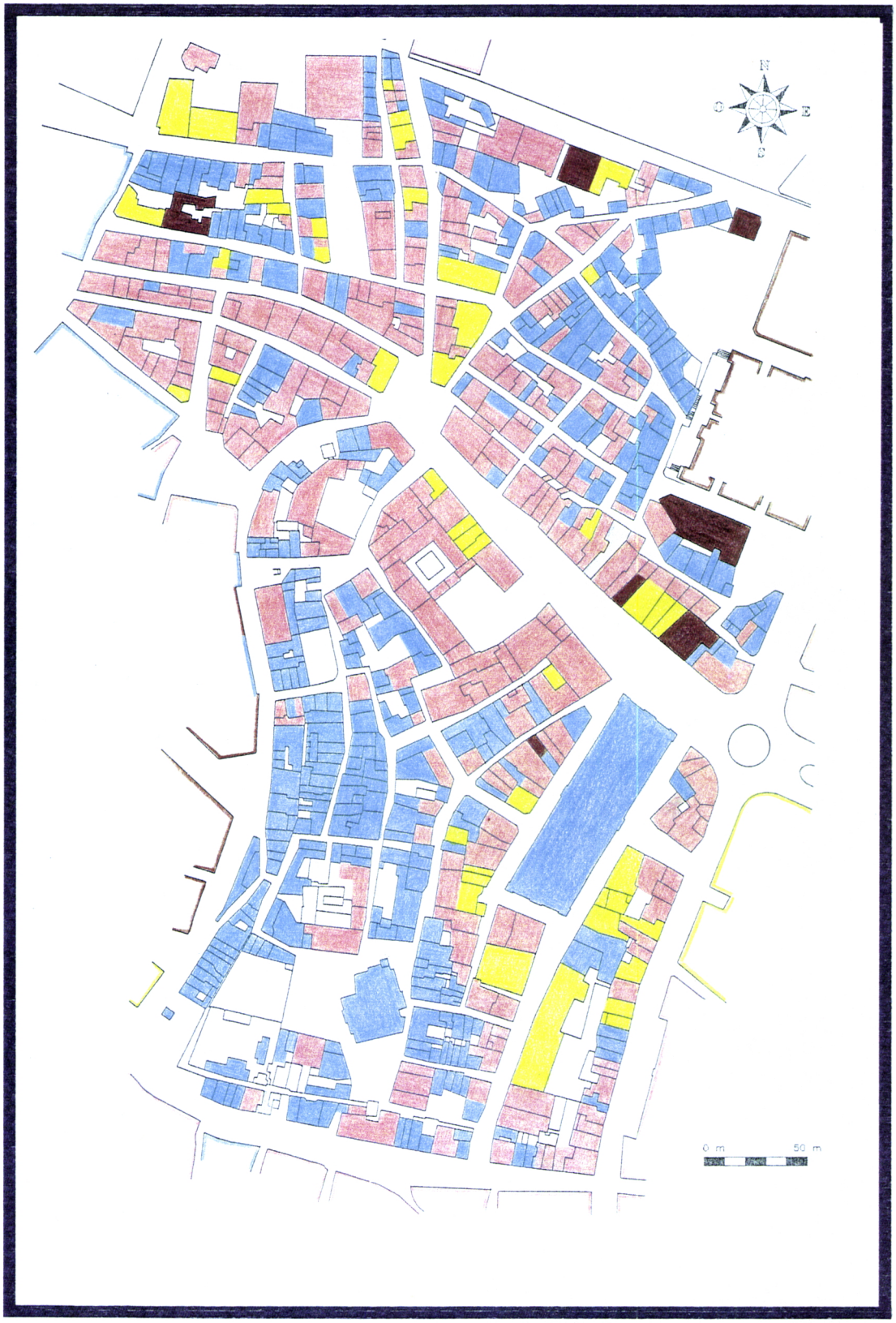

Número de Pisos

fig.35

- 1 Piso
- 2 Pisos
- 3 Pisos
- 4 Pisos

PÓLOS E PERCURSOS DE REVITALIZAÇÃO URBANA

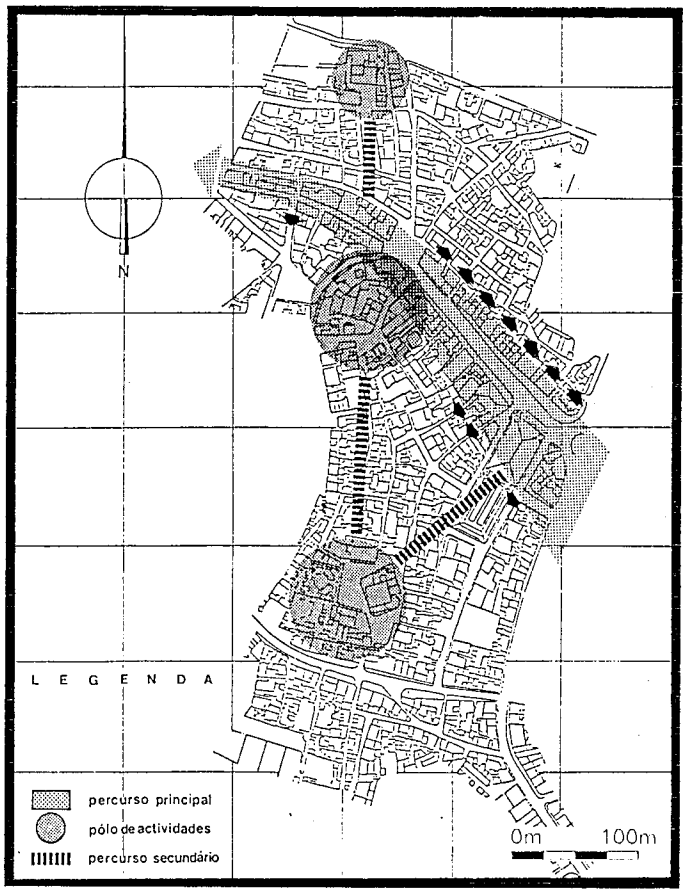

fig. 36



Plano de Pormenor (Propostas) fig.37
Centro Histórico de Loulé
Carlos Duarte, José Lamas, Lda. - 1986

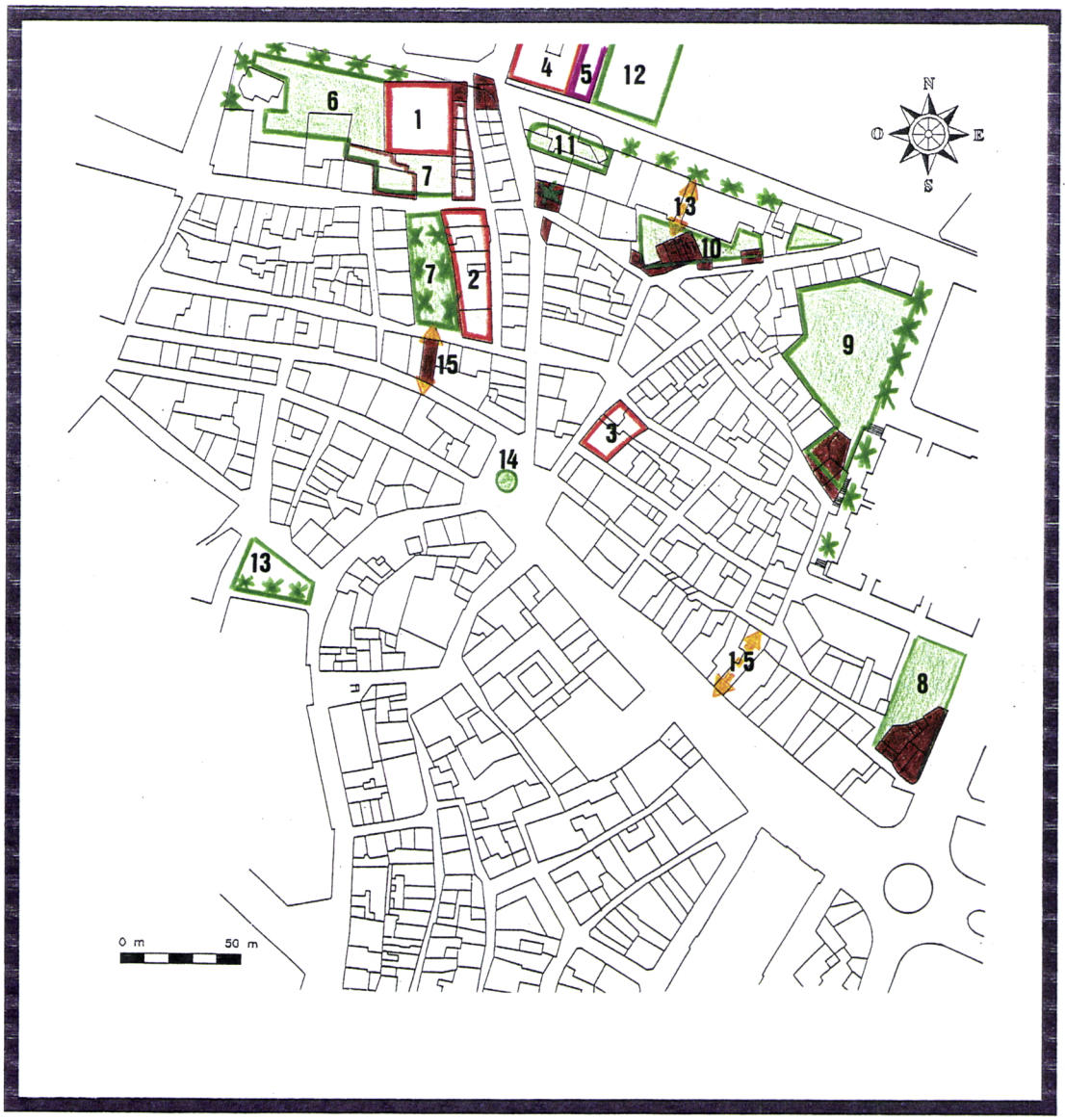

Bases para Propostas de Intervenção fig. 38

1 - Solar Aboim (Centro de Dia para 3ª Idade)
2 - Solar Barros Aragões (Centro de Artes e Oficios)
3 - Construção (Serv.s Sociais da Universidade)
4 - Solar Gama Lobos (Universidade D.Afonso III)
5 - Igreja Desactivada (Pequeno Auditório)
6 - Espaços Verdes
7 - Largo (Centro Cívico - Praça Ancha)
8 - Espaço Verde Público Tratado
9 - Espaço Verde Urbano c/Equipamentos (Anfiteatro)
10 - Espaço Verde Público
11 - Espaço Verde Público
12 - Espaço Verde Existente a Reformular
13 - Espaço Verde Existente a Reformular
14 - Situação a Reformular
15 - Atravessamentos Pedonais

UNIVERSIDADE DE EVORA

Eixo do Interface da Área em Estudo

Rua da Barbacã - Largo Dr. Bernardo Lopes - Praça da República

Rua da Barbacã (S/N) fig.39

Rua da Barbacã (N/S) fig.40



Rua da Barbacã fig.41

Eixo do Interface da Área em Estudo

Rua da Barbacã - Largo Dr. Bernardo Lopes - Praça da República

Largo Dr. Bernardo Lopes fig.42

Praça da República (Praça de Loulé) fig.43

Avenida 25 de Abril fig.44

Praça da República fig.45

Avenida Marçal Pacheco fig.46



Avenida José da Costa Mealha (1925) fig.47

Avenida José da Costa Mealha (1995) fig.48

Edifícios com Interesse Arquitectónico
(Ainda existentes) na Avenida José da Costa Mealha

Gaveto no Largo Gago Coutinho fig.49

Avenida José da Costa Mealha fig.50

Gaveto com Avenida José da Costa Mealha fig.51

Edifícios com Interesse Arquitectónico
(Ainda existentes) na Avenida José da Costa Mealha

Avenida José da Costa Mealha (O/E) fig.52

Avenida José da Costa Mealha (E/O) fig.53

Avenida José da Costa Mealha (E/O) fig.54