

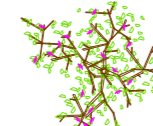
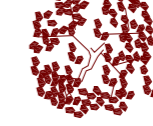



















-  Árvores existentes
-  Árvores Propostas (*Acer negundo*)
-  Árvores Propostas (*Cercis siliquastrum*)
-  Árvores Propostas (*Prunus cerasifera*)
-  Sub-arbusto proposto (*Lantana montevidensis*)
-  Sub-arbusto proposto (*Lavandula angustifolia*)
-  Herbácea proposta (*Artemisia*)
-  Herbácea proposta (*Gazania hybrida*)
-  Herbácea proposta (*Ophiopogon planiscapus "nigrescens"*)
-  Herbácea proposta (*Santolina incana*)
-  Relvado proposto resistente ao pisoteio
-  Prado florido proposto
-  Casca de Pinheiro para revestimento dos canteiros
-  Pavimento existente (calçada em cubo de vidro 7x7)
-  Pavimento proposto (Calçada em cubo de vidro 7x7)
-  Pavimento proposto (Calçada alternativa)
-  Pavimento proposto (Lagetas de betão simples)
-  Pavimento proposto (Lagetas de ardósia)
-  Toros em madeira para delimitar todas as zonas plantadas
- 1- Edificado
- a- Mobiliário urbano
- b- Papeleiras
- c- Guarda/Corrimão
- d- Banco em plástico
- Limite de intervenção

Nota: Todos os acessos a passeadeiras fora do limite de intervenção assinalado, também serão alvo de modificação a fim de serem rebaixados.

SECTOR DE PROJECTO			DIVISÃO DE MOBILIDADE E IMAGEM URBANA Departamento de Urbanismo	
2011			N.º Arq. N.º Dt.	
Téc. Data Rubrica			E 0 0 0 0 0 3	
Arq. País. Abril 2011 Nuno Viterbo			Proc. N.º 0 0 0 0 0 0	
Arq. País. Abril 2011 Tânia Carvalho (Estágio)			Substituído por 0 0 0 0 0 0	
Fase do Proj. PROJECTO DE EXECUÇÃO			Substituído por 0 0 0 0 0 0	
Desenho			Escala 1/200	