













esc. 1/5000

Mobilidade

-  - Percurso principal: viário e pedonal
-  - Percurso secundário: pedonal/ciclável/viário
-  pedonal/ciclável/viário
-  pedonal e ciclável
-  pedonal

Pavimentos

-  Betuminoso
-  Betão (in situ)
-  Terra batida

-  Caminho de ferro
-  Perímetro Urbano
-  Limite da área de intervenção
-  Acesso a particulares

Planta de Sistemas de Circulação

Análise e Caracterização - Ribeira da Canada (troço urbano)
 872-Div/10 Requalificação da Ribeira da Canada - troço compreendido entre Conceição\Cabanas
 Especialidade: Arquitectura Paisagista | Técnico: Vânia Rodrigues | Data: 03.2010 | Escala: 1/5000

1.0



Divisão de Projectos Municipais | Departamento de Urbanismo, Projectos e Obras Municipais | Câmara Municipal de Tavira