


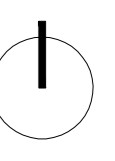


Mapa de localização (sem escala)



esc. 1/10.000

-  Perímetro urbano
-  Limite de freguesias
-  Limite da área de intervenção



Localização da Área de Intervenção
 Anteprojecto
872-Div/10 Requalificação da Ribeira da Canada - Inq. compreendida entre Conceição/Cabanas
 Especialidade: Arquitectura Paisagista | Técnico: Vânia Rodrigues | Data: 08.2010 | Escala: 1/10.000



Divisão de Projectos Municipais/Departamento de Urbanismo, Projectos e Obras Municipais **Câmara Municipal de Távira**

1.0

esc. 1/2000