

HIPSOMETRIA

Classes:
0 - 10
10 - 20
20 - 30
30 - 40
40 - 50
50 - 60
60 - 70
70 - 80
80 - 90
90 - 100
100 - 110
110 - 120
120 - 130
130 - 140
140 - 150
150 - 160
160 - 170
170 - 180
180 - 190
190 - 200

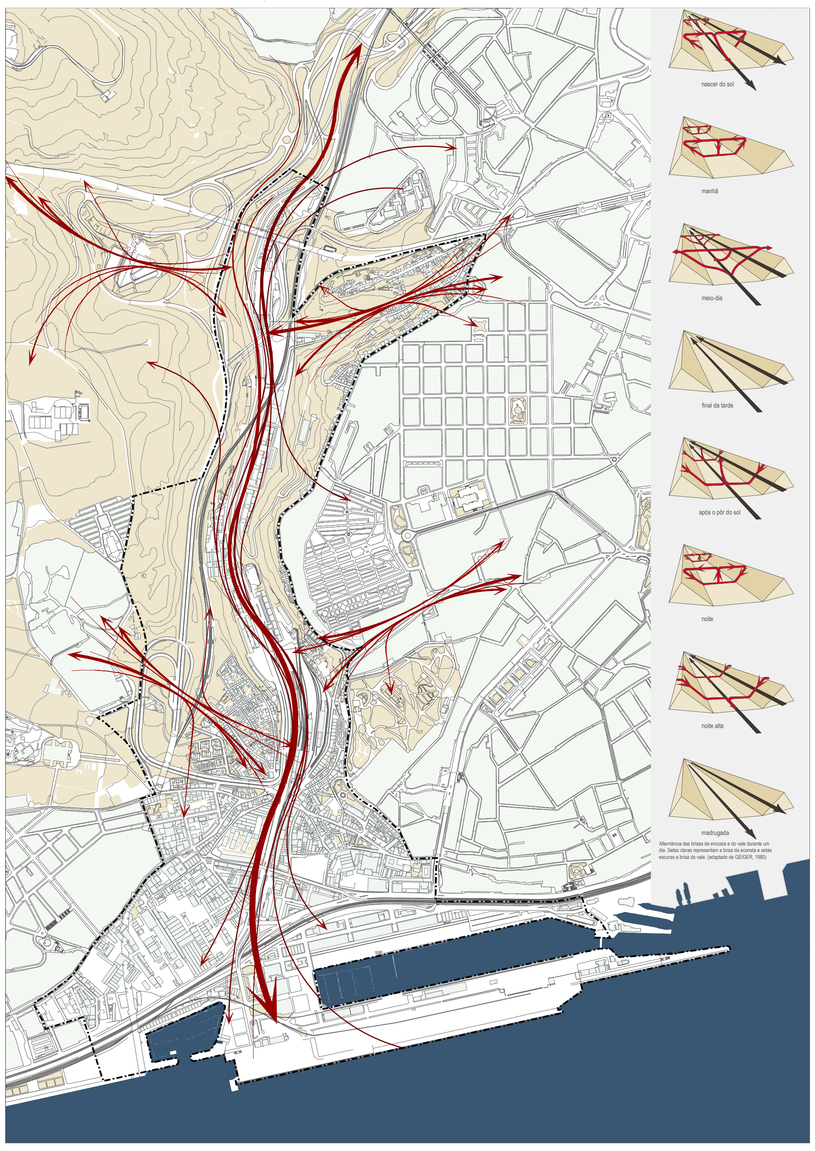

ESQUEMA DE DRENAGEM ATMOSFÉRICA

ÁREAS DE SOLO VIVO
DESLOCAÇÃO DAS MASSAS DE AR

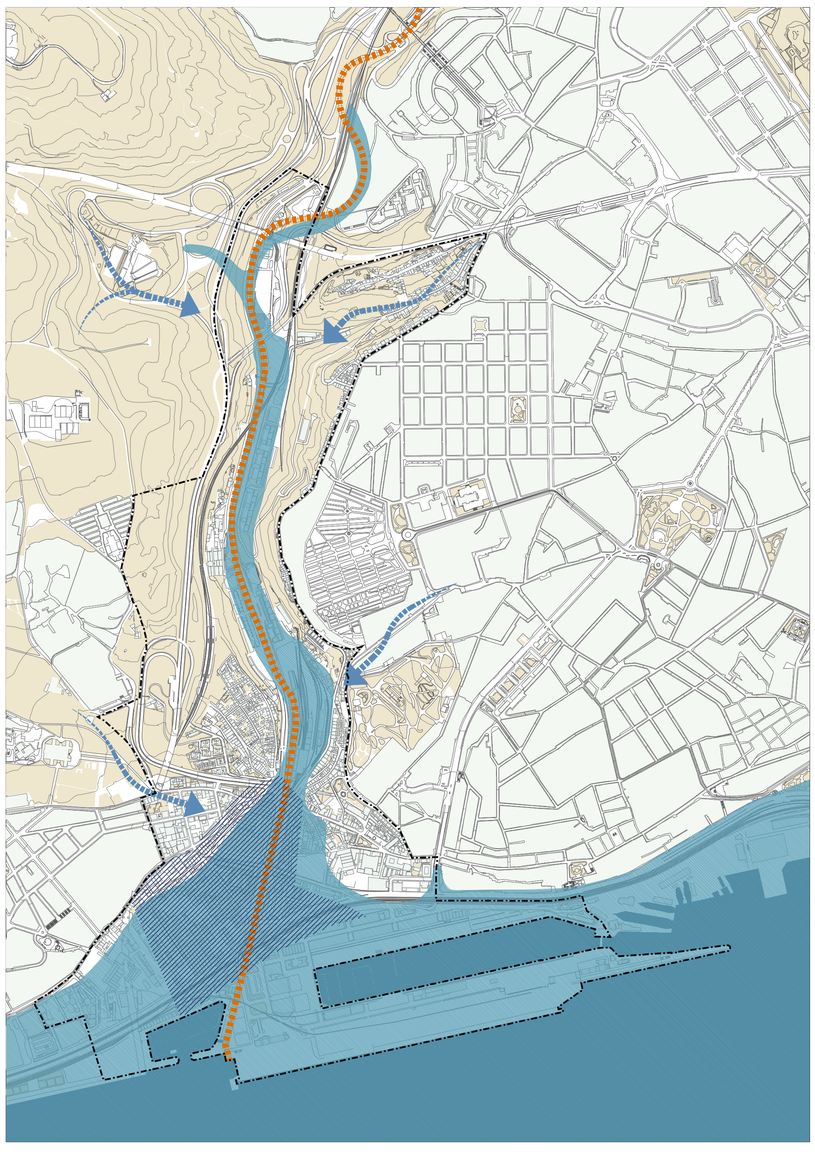

ESQUEMA DE DRENAGEM HÍDRICA

ÁREAS DE SOLO VIVO
CANEIRO DE ALCÂNTARA
TALVEGUES
MANCHA DE ALUVIÕES - FONTE CARTA: GEOLÓGICA DO CONCELHO DE LISBOA ESCALA 1:10000
ZONAS CRÍTICAS DE INUNDAÇÃO

SOLO VIVO

NPK
ARQUITECTOS PANAGOTIS ASSOCIADOS

CÂMARA MUNICIPAL DE LISBOA

PLANO DE URBANIZAÇÃO DE ALCÂNTARA - PROPOSTA DE PLANO

ANÁLISE
PLANTA DE CONDICIONANTES DE SUPORTE À ESTRUTURA ECOLÓGICA MUNICIPAL

ESCALA 1:10000

MANUEL FERNANDES DE SÁ, LDA COORDENAÇÃO

Nota: Este desenho é propriedade dos autores, não podendo ser reproduzido, divulgado ou copiado total ou parcialmente, sem autorização expressa.