














-  Área de Estudo
-  Limite freguesias CAOP2012.1
-  Rede viária
-  Edificado
-  Edifícios degradados
-  Imóveis em vias de classificação
-  Imóveis interesse municipal
-  Imóveis classificados (IGESPAR)
-  Área proteção património construído
-  Imóvel de Interesse Público
-  Imóvel em Vias de Classificação
-  Monumento Nacional


 Sistema de referência:
 PT-TM06/ETRS89

TÍTULO	Paisagem urbana - Área de estudo de Arroios	
REFERÊNCIA	4.1	DATA DE ELABORAÇÃO
		2013

ESCALA	1:8720
Análise da integração da qualidade do ambiente no planeamento municipal do ordenamento do território	
<i>Dissertação no âmbito do Mestrado em Qualidade e Gestão do Ambiente - Universidade de Évora</i>	