







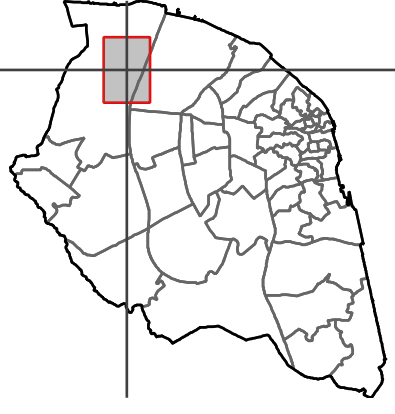




Santa Maria dos Olivais

-  Área de estudo
-  Limite freguesias CAOP2012.1
-  Rede viária
-  Corredor estruturante
-  Árvores de rua
-  Espaços verdes Privado
-  Público
-  Logradouros



Sistema de referência:

PT-TM06/ETRS89

TÍTULO

Infraestrutura verde - Área de estudo dos Olivais

REFERÊNCIA

2.2

DATA DE ELABORAÇÃO

2013

ESCALA

1:9728

Análise da integração da qualidade do ambiente no planeamento municipal do ordenamento do território

Dissertação no âmbito do Mestrado em Qualidade e Gestão do Ambiente - Universidade de Évora