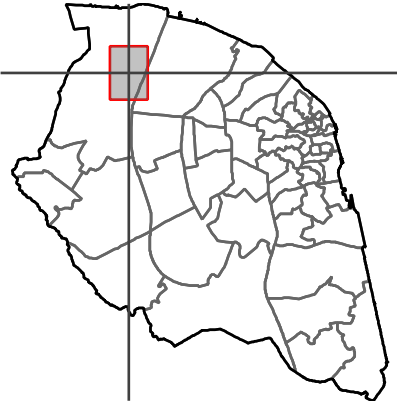













Santa Maria dos Olivais



-  Área de estudo
-  Limite freguesias CAOP2012.1
-  Rede viária
-  Edificado
- Vulnerabilidade sísmica**
-  Baixa
-  Moderada
-  Elevada
-  Muito Elevada



Sistema de referência:  
PT-TM06/ETRS89

<b>TÍTULO</b> Riscos Naturais (vulnerabilidade sísmica) - Área de estudo dos Olivais	<b>DATA DE ELABORAÇÃO</b>  2013	<b>ESCALA</b>  1:7929
<b>REFERÊNCIA</b>  5.5	<b>Análise da integração da qualidade do ambiente no planeamento municipal do ordenamento do território</b>	