








-  Área de estudo
-  Limite freguesias CAOP2012.1
-  Rede viária
-  Edificado
- Vulnerabilidade à inundação**
-  moderada
-  elevada
-  muito elevada

N

Sistema de referência:
PT-TM06/ETRS89

TÍTULO Riscos Naturais (vulnerabilidade de inundação) - Área de estudo de Arroios	DATA DE ELABORAÇÃO 2013
REFERÊNCIA 5.1	Análise da integração da qualidade do ambiente no planeamento municipal do ordenamento do território

ESCALA

1:7108

Análise da integração da qualidade do ambiente no planeamento municipal do ordenamento do território

Disserção no âmbito do Mestrado em Qualidade e Gestão do Ambiente - Universidade de Évora