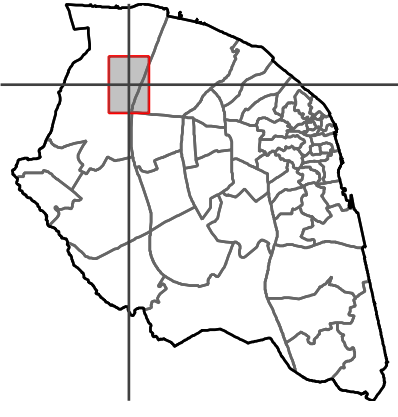












Santa Maria dos Olivais



-  Área de estudo
 -  Limite concelho Lisboa
 -  Limite freguesias CAOP2012.1
 -  Rede viária
 -  Edificado
 -  Edifícios degradados
 -  Imóveis classificados
 -  Zona Especial de Proteção
- Área proteção património construído

N

Sistema de referência:
PT-TM06/ETRS89

TÍTULO	Paisagem urbana - Área de estudo dos Olivais	
REFERÊNCIA	4.2	DATA DE ELABORAÇÃO
		2013

ESCALA	1:8408	
	Análise da integração da qualidade do ambiente no planeamento municipal do ordenamento do território	
	<i>Dissertação no âmbito do Mestrado em Qualidade e Gestão do Ambiente - Universidade de Évora</i>	